





Mapa sytuacyjno-wysokościowa w skali 1:1000

z pomiaru i wektoryzacji mapy zasadniczej

KERG: 3100-2/2012
Województwo: warmińsko-mazurskie
Powiat: Olsztyński
Gmina: Kolno
Obręb: Kolno

OZNACZENIA :

-  PROJEKTOWANA SIEĆ WODOCIĄGOWA
-  PROJEKTOWANE PRZYŁĄCZA WODOCIĄGOWE
-  obszar aktualizacji terenowej

 obszar aktualizacji terenowej

PROJEKT BUDOWLANY SIECI WODOCIĄGOWEJ Z PRZYŁĄCZAMI PRZEJŚCIE POD RZEKĄ RYN W KM 16+260

" EUROPOL " Przedsiębiorstwo Projektowo-Usługowe 11-041 Olsztyn ul. Macierzanki 4 tel./fax 0-89 524-21-94 e-mail : europol1@wp.pl			
Nazwa obiektu:		Projekt budowlany sieci wodociągowej	
Adres:		Gmina Kolno, obręb Kabiny	
Przedmiot opracowania:		Plan sytuacyjno-wysokościowy- przejście pod rzeką Ryn w km 16+260	
Projektant:		mgr inż. G. Tochman Sprawdzający : mgr inż. E. Kolak	
Data:	Skala:	Nr rysunku:	
11.2012	1:1000	S-4	

