

GEZ NR 51

KARTA ADRESOWA ZABYTKU

3. Miejscowość:

SAMŁAWKI

1. Nazwa: kaplica ewangelicka, ob. rzymskokatolicka pw.
Podwyższenia Krzyża

2. Czas powstania: przełom XIX i XX w.

7. Fotografia z opisem wskazującym orientację w stosunku do sąsiednich terenów lub stron świata albo mapa z zaznaczonym stanowiskiem archeologicznym:

4. Adres: Samławki, dz. geod. nr 43

5. Przynależność administracyjna:

województwo: warmińsko-mazurskie

powiat: olsztyński

gmina: Kolno

6. Formy ochrony:

Rejestr zabytków: A-4158 z
20.03.2000 r.



Widok ściany frontowej i wzdłużnej z SE na NW

<p>8. Historia, opis i wartości</p> <p>Historia:</p> <p>Opis:</p> <p>Wartości:</p> <p>Opracowano na podstawie karty zabytku oraz prac terenowych.</p>	<p>9. Stan zachowania i postulaty dotyczące konserwacji</p>	
	<p>10. Wykonanie karty (autor, data i podpis)</p> <p>dr Małgorzata Karczewska, 17.11.2021</p>	<p>11. Zatwierdzenie karty (podpis wojewódzkiego konserwatora zabytków)*</p> <p>* dotyczy zabytków niewpisanych do rejestru zabytków i niewłączonych do wojewódzkiej ewidencji zabytków</p>

GEZ NR 52

KARTA ADRESOWA ZABYTKU

3. Miejscowość:

TEJSTYMY

1. Nazwa: cmentarz wojenny żołnierzy armii rosyjskiej z czasów I wojny światowej

2. Czas powstania: 1914 r.

7. Fotografia z opisem wskazującym orientację w stosunku do sąsiednich terenów lub stron świata albo mapa z zaznaczonym stanowiskiem archeologicznym:



4. Adres: Tejstymy, dz. geod. nr 100/46 obręb Górkowo

5. Przynależność administracyjna:

województwo: warmińsko-mazurskie

powiat: olsztyński

gmina: Kolno

6. Formy ochrony:

Rejestr zabytków: nie

Widok cmentarza z SE na NW

<p>8. Historia, opis i wartości</p> <p>Historia:</p> <p>Opis:</p> <p>Wartości:</p> <p>Opracowano na podstawie karty zabytku oraz prac terenowych.</p>	<p>9. Stan zachowania i postulaty dotyczące konserwacji</p>	
	<p>10. Wykonanie karty (autor, data i podpis)</p> <p>dr Małgorzata Karczewska, 17.11.2021</p>	<p>11. Zatwierdzenie karty (podpis wojewódzkiego konserwatora zabytków)*</p> <p>* dotyczy zabytków niewpisanych do rejestru zabytków i niewłączonych do wojewódzkiej ewidencji zabytków</p>

GEZ NR 53

KARTA ADRESOWA ZABYTKU

3. Miejscowość:

TEJSTYMY

1. Nazwa: dwór w zespole dworsko-folwarcznym

2. Czas powstania: XIX w.

7. Fotografia z opisem wskazującym orientację w stosunku do sąsiednich terenów lub stron świata albo mapa z zaznaczonym stanowiskiem archeologicznym:



Widok ściany frontowej i szczytowej z SE na NW

4. Adres: Tejstymy 12, dz. geod. nr
109/19 obręb Górkowo

5. Przynależność administracyjna:

województwo: warmińsko-mazurskie

powiat: olsztyński

gmina: Kolno

6. Formy ochrony:

Rejestr zabytków: A-3963 z
10.03.1997 r.

<p>8. Historia, opis i wartości</p> <p>Historia:</p> <p>Opis:</p> <p>Wartości:</p> <p>Opracowano na podstawie karty zabytku oraz prac terenowych.</p>	<p>9. Stan zachowania i postulaty dotyczące konserwacji</p>	
	<p>10. Wykonanie karty (autor, data i podpis)</p> <p>dr Małgorzata Karczewska, 17.11.2021</p>	<p>11. Zatwierdzenie karty (podpis wojewódzkiego konserwatora zabytków)*</p> <p>* dotyczy zabytków niewpisanych do rejestru zabytków i niewłączonych do wojewódzkiej ewidencji zabytków</p>

GEZ NR 54

KARTA ADRESOWA ZABYTKU

3. Miejscowość:

TEJSTYMY

1. Nazwa: stajnia w zespole dworsko-folwarcznym

2. Czas powstania: XIX w.

7. Fotografia z opisem wskazującym orientację w stosunku do sąsiednich terenów lub stron świata albo mapa z zaznaczonym stanowiskiem archeologicznym:



4. Adres: Tejstymy, dz. geod. nr
109/19 obręb Górkowo

5. Przynależność administracyjna:

województwo: warmińsko-mazurskie

powiat: olsztyński

gmina: Kolno

6. Formy ochrony:

Rejestr zabytków: A-3964 z
10.03.1997 r.

Widok ściany wzdłużnej i szczytowej z NW na SE

<p>8. Historia, opis i wartości</p> <p>Historia:</p> <p>Opis:</p> <p>Wartości:</p> <p>Opracowano na podstawie karty zabytku oraz prac terenowych.</p>	<p>9. Stan zachowania i postulaty dotyczące konserwacji</p>	
	<p>10. Wykonanie karty (autor, data i podpis)</p> <p>dr Małgorzata Karczewska, 17.11.2021</p>	<p>11. Zatwierdzenie karty (podpis wojewódzkiego konserwatora zabytków)*</p> <p>* dotyczy zabytków niewpisanych do rejestru zabytków i niewłączonych do wojewódzkiej ewidencji zabytków</p>

GEZ NR 55

KARTA ADRESOWA ZABYTKU

3. Miejscowość:

TEJSTYMY

1. Nazwa: zespół dworsko-folwarczny, w tym dwa dwojaki, chlewnia, suszarnia lnu, szopa na narzędzia, obora, stodoła, spichlerz, kuźnia, podwórze ze stawem

2. Czas powstania: początek XIX w.

7. Fotografia z opisem wskazującym orientację w stosunku do sąsiednich terenów lub stron świata albo mapa z zaznaczonym stanowiskiem archeologicznym:



4. Adres: Tejstymy, dz. geod. nr 109/19 obręb Górkowo

5. Przynależność administracyjna:

województwo: warmińsko-mazurskie

powiat: olsztyński

gmina: Kolno

6. Formy ochrony:

Rejestr zabytków: nie

Widok zabudowy gospodarczej z NW na SE

<p>8. Historia, opis i wartości</p> <p>Historia:</p> <p>Opis:</p> <p>Wartości:</p> <p>Opracowano na podstawie karty zabytku oraz prac terenowych.</p>	<p>9. Stan zachowania i postulaty dotyczące konserwacji</p>	
	<p>10. Wykonanie karty (autor, data i podpis)</p> <p>dr Małgorzata Karczewska, 17.11.2021</p>	<p>11. Zatwierdzenie karty (podpis wojewódzkiego konserwatora zabytków)*</p> <p>* dotyczy zabytków niewpisanych do rejestru zabytków i niewłączonych do wojewódzkiej ewidencji zabytków</p>

GEZ NR 56

KARTA ADRESOWA ZABYTKU

3. Miejscowość:

TEJSTYMY

1. Nazwa: park krajobrazowy w zespole dworsko-folwarcznym

2. Czas powstania: XIX w.

7. Fotografia z opisem wskazującym orientację w stosunku do sąsiednich terenów lub stron świata albo mapa z zaznaczonym stanowiskiem archeologicznym:



Widok parku z W na E

4. Adres: Tejstymy, dz. geod. nr 109/19 obręb Górkowo

5. Przynależność administracyjna:

województwo: warmińsko-mazurskie

powiat: olsztyński

gmina: Kolno

6. Formy ochrony:

Rejestr zabytków: A-3253 z 23.12.1991 r.

<p>8. Historia, opis i wartości</p> <p>Historia:</p> <p>Opis:</p> <p>Wartości:</p> <p>Opracowano na podstawie karty zabytku oraz prac terenowych.</p>	<p>9. Stan zachowania i postulaty dotyczące konserwacji</p>	
	<p>10. Wykonanie karty (autor, data i podpis)</p> <p>dr Małgorzata Karczewska, 17.11.2021</p>	<p>11. Zatwierdzenie karty (podpis wojewódzkiego konserwatora zabytków)*</p> <p>* dotyczy zabytków niewpisanych do rejestru zabytków i niewłączonych do wojewódzkiej ewidencji zabytków</p>

GEZ NR 57

KARTA ADRESOWA ZABYTKU

3. Miejscowość:

TEJSTYMY

1. Nazwa: cmentarz ewangelicki, rodowy z aleją dojazdową i bramą cmentarną

2. Czas powstania: XIX w.

7. Fotografia z opisem wskazującym orientację w stosunku do sąsiednich terenów lub stron świata albo mapa z zaznaczonym stanowiskiem archeologicznym:



4. Adres: Tejstymy, dz. geod. nr 110 i 111 obręb Górkowo

5. Przynależność administracyjna:

województwo: warmińsko-mazurskie

powiat: olsztyński

gmina: Kolno

6. Formy ochrony:

Rejestr zabytków: A-1902 z 2.03.1987 r.

Wejścia na cmentarz z ruiną bramy, widok z N na S

<p>8. Historia, opis i wartości</p> <p>Historia:</p> <p>Opis:</p> <p>Wartości:</p> <p>Opracowano na podstawie karty zabytku oraz prac terenowych.</p>	<p>9. Stan zachowania i postulaty dotyczące konserwacji</p>	
	<p>10. Wykonanie karty (autor, data i podpis)</p> <p>dr Małgorzata Karczewska, 17.11.2021</p>	<p>11. Zatwierdzenie karty (podpis wojewódzkiego konserwatora zabytków)*</p> <p>* dotyczy zabytków niewpisanych do rejestru zabytków i niewłączonych do wojewódzkiej ewidencji zabytków</p>

GEZ NR 58

KARTA ADRESOWA ZABYTKU

3. Miejscowość:

TEJSTYMY

1. Nazwa: kapliczka murowana na cmentarzu ewangelickim, rodowym

2. Czas powstania: XIX w.

7. Fotografia z opisem wskazującym orientację w stosunku do sąsiednich terenów lub stron świata albo mapa z zaznaczonym stanowiskiem archeologicznym:



4. Adres: Tejstymy, dz. geod. nr 111
obręb Górkowo

5. Przynależność administracyjna:

województwo: warmińsko-mazurskie

powiat: olsztyński

gmina: Kolno

6. Formy ochrony:

Rejestr zabytków: nie

Ściana frontowa i boczna z N na S

<p>8. Historia, opis i wartości</p> <p>Historia:</p> <p>Opis:</p> <p>Wartości:</p> <p>Opracowano na podstawie karty zabytku oraz prac terenowych.</p>	<p>9. Stan zachowania i postulaty dotyczące konserwacji</p>	
	<p>10. Wykonanie karty (autor, data i podpis)</p> <p>dr Małgorzata Karczewska, 17.11.2021</p>	<p>11. Zatwierdzenie karty (podpis wojewódzkiego konserwatora zabytków)*</p> <p>* dotyczy zabytków niewpisanych do rejestru zabytków i niewłączonych do wojewódzkiej ewidencji zabytków</p>

GEZ NR 59

KARTA ADRESOWA ZABYTKU

3. Miejscowość:

WĄGSTY

1. Nazwa: kaplica filialna pw. MB Różańcowej

2. Czas powstania: koniec XIX w.

7. Fotografia z opisem wskazującym orientację w stosunku do sąsiednich terenów lub stron świata albo mapa z zaznaczonym stanowiskiem archeologicznym:



4. Adres: Wągsty, dz. geod. nr 172

5. Przynależność administracyjna:

województwo: warmińsko-mazurskie

powiat: olsztyński

gmina: Kolno

6. Formy ochrony:

Rejestr zabytków: A-4164 z
22.03.2000 r.

Ściana frontowa i boczna z S na N

<p>8. Historia, opis i wartości</p> <p>Historia:</p> <p>Opis:</p> <p>Wartości:</p> <p>Opracowano na podstawie karty zabytku oraz prac terenowych.</p>	<p>9. Stan zachowania i postulaty dotyczące konserwacji</p>	
	<p>10. Wykonanie karty (autor, data i podpis)</p> <p>dr Małgorzata Karczewska, 17.11.2021</p>	<p>11. Zatwierdzenie karty (podpis wojewódzkiego konserwatora zabytków)*</p> <p>* dotyczy zabytków niewpisanych do rejestru zabytków i niewłączonych do wojewódzkiej ewidencji zabytków</p>

GEZ NR 60

KARTA ADRESOWA ZABYTKU

3. Miejscowość:

WÓJTOWO

1. Nazwa: kaplica filialna pw. MB Bolesnej

2. Czas powstania: po 1880 r.

7. Fotografia z opisem wskazującym orientację w stosunku do sąsiednich terenów lub stron świata albo mapa z zaznaczonym stanowiskiem archeologicznym:



4. Adres: Wójtowo, dz. geod. nr 106

5. Przynależność administracyjna:

województwo: warmińsko-mazurskie

powiat: olsztyński

gmina: Kolno

6. Formy ochrony:

Rejestr zabytków: A-4159 z
20.03.2000 r.

Ściana frontowa i boczna z W na E

<p>8. Historia, opis i wartości</p> <p>Historia:</p> <p>Opis:</p> <p>Wartości:</p> <p>Opracowano na podstawie karty zabytku oraz prac terenowych.</p>	<p>9. Stan zachowania i postulaty dotyczące konserwacji</p>	
	<p>10. Wykonanie karty (autor, data i podpis)</p> <p>dr Małgorzata Karczewska, 17.11.2021</p>	<p>11. Zatwierdzenie karty (podpis wojewódzkiego konserwatora zabytków)*</p> <p>* dotyczy zabytków niewpisanych do rejestru zabytków i niewłączonych do wojewódzkiej ewidencji zabytków</p>

GEZ NR 61

KARTA ADRESOWA ZABYTKU

3. Miejscowość:

WÓJTOWO

1. Nazwa: kapliczka przydrożna, murowana

2. Czas powstania: 2. połowa XIX w.

7. Fotografia z opisem wskazującym orientację w stosunku do sąsiednich terenów lub stron świata albo mapa z zaznaczonym stanowiskiem archeologicznym:



4. Adres: Wójtowo, dz. geod. nr 68/5

5. Przynależność administracyjna:

województwo: warmińsko-mazurskie

powiat: olsztyński

gmina: Kolno

6. Formy ochrony:

Rejestr zabytków: nie

Ściana frontowa i boczna z NW na SE

<p>8. Historia, opis i wartości</p> <p>Historia:</p> <p>Opis:</p> <p>Wartości:</p> <p>Opracowano na podstawie karty zabytku oraz prac terenowych.</p>	<p>9. Stan zachowania i postulaty dotyczące konserwacji</p>	
	<p>10. Wykonanie karty (autor, data i podpis)</p> <p>dr Małgorzata Karczewska, 17.11.2021</p>	<p>11. Zatwierdzenie karty (podpis wojewódzkiego konserwatora zabytków)*</p> <p>* dotyczy zabytków niewpisanych do rejestru zabytków i niewłączonych do wojewódzkiej ewidencji zabytków</p>

GEZ NR 62

KARTA ADRESOWA ZABYTKU

3. Miejscowość:

WÓLKA

1. Nazwa: zespół dworsko-folwarczny z parkiem krajobrazowym

2. Czas powstania: XIX w.

7. Fotografia z opisem wskazującym orientację w stosunku do sąsiednich terenów lub stron świata albo mapa z zaznaczonym stanowiskiem archeologicznym:



4. Adres: Wólka 1, dz. geod. nr 47/7
obręb Bęsia

5. Przynależność administracyjna:

województwo: warmińsko-mazurskie

powiat: olsztyński

gmina: Kolno

6. Formy ochrony:

Rejestr zabytków: nie

Widok folwarku z E na W

<p>8. Historia, opis i wartości</p> <p>Historia:</p> <p>Opis:</p> <p>Wartości:</p> <p>Opracowano na podstawie karty zabytku oraz prac terenowych.</p>	<p>9. Stan zachowania i postulaty dotyczące konserwacji</p>	
	<p>10. Wykonanie karty (autor, data i podpis)</p> <p>dr Małgorzata Karczewska, 17.11.2021</p>	<p>11. Zatwierdzenie karty (podpis wojewódzkiego konserwatora zabytków)*</p> <p>* dotyczy zabytków niewpisanych do rejestru zabytków i niewłączonych do wojewódzkiej ewidencji zabytków</p>

GEZ NR 63

KARTA ADRESOWA ZABYTKU

3. Miejscowość:

**WYSOKA
DĄBROWA**

1. Nazwa: kaplica filialna

2. Czas powstania: przełom XIX i XX w.

4. Adres: Wysoka Dąbrowa, dz. geod.
nr 115

7. Fotografia z opisem wskazującym orientację w stosunku do sąsiednich terenów lub stron świata albo mapa z zaznaczonym stanowiskiem archeologicznym:



5. Przynależność administracyjna:

województwo: warmińsko-mazurskie

powiat: olsztyński

gmina: Kolno

6. Formy ochrony:

Rejestr zabytków: A-4162 z
21.03.2000 r.

Ściana frontowa i wzdłużna z NE na SW

<p>8. Historia, opis i wartości</p> <p>Historia:</p> <p>Opis:</p> <p>Wartości:</p> <p>Opracowano na podstawie karty zabytku oraz prac terenowych.</p>	<p>9. Stan zachowania i postulaty dotyczące konserwacji</p>	
	<p>10. Wykonanie karty (autor, data i podpis)</p> <p>dr Małgorzata Karczewska, 17.11.2021</p>	<p>11. Zatwierdzenie karty (podpis wojewódzkiego konserwatora zabytków)*</p> <p>* dotyczy zabytków niewpisanych do rejestru zabytków i niewłączonych do wojewódzkiej ewidencji zabytków</p>

GEZ NR 64

KARTA ADRESOWA ZABYTKU

3. Miejscowość:

**WYSOKA
DĄBROWA**

1. Nazwa: krzyż przydrożny

2. Czas powstania: 1882 r.

7. Fotografia z opisem wskazującym orientację w stosunku do sąsiednich terenów lub stron świata albo mapa z zaznaczonym stanowiskiem archeologicznym:



4. Adres: Wysoka Dąbrowa, przy nr 17, dz. geod. nr 134/2

5. Przynależność administracyjna:

województwo: warmińsko-mazurskie

powiat: olsztyński

gmina: Kolno

6. Formy ochrony:

Rejestr zabytków: nie

Widok krzyża z SW na NE

<p>8. Historia, opis i wartości</p> <p>Historia:</p> <p>Opis:</p> <p>Wartości:</p> <p>Opracowano na podstawie karty zabytku oraz prac terenowych.</p>	<p>9. Stan zachowania i postulaty dotyczące konserwacji</p>	
	<p>10. Wykonanie karty (autor, data i podpis)</p> <p>dr Małgorzata Karczewska, 17.11.2021</p>	<p>11. Zatwierdzenie karty (podpis wojewódzkiego konserwatora zabytków)*</p> <p>* dotyczy zabytków niewpisanych do rejestru zabytków i niewłączonych do wojewódzkiej ewidencji zabytków</p>

GEZ NR 65

KARTA ADRESOWA ZABYTKU

3. Miejscowość:

**WYSOKA
DĄBROWA**

1. Nazwa: kapliczka przydrożna, murowana

2. Czas powstania: 2. połowa XIX w.

7. Fotografia z opisem wskazującym orientację w stosunku do sąsiednich terenów lub stron świata albo mapa z zaznaczonym stanowiskiem archeologicznym:



4. Adres: Wysoka Dąbrowa, przy nr 19, dz. geod. nr 129/9

5. Przynależność administracyjna:

województwo: warmińsko-mazurskie

powiat: olsztyński

gmina: Kolno

6. Formy ochrony:

Rejestr zabytków: nie

Ściana frontowa i boczna z SW na NE

<p>8. Historia, opis i wartości</p> <p>Historia:</p> <p>Opis:</p> <p>Wartości:</p> <p>Opracowano na podstawie karty zabytku oraz prac terenowych.</p>	<p>9. Stan zachowania i postulaty dotyczące konserwacji</p>	
	<p>10. Wykonanie karty (autor, data i podpis)</p> <p>dr Małgorzata Karczewska, 17.11.2021</p>	<p>11. Zatwierdzenie karty (podpis wojewódzkiego konserwatora zabytków)*</p> <p>* dotyczy zabytków niewpisanych do rejestru zabytków i niewłączonych do wojewódzkiej ewidencji zabytków</p>

GEZ NR 66

KARTA ADRESOWA ZABYTKU

3. Miejscowość:

**WYSOKA
DĄBROWA**

1. Nazwa: kapliczka przydrożna, murowana

2. Czas powstania: koniec XIX w.

7. Fotografia z opisem wskazującym orientację w stosunku do sąsiednich terenów lub stron świata albo mapa z zaznaczonym stanowiskiem archeologicznym:



4. Adres: Wysoka Dąbrowa,
naprzeciwko nr 46, dz.
geod. nr 185

5. Przynależność administracyjna:

województwo: warmińsko-mazurskie

powiat: olsztyński

gmina: Kolno

6. Formy ochrony:

Rejestr zabytków: nie

Ściana frontowa i boczna z W na E

<p>8. Historia, opis i wartości</p> <p>Historia:</p> <p>Opis:</p> <p>Wartości:</p> <p>Opracowano na podstawie karty zabytku oraz prac terenowych.</p>	<p>9. Stan zachowania i postulaty dotyczące konserwacji</p>	
	<p>10. Wykonanie karty (autor, data i podpis)</p> <p>dr Małgorzata Karczewska, 17.11.2021</p>	<p>11. Zatwierdzenie karty (podpis wojewódzkiego konserwatora zabytków)*</p> <p>* dotyczy zabytków niewpisanych do rejestru zabytków i niewłączonych do wojewódzkiej ewidencji zabytków</p>

GEZ NR 67

KARTA ADRESOWA ZABYTKU

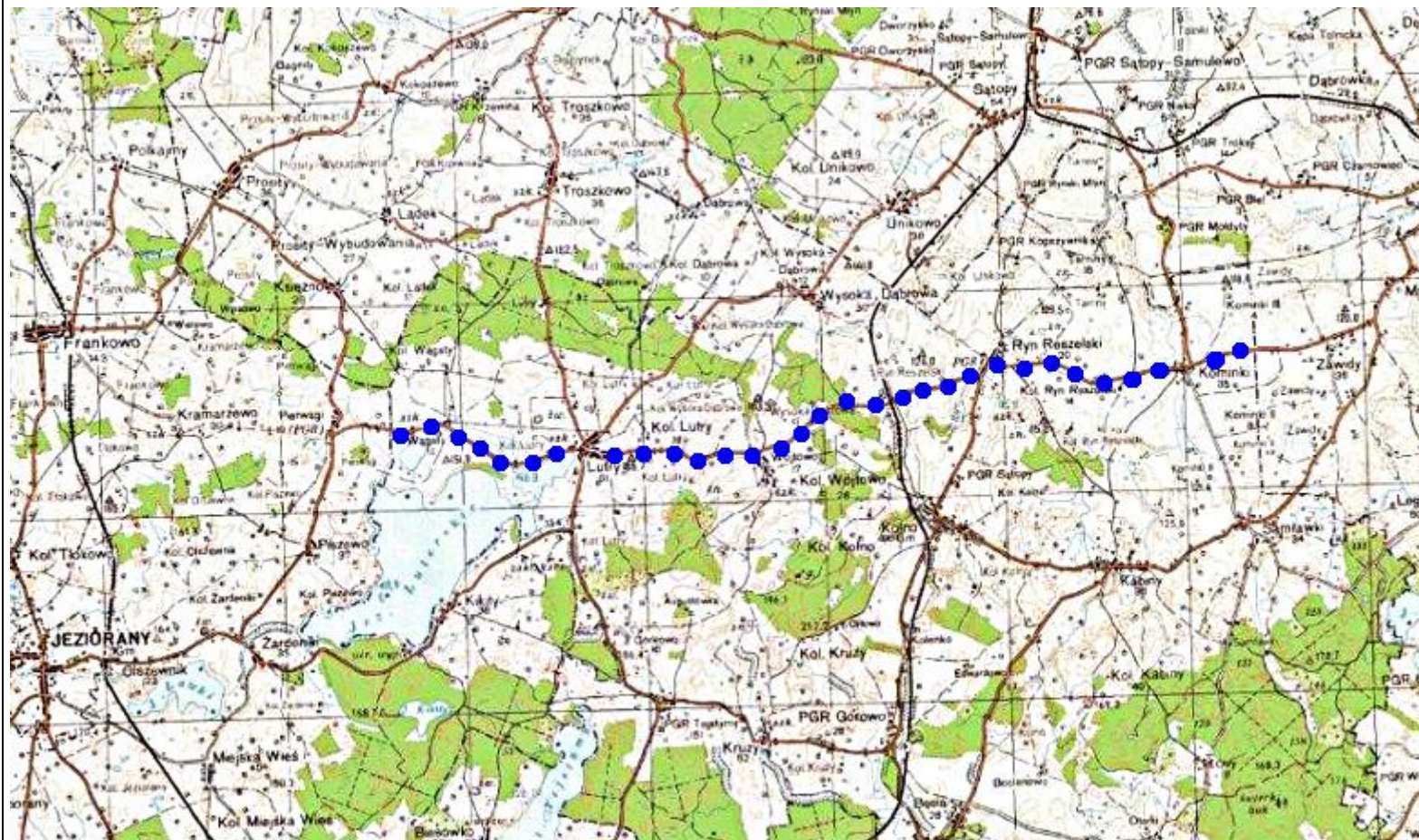
3. Miejscowość:

teren gminy Kolno

1. Nazwa: aleja przydrożna na odcinku Jeziorany – Lutry – Reszel, w tym aleja przydrożna, dębowa o długości około 1,5 km, wjazd do wsi Ryn Reszelski (w granicach gminy Kolno)

2. Czas powstania: początek XX w.

7. Fotografia z opisem wskazującym orientację w stosunku do sąsiednich terenów lub stron świata albo mapa z zaznaczonym stanowiskiem archeologicznym:



Mapa z przebiegiem alei objętej ochroną

4. Adres: teren gminy Kolno, droga Nr 593N

5. Przynależność administracyjna:

województwo: warmińsko-mazurskie

powiat: olsztyński

gmina: Kolno

6. Formy ochrony:

Rejestr zabytków: nie

<p>8. Historia, opis i wartości</p> <p>Historia:</p> <p>Opis:</p> <p>Wartości:</p> <p>Opracowano na podstawie karty zabytku oraz prac terenowych.</p>	<p>9. Stan zachowania i postulaty dotyczące konserwacji</p>	
	<p>10. Wykonanie karty (autor, data i podpis)</p> <p>dr Małgorzata Karczewska, 17.11.2021</p>	<p>11. Zatwierdzenie karty (podpis wojewódzkiego konserwatora zabytków)*</p> <p>* dotyczy zabytków niewpisanych do rejestru zabytków i niewłączonych do wojewódzkiej ewidencji zabytków</p>

GEZ NR 68

KARTA ADRESOWA ZABYTKU

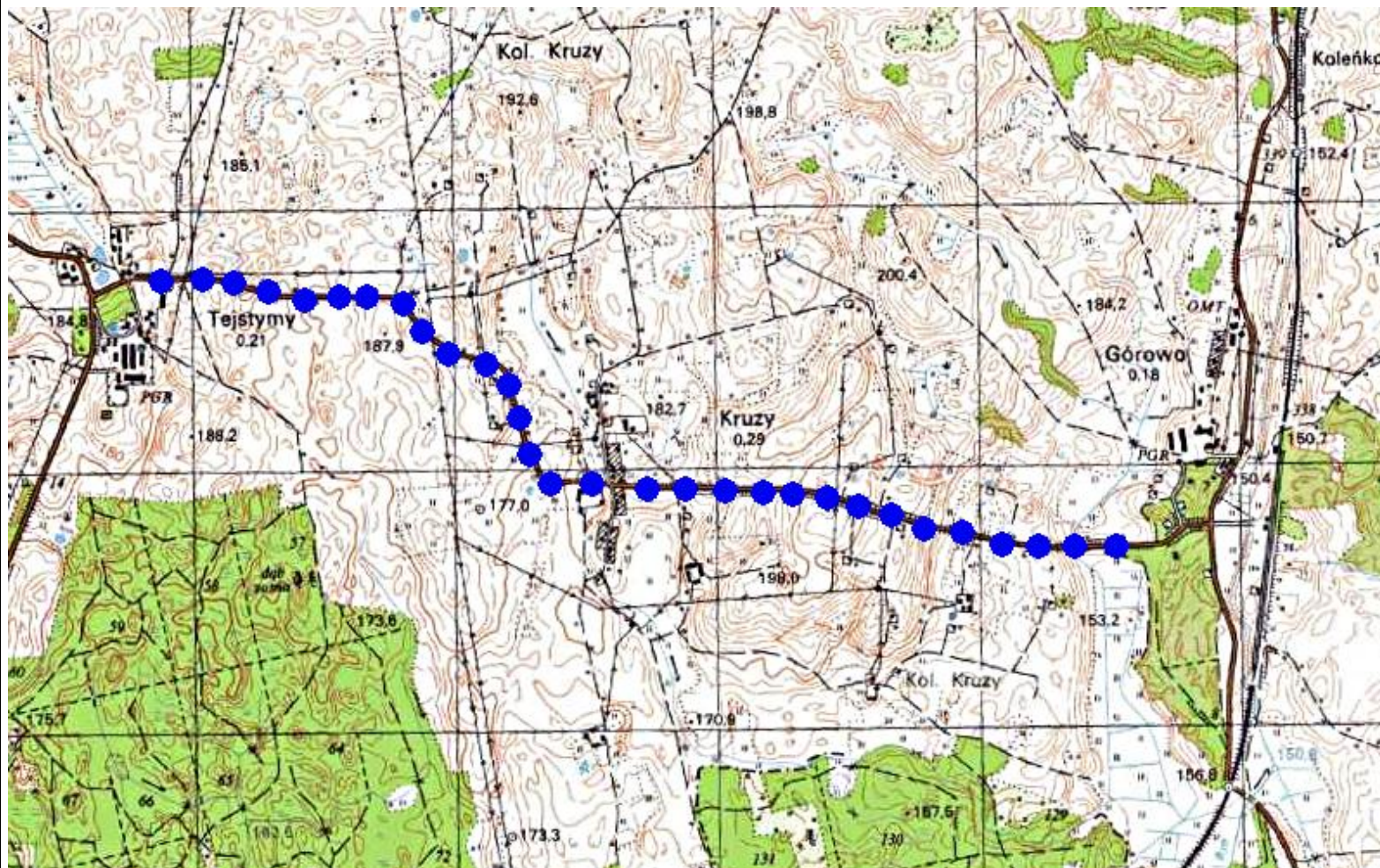
3. Miejscowość:

teren gminy Kolno

1. Nazwa: aleja przydrożna na odcinku Tejstymy-Kruzy-Górowo

2. Czas powstania: początek XX w.

7. Fotografia z opisem wskazującym orientację w stosunku do sąsiednich terenów lub stron świata albo mapa z zaznaczonym stanowiskiem archeologicznym:



4. Adres: teren gminy Kolno, droga Nr 1436N

5. Przynależność administracyjna:

województwo: warmińsko-mazurskie

powiat: olsztyński

gmina: Kolno

6. Formy ochrony:

Rejestr zabytków: nie

Mapa z przebiegiem alei objętej ochroną

<p>8. Historia, opis i wartości</p> <p>Historia:</p> <p>Opis:</p> <p>Wartości:</p> <p>Opracowano na podstawie karty zabytku oraz prac terenowych.</p>	<p>9. Stan zachowania i postulaty dotyczące konserwacji</p>	
	<p>10. Wykonanie karty (autor, data i podpis)</p> <p>dr Małgorzata Karczewska, 17.11.2021</p>	<p>11. Zatwierdzenie karty (podpis wojewódzkiego konserwatora zabytków)*</p> <p>* dotyczy zabytków niewpisanych do rejestru zabytków i niewłączonych do wojewódzkiej ewidencji zabytków</p>

GEZ NR 69

KARTA ADRESOWA ZABYTKU

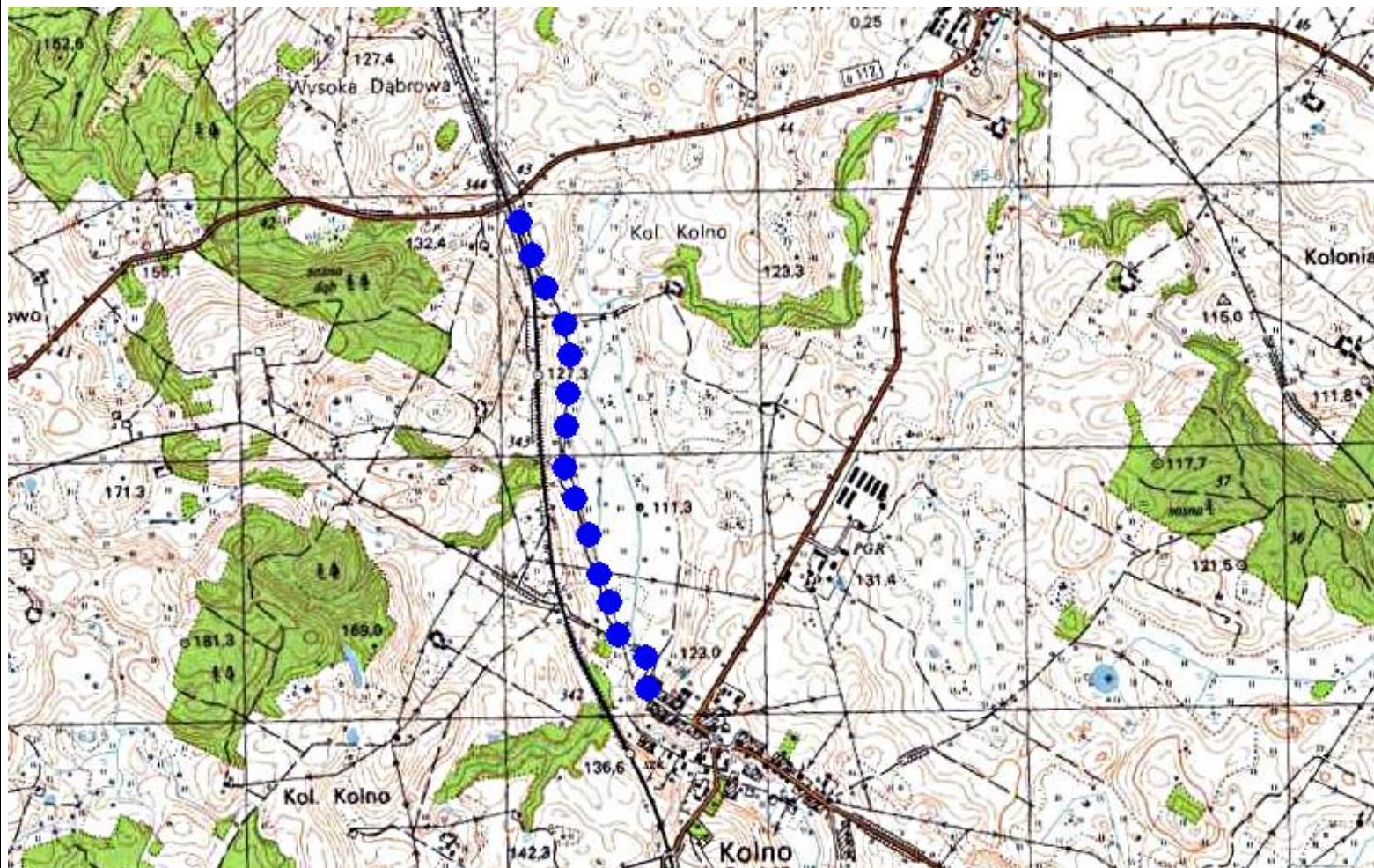
3. Miejscowość:

teren gminy Kolno

1. Nazwa: aleja przydrożna na odcinku od drogi Nr 593 do miejscowości Kolno

2. Czas powstania: początek XX w.

7. Fotografia z opisem wskazującym orientację w stosunku do sąsiednich terenów lub stron świata albo mapa z zaznaczonym stanowiskiem archeologicznym:



4. Adres: teren gminy Kolno, droga Nr 1497N (Wysoka Dąbrowa-Kolno-Kabiny)

5. Przynależność administracyjna:

województwo: warmińsko-mazurskie

powiat: olsztyński

gmina: Kolno

6. Formy ochrony:

Rejestr zabytków: nie

Mapa z przebiegiem alei objętej ochroną

<p>8. Historia, opis i wartości</p> <p>Historia:</p> <p>Opis:</p> <p>Wartości:</p> <p>Opracowano na podstawie karty zabytku oraz prac terenowych.</p>	<p>9. Stan zachowania i postulaty dotyczące konserwacji</p>	
	<p>10. Wykonanie karty (autor, data i podpis)</p> <p>dr Małgorzata Karczewska, 17.11.2021</p>	<p>11. Zatwierdzenie karty (podpis wojewódzkiego konserwatora zabytków)*</p> <p>* dotyczy zabytków niewpisanych do rejestru zabytków i niewłączonych do wojewódzkiej ewidencji zabytków</p>

GEZ NR 70

KARTA ADRESOWA ZABYTKU

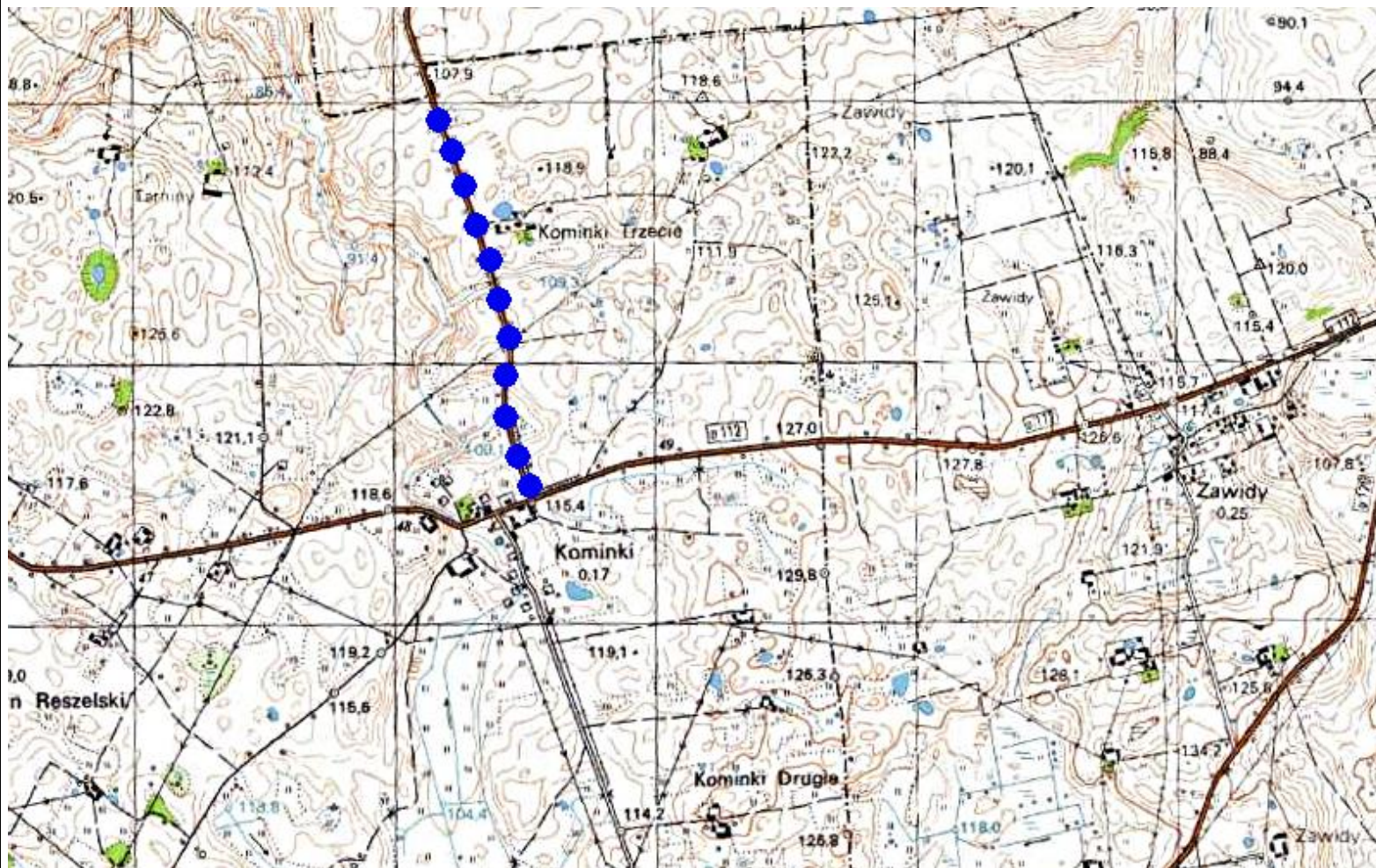
3. Miejscowość:

teren gminy Kolno

1. Nazwa: aleja przydrożna na odcinku od granicy powiatu olsztyńskiego do wsi Kominki, poza odcinkami leśnymi (w granicach gminy Kolno)

2. Czas powstania: początek XX w.

7. Fotografia z opisem wskazującym orientację w stosunku do sąsiednich terenów lub stron świata albo mapa z zaznaczonym stanowiskiem archeologicznym:



4. Adres: teren gminy Kolno, droga Nr 1499N (Troksy-Kominki-Samławki-granica powiatu olsztyńskiego)

5. Przynależność administracyjna:

województwo: warmińsko-mazurskie

powiat: olsztyński

gmina: Kolno

6. Formy ochrony:

Rejestr zabytków: nie

Mapa z przebiegiem alei objętej ochroną

<p>8. Historia, opis i wartości</p> <p>Historia:</p> <p>Opis:</p> <p>Wartości:</p> <p>Opracowano na podstawie karty zabytku oraz prac terenowych.</p>	<p>9. Stan zachowania i postulaty dotyczące konserwacji</p>	
	<p>10. Wykonanie karty (autor, data i podpis)</p> <p>dr Małgorzata Karczewska, 17.11.2021</p>	<p>11. Zatwierdzenie karty (podpis wojewódzkiego konserwatora zabytków)*</p> <p>* dotyczy zabytków niewpisanych do rejestru zabytków i niewłączonych do wojewódzkiej ewidencji zabytków</p>

GEZ NR 71

KARTA ADRESOWA ZABYTKU

3. Miejscowość:

teren gminy Kolno

1. Nazwa: aleja przydrożna na całej długości (poza odcinkiem leśnym) (w granicach gminy Kolno)

2. Czas powstania: początek XX w.

7. Fotografia z opisem wskazującym orientację w stosunku do sąsiednich terenów lub stron świata albo mapa z zaznaczonym stanowiskiem archeologicznym:



4. Adres: teren gminy Kolno, droga Nr 1624N (Samławki-Leginy)

5. Przynależność administracyjna:

województwo: warmińsko-mazurskie

powiat: olsztyński

gmina: Kolno

6. Formy ochrony:

Rejestr zabytków: nie

Mapa z przebiegiem alei objętej ochroną

<p>8. Historia, opis i wartości</p> <p>Historia:</p> <p>Opis:</p> <p>Wartości:</p> <p>Opracowano na podstawie karty zabytku oraz prac terenowych.</p>	<p>9. Stan zachowania i postulaty dotyczące konserwacji</p>	
	<p>10. Wykonanie karty (autor, data i podpis)</p> <p>dr Małgorzata Karczewska, 17.11.2021</p>	<p>11. Zatwierdzenie karty (podpis wojewódzkiego konserwatora zabytków)*</p> <p>* dotyczy zabytków niewpisanych do rejestru zabytków i niewłączonych do wojewódzkiej ewidencji zabytków</p>

GEZ NR 72

KARTA ADRESOWA ZABYTKU

3. Miejscowość:

teren gminy Kolno

1. Nazwa: aleja przydrożna na całej długości (w granicach gminy Kolno)

2. Czas powstania: początek XX w.

7. Fotografia z opisem wskazującym orientację w stosunku do sąsiednich terenów lub stron świata albo mapa z zaznaczonym stanowiskiem archeologicznym:



4. Adres: teren gminy Kolno, droga Nr 1495N (Sątopy Samulewo-Ryn Reszelski-Kolno-Górowo-Bęsia)

5. Przynależność administracyjna:

województwo: warmińsko-mazurskie

powiat: olsztyński

gmina: Kolno

6. Formy ochrony:

Rejestr zabytków: nie

Mapa z przebiegiem alei objętej ochroną

<p>8. Historia, opis i wartości</p> <p>Historia:</p> <p>Opis:</p> <p>Wartości:</p> <p>Opracowano na podstawie karty zabytku oraz prac terenowych.</p>	<p>9. Stan zachowania i postulaty dotyczące konserwacji</p>	
	<p>10. Wykonanie karty (autor, data i podpis)</p> <p>dr Małgorzata Karczewska, 17.11.2021</p>	<p>11. Zatwierdzenie karty (podpis wojewódzkiego konserwatora zabytków)*</p> <p>* dotyczy zabytków niewpisanych do rejestru zabytków i niewłączonych do wojewódzkiej ewidencji zabytków</p>

GEZ NR 73

KARTA ADRESOWA ZABYTKU

3. Miejscowość:

teren gminy Kolno

1. Nazwa: teren gminy Kolno, droga Nr 596N (Mnichowo-Bęsia-Biskupiec)

2. Czas powstania: początek XX w.

7. Fotografia z opisem wskazującym orientację w stosunku do sąsiednich terenów lub stron świata albo mapa z zaznaczonym stanowiskiem archeologicznym:



Mapa z przebiegiem alei objętej ochroną

4. Adres: aleja przydrożna na odcinku
Mnichowo-Stryjewo (w
granicach gminy Kolno)

5. Przynależność administracyjna:

województwo: warmińsko-mazurskie

powiat: olsztyński

gmina: Kolno

6. Formy ochrony:

Rejestr zabytków: nie

<p>8. Historia, opis i wartości</p> <p>Historia:</p> <p>Opis:</p> <p>Wartości:</p> <p>Opracowano na podstawie karty zabytku oraz prac terenowych.</p>	<p>9. Stan zachowania i postulaty dotyczące konserwacji</p>	
	<p>10. Wykonanie karty (autor, data i podpis)</p> <p>dr Małgorzata Karczewska, 17.11.2021</p>	<p>11. Zatwierdzenie karty (podpis wojewódzkiego konserwatora zabytków)*</p> <p>* dotyczy zabytków niewpisanych do rejestru zabytków i niewłączonych do wojewódzkiej ewidencji zabytków</p>

GEZ NR 74

KARTA ADRESOWA ZABYTKU

3. Miejscowość:

teren gminy Kolno

1. Nazwa: teren gminy Kolno, droga Nr 1424N (Tłokowo-Kramarzewo-Pierwagi-Wągsty-Lutry-Wysoka Dąbrowa-Sątopy Samulewo)

2. Czas powstania: początek XX w.

7. Fotografia z opisem wskazującym orientację w stosunku do sąsiednich terenów lub stron świata albo mapa z zaznaczonym stanowiskiem archeologicznym:



4. Adres: aleja przydrożna na odcinku Pierwagi – granica powiatu olsztyńskiego (w granicach gminy Kolno)

5. Przynależność administracyjna:

województwo: warmińsko-mazurskie

powiat: olsztyński

gmina: Kolno

6. Formy ochrony:

Rejestr zabytków: nie

Mapa z przebiegiem alei objętej ochroną

<p>8. Historia, opis i wartości</p> <p>Historia:</p> <p>Opis:</p> <p>Wartości:</p> <p>Opracowano na podstawie karty zabytku oraz prac terenowych.</p>	<p>9. Stan zachowania i postulaty dotyczące konserwacji</p>	
	<p>10. Wykonanie karty (autor, data i podpis)</p> <p>dr Małgorzata Karczewska, 17.11.2021</p>	<p>11. Zatwierdzenie karty (podpis wojewódzkiego konserwatora zabytków)*</p> <p>* dotyczy zabytków niewpisanych do rejestru zabytków i niewłączonych do wojewódzkiej ewidencji zabytków</p>