

Zarządzenie Nr 13/2017

Wójta Gminy Kolno

z dnia 1 lutego 2017 r.

**w sprawie zmiany zarządzenia w sprawie przyjęcia gminnej ewidencji zabytków Gminy Kolno**

Na podstawie art. 7 ust. 1 pkt 9, art. 30 ust. 1 ustawy z dnia 8 marca 1990 r. o samorządzie gminnym (t.j. Dz. U. z 2016 poz.446 z późn.zm.), art. 22 ust. 4 ustawy z dnia 23 lipca 2003 r. ustawy z dnia 23 lipca 2003 r. o ochronie zabytków i opiece nad zabytkami (t.j. Dz. U. z 2014 r. poz. 1446 z późn. zm.) oraz § 18 Rozporządzenia Ministra Kultury i Dziedzictwa Narodowego z dnia 26 maja 2011 r. w sprawie prowadzenia rejestru zabytków, krajowej, wojewódzkiej i gminnej ewidencji zabytków oraz krajowego wykazu zabytków skradzionych lub wywiezionych za granicę niezgodnie z prawem (Dz.U. z 2011 Nr 113 poz.661) zarządzam, co następuje:

§1. Załącznik Nr 1 do Zarządzenia Nr 59/2016 Wójta Gminy Kolno z dnia 21 lipca 2016r. w sprawie przyjęcia gminnej ewidencji zabytków Gminy Kolno p.n.: EWIDENCJA ZABYTEKÓW GMINY KOLNO WYKAZ OBIEKTÓW ZABYTEKOWYCH przyjmuje nowe brzmienie, jak w załączniku do niniejszego zarządzenia.

§2. Zarządzenie wchodzi w życie z dniem podpisania.

20.02.2017r.

WÓJTA  
*Henryk Duda*  
Henryk Duda

SEKRETARZ GMINY

*Monika Wadowska*  
Monika Wadowska

*Bartosz Głodkowski*  
Bartosz Głodkowski

RADCA PRAWNY

## UZASADNIENIE

Zgodnie z art. 22 ust. 4 ustawy z dnia 23 lipca 2003 r. ustawy o ochronie zabytków i opiece nad zabytkami (tekst jednolity Dz. U. 2014.1446): Wójt (burmistrz, prezydent miasta) prowadzi gminną ewidencję zabytków w formie zbioru kart adresowych zabytków nieruchomych z terenu gminy. W gminnej ewidencji zabytków powinny być ujęte:

- 1) zabytki nieruchome wpisane do rejestru;
- 2) inne zabytki nieruchome znajdujące się w wojewódzkiej ewidencji zabytków;
- 3) inne zabytki nieruchome wyznaczone przez wójta (burmistrza, prezydenta miasta) w porozumieniu z wojewódzkim konserwatorem zabytków.

W skład przyjętej gminnej ewidencji zabytków gminy Kolno weszły obiekty objęte ochroną prawną poprzez wpis do rejestru zabytków województwa warmińsko-mazurskiego, obiekty zabytkowe włączone do wojewódzkiej ewidencji zabytków zarządzeniem Warmińsko-Mazurskiego Wojewódzkiego Konserwatora Zabytków oraz obiekty zabytkowe (kapliczki przydrożne) wyznaczone przez wójta Gminy Kolno.

Gminna ewidencja zabytków stanowi zbiór otwarty. W przyszłości możliwe będzie jej uzupełnienie poprzez włączenie do niej obiektów zabytkowych wpisanych do rejestru zabytków decyzją Warmińsko-Mazurskiego Wojewódzkiego Konserwatora Zabytków lub których karty ewidencyjne zostaną włączone do wojewódzkiej ewidencji zabytków zarządzeniem Warmińsko-Mazurskiego Wojewódzkiego Konserwatora Zabytków, zgodnie z rozporządzeniem Ministra Kultury i Dziedzictwa Narodowego z dnia 26 maja 2011 r. w sprawie prowadzenia rejestru zabytków, krajowej, wojewódzkiej i gminnej ewidencji zabytków oraz krajowego wykazu zabytków skradzionych lub wywiezionych za granicę niezgodnie z prawem.

Gminna ewidencja zabytków stanowi jedną z równorzędnych podstaw do objęcia zamieszczonego w niej obiektu ochroną konserwatorską m.in. w decyzji o warunkach zabudowy. Obiekty ujęte w gminnej ewidencji zabytków podlegać będą uzgodnieniom konserwatorskim na etapie postępowania o ustalenie warunków zabudowy i na etapie pozwolenia na budowę lub rozbiórkę.

**SEKRETARZ GMINY**

*Monika Wadowska*

# GMINA KOLNO

## KARTY ADRESOWE GMINNEJ EWIDENCJI ZABYTEKÓW



**EWIDENCJA ZABYTKÓW GMINY KOLNO**  
**WYKAZ OBIEKTÓW ZABYTKOWYCH**



L.p.	Adres	Obiekt	Datowanie	Nr rejestru zabytków
1.	<b>Bęsia</b> dz. geod. nr 57/12	cmentarz wiejski, dawny (obecnie zatarty napowierzchniowo)	XIX w.	---
2.	Bęsia 19 dz. geod. nr 61/11	pałac w zespole dworsko-folwarcznym	1720-1730 r.	A-16 z 7.10.1967 r.
3.	Bęsia dz. geod. nr 61/2	czworak murowany (ruina) w zespole dworsko-folwarcznym	XIX w.	A-3373 z 17.07.1992 r.
4.	Bęsia dz. geod. nr 61/3, 61/10, 61/11, 61/12, 61/13, 61/14	park krajobrazowy w zespole dworsko- folwarcznym	2. połowa XIX w.	A-16 z dn. 7.10.1967 r. i 13.12.1978 r.
5.	Bęsia dz. geod. nr 303/2	wiatrak typu holenderskiego z najbliższym otoczeniem w promieniu 50-100 m	1810 r.	A-607 z 7.10.1967 r.
6.	Bęsia	zespół folwarczny – podwórze folwarczne i obiekty wskazane na karcie	XVIII - pocz.XXw.	
7.	<b>Górkowo</b> dz. geod. nr 27/8 (droga dojazdowa 27/9)	cmentarz wojenny z czasów I wojny światowej	26.08.1914 r.	A-2357 z 29.01.1988 r.
8.	<b>Górowo 8</b> dz. geod. nr 271/99	dwór murowany w zespole dworsko- folwarcznym	XVIII – XIX w.	A-610 z 8.10.1967 r.
9.	Górowo dz. geod. nr 271/99	park krajobrazowy w zespole dworsko- folwarcznym	2. połowa XIX w.	A-3254 z 23.12.1991 r.
10.	Górowo dz. geod. nr 271/99	cmentarz dawny (zatarty napowierzchniowo)	XIX w.	---

**EWIDENCJA ZABYTEKÓW GMINY KOLNO**  
**WYKAZ OBIEKTÓW ZABYTEKOWYCH**



11.	Górowo dz. geod. nr 18/3 obręb 4	wieża ciśnień ze stacją pomp w zespole stacji kolejowej	koniec XIX w.	---
12.	Górowo dz. geod. nr 274/1 obręb Kruzy	aleja przydrożna w zespole stacji kolejowej	koniec XIX w.	---
13.	Górowo, droga Nr 1495N dz. geod. nr 272 i 281	aleja przydrożna	początek XX w.	---
14.	<b>Kabiny</b> dz. geod. nr 92	kaplica filialna p.w. MB Różańcowej	1893 r.	A-3967 z 14.03.1997 r.
15.	Kabiny dz. geod. nr 92	ogrodzenie kaplicy filialnej	początek XX w.	---
16.	Kabiny dz. geod. nr 111	cmentarz wojenny z czasów I wojny światowej (zapis w decyzji o wpisie do rejestru zabytków jest błędny; w rzeczywistości jest to pomnik ku czci poległych podczas I wojny światowej)	lata 20. XX w.	A-1894 z 2.03.1987 r.
17.	Kabiny, koło domu nr 2 dz. geod. nr 77/3	kapliczka przydrożna, murowana	koniec XIX w.	---
18.	Kabiny 26 dz. geod. nr 130 i 131	dom z częścią gospodarczą	początek XIX w.	A-614 z 10.10.1967 r.
19.	<b>Kolno</b> dz. geod. nr 128	kościół parafialny p.w. Trzech Króli i św. Anny wraz z cmentarzem przykościelnym	1359 – 1403 r.	A-613 z 10.10.1967 r.

**EWIDENCJA ZABYTKÓW GMINY KOLNO**  
**WYKAZ OBIEKTÓW ZABYTKOWYCH**



20.	Kolno dz. geod. nr 128	kapliczka murowana na cmentarzu przykościelnym (północna część)	2. połowa XIX w.	---
21.	Kolno dz. geod. nr 128	kapliczka murowana na cmentarzu przykościelnym (południowa część)	2. połowa XIX w.	---
22.	Kolno dz. geod. nr 128	kapliczka w zespole kościoła	2. połowa XIX w.	---
23.	Kolno dz. geod. nr 128	ogrodzenie kościoła parafialnego z bramami	XIX w.	A-3966 z 14.03.1997 r.
24.	Kolno dz. geod. nr 424	kaplica cmentarna (zapis w decyzji o wpisie do rejestru zabytków jest błędny; jest to pomnik ku czci poległych podczas I wojny światowej)	1918 r.	A-4152 z 16.03.2000 r.
25.	Kolno, naprzeciwko nr 6 dz. geod. nr 328	kapliczka przydrożna, murowana	1904 r.	---
26.	Kolno, przy nr 35 dz. geod. nr 198/2	kapliczka przydrożna, murowana	początek XX w.	---
27.	Kolno, naprzeciwko nr 57 dz. geod. nr 423	kapliczka przydrożna, murowana	1904 r.	---
28.	Kolno (na SW od wsi, przy przejeździe kolejowym) dz. geod. nr 109	kapliczka przydrożna, murowana	początek XX w.	---
29.	Kolno 90 dz. geod. nr 248/16	zespół dworsko-folwarczny (dwór)	koniec XIX – początek XX w.	---
30.	<b>Kominki</b> dz. geod. nr 18	kaplica filialna p.w. św. Jana Chrzciciela	przełom XVIII i XIX w.	A-4163 z 21.03.2000 r.

**EWIDENCJA ZABYTKÓW GMINY KOLNO**  
**WYKAZ OBIEKTÓW ZABYTKOWYCH**



31.	Kominki, przy nr 16 dz. geod. nr 225	kapliczka przydrożna, muruwana	2. połowa XIX w.	---
32.	Kominki, droga Nr 593N	aleja przydrożna, dębowa o długości około 0,5 km, wjazd do wsi od strony wschodniej	początek XX w.	---
33.	<b>Kruzy 33</b> dz. geod. nr 217/1	cmentarz rodzinny, zabytkowy	XIX w.	---
34.	<b>Lutry</b> dz. geod. nr 106	kościół parafialny p.w. św. św. Marii Magdaleny i Walentego	1863 r.	A-4166 z 22.03.2000 r.
35.	Lutry dz. geod. nr 106	pomnik ku czci poległych podczas I wojny światowej, obecnie kapliczka	lata 20. XX w.	---
36.	Lutry, przy nr 22 dz. geod. nr 94	kapliczka przydrożna, muruwana	1722 r.	A-632 z 12.10.1967 r.
37.	Lutry, przy nr 28 dz. geod. nr 94	kapliczka przydrożna, muruwana	2. połowa XIX w.	---
38.	Lutry, przy nr 30 dz. geod. nr 104	kapliczka przydrożna, muruwana	2. połowa XIX w.	---
39.	Lutry, przy nr 46 dz. geod. nr 205/1	kapliczka przydrożna, muruwana	2. połowa XIX w.	---
40.	Lutry dz. geod. nr 182	krzyż na cokole	XIX w. (cokół); krzyż drewniany współczesny)	---
41.	Lutry dz. geod. nr 266	cmentarz rzymsko- katolicki, parafialny	XVIII w.	A-1897 z 2.03.1987 r.
42.	Lutry dz. geod. nr 266	brama cmentarza parafialnego	XIX w.	---

**EWIDENCJA ZABYTKÓW GMINY KOLNO**  
**WYKAZ OBIEKTÓW ZABYTKOWYCH**



43.	<b>Oterki</b> dz. geod. nr 287/8	dwór murowany (ruina) w zespole dworsko- folwarcznym	2. połowa XIX w.	A-3112 z 19.03.1991 r.
44.	Oterki dz. geod. nr 287/3, 287/4, 287/5, 287/6, 287/7, 287/8	park krajobrazowy w zespole dworsko- folwarcznym	2. połowa XIX w.	A-1262 z 30.11.1987 r.
45.	Oterki	zespół dworsko- folwarczny – dwie obory (wskazane na karcie)	poł.XIX–pocz.XXw.	
46.	<b>Otry</b> dz. geod. nr 11	cmentarz wiejski, zabytkowy	XIX w.	---
47.	Otry dz. geod. nr 11	kościół rzymskokatolicki p.w. Matki Boskiej Królowej Polski	1935 r.	WEZ
48.	<b>Ryn Reszelski</b> dz. geod. nr 223	kościół filialny p.w. Narodzenia NMP	1709 r.	A-8 z 13.08.1949 r.
49.	Ryn Reszelski dz. geod. nr 223	cmentarz rzymskokatolicki, przykościelny	XVIII w.	A-1895 z 2.03.1987 r.
50.	<b>Samławki</b> dz. geod. nr 43 i 41/11	kaplica ewangelicki, ob. rzymskokatolicka p.w. Podwyższenia Krzyża	przełom XIX i XX w.	A-4158 z 20.03.2000 r.
51.	<b>Tejstymy</b> dz. geod. nr 100/46	cmentarz wojenny żołnierzy armii rosyjskiej z czasów I wojny światowej	26.08.1914 r.	---
52.	Tejstymy 12 dz. geod. nr 109/19	dwór w zespole dworsko-folwarcznym	XIX w.	A-3963 z 10.03.1997 r.
53.	Tejstymy dz. geod. nr 109/19	stajnia w zespole dworsko-folwarcznym	XIX w.	A-3964 z 10.03.1997 r.
54.	Tejstymy dz. geod. nr 109/19	kuźnia w zespole dworsko-folwarcznym	XIX w.	---



**EWIDENCJA ZABYTKÓW GMINY KOLNO**  
**WYKAZ OBIEKTÓW ZABYTKOWYCH**



55.	Tejstymy dz. geod. nr 109/19	spichlerz w zespole dworsko-folwarcznym	XIX w.	---
56.	Tejstymy dz. geod. nr 109/19	park krajobrazowy w zespole dworsko- folwarcznym	XIX w.	A-3253 z 23.12.1991 r.
57.	Tejstymy dz. geod. nr 110 i 111	cmentarz ewangelicki, rodowy z aleją dojazdową i bramą cmentarną	XIX w.	A-1902 z 2.03.1987 r.
58.	Tejstymy dz. geod. nr 111	kapliczka murowana na cmentarzu ewangelickim, rodowym	XIX w.	---
59.	Tejstymy	zespół dworsko- folwarczny – obiekty wskazane na karcie	pocz.XIX – pocz. XXw.	
60.	<b>Wągsty</b> dz. geod. nr 172	kaplica filialna p.w. MB Różańcowej	koniec XIX w.	A-4164 z 22.03.2000 r.
61.	<b>Wójtowo</b> dz. geod. nr 106	kaplica filialna p.w. MB Bolesnej	po 1880 r.	A-4159 z 20.03.2000 r.
62.	Wójtowo dz. geod. nr 68/5	kapliczka przydrożna, murowana	2. połowa XIX w.	---
63.	<b>Wólka 1</b> dz. geod. nr 47/7	zespół dworsko- folwarczny z parkiem krajobrazowym	XIX w.	---
64.	<b>Wysoka Dąbrowa</b> dz. geod. nr 115	kaplica filialna	przełom XIX i XX w.	A-4162 z 21.03.2000 r.
65.	Wysoka Dąbrowa, przy nr 17 dz. geod. nr 134/2	krzyż przydrożny	1882 r.	---
66.	Wysoka Dąbrowa, przy nr 19 dz. geod. nr 129/9	kapliczka przydrożna, murowana	2. połowa XIX w.	---

**EWIDENCJA ZABYTKÓW GMINY KOLNO**  
**WYKAZ OBIEKTÓW ZABYTKOWYCH**



---

67.	Wysoka Dąbrowa, naprzeciwko nr 46 dz. geod. nr 185	kapliczka przydrożna, murowana	koniec XIX w.	---
-----	--	-----------------------------------	---------------	-----

**GEZ NR 1**

**KARTA ADRESOWA GMINNEJ EWIDENCJI ZABYTKÓW**

1. Zabytek: cmentarz wiejski, dawny (obecnie zatarty napowierzchniowo)

2. Czas powstania: XIX w.

3. Miejscowość:

**BĘSIA**

8. Fotografia z opisem wskazującym orientację:



4. Adres: Bęsia, dz. geod. nr 57/12

5. Przynależność administracyjna:

województwo: warmińsko-mazurskie

powiat: olsztyński

gmina: Kolno

6. Formy ochrony:

Rejestr zabytków: nie

MPZP:

7. Opracowanie karty (autor, data i podpis):

Dr hab. Maciej Karczewski, 30.05.2016 r.

Widok ogólny terenu cmentarza z NE na SW

GEZ NR 2

## KARTA ADRESOWA GMINNEJ EWIDENCJI ZABYTKÓW

3. Miejscowość:

**BĘSIA**

1. Zabytek: pałac w zespole dworsko-folwarcznym

2. Czas powstania: 1720-1730 r.

8. Fotografia z opisem wskazującym orientację:



Widok ściany frontowej i szczytowej pałacu z NE na SW

4. Adres: Bęsia 19, dz. geod. nr 61/11

5. Przynależność administracyjna:

województwo: warmińsko-mazurskie

powiat: olsztyński

gmina: Kolno

6. Formy ochrony:

Rejestr zabytków: A-16 z 7.10.1967 r.

MPZP:

7. Opracowanie karty (autor, data i podpis):

Dr hab. Maciej Karczewski, 30.05.2016 r.

**GEZ NR 3**

**KARTA ADRESOWA GMINNEJ EWIDENCJI ZABYTKÓW**

3. Miejscowość:

**BĘSIA**

1. Zabytek: czworak murowany (ruina) w zespole dworsko-folwarcznym

2. Czas powstania: XIX w.

8. Fotografia z opisem wskazującym orientację:



4. Adres: Bęsia, dz. geod. nr 61/2

5. Przynależność administracyjna:

województwo: warmińsko-mazurskie

powiat: olsztyński

gmina: Kolno

6. Formy ochrony:

Rejestr zabytków: A-3373 z

17.07.1992 r.

MPZP:

7. Opracowanie karty (autor, data i podpis):

Dr hab. Maciej Karczewski, 30.05.2016 r.

Widok ogólny pozostałości czworaka z SE na NW

**GEZ NR 4**

**KARTA ADRESOWA GMINNEJ EWIDENCJI ZABYTKÓW**

3. Miejscowość:

**BĘSIA**

1. Zabytek: park krajobrazowy w zespole dworsko-folwarcznym

2. Czas powstania: 2. połowa XIX w.

8. Fotografia z opisem wskazującym orientację:



4. Adres: Bęsia, dz. geod. nr 61/3,  
61/10, 61/11, 61/12, 61/13,  
61/14

5. Przynależność administracyjna:

województwo: warmińsko-mazurskie

powiat: olsztyński

gmina: Kolno

6. Formy ochrony:

Rejestr zabytków: A-16 z 7.10.1967 r. i  
13.12.1978 r.

MPZP:

7. Opracowanie karty (autor, data i podpis):

Dr hab. Maciej Karczewski, 30.05.2016 r.

Widok ogólny parku z SW na NE

GEZ NR 5

## KARTA ADRESOWA GMINNEJ EWIDENCJI ZABYTKÓW

3. Miejscowość:

**BĘSIA**

1. Zabytek: wiatrak typu holenderskiego z najbliższym otoczeniem w promieniu 50-100 m

2. Czas powstania: 1810 r.

8. Fotografia z opisem wskazującym orientację:



4. Adres: Bęsia, dz. geod. nr 303/2

5. Przynależność administracyjna:

województwo: warmińsko-mazurskie

powiat: olsztyński

gmina: Kolno

6. Formy ochrony:

Rejestr zabytków: A-607 z 7.10.1967 r.

MPZP:

7. Opracowanie karty (autor, data i podpis):

Dr hab. Maciej Karczewski, 30.05.2016 r.

Widok ogólny wiatraka z SW na NE

Obiekt

ZESPÓŁ FOLWARCZNY

*Pałac, park, czworak, wiatrak - RZ*

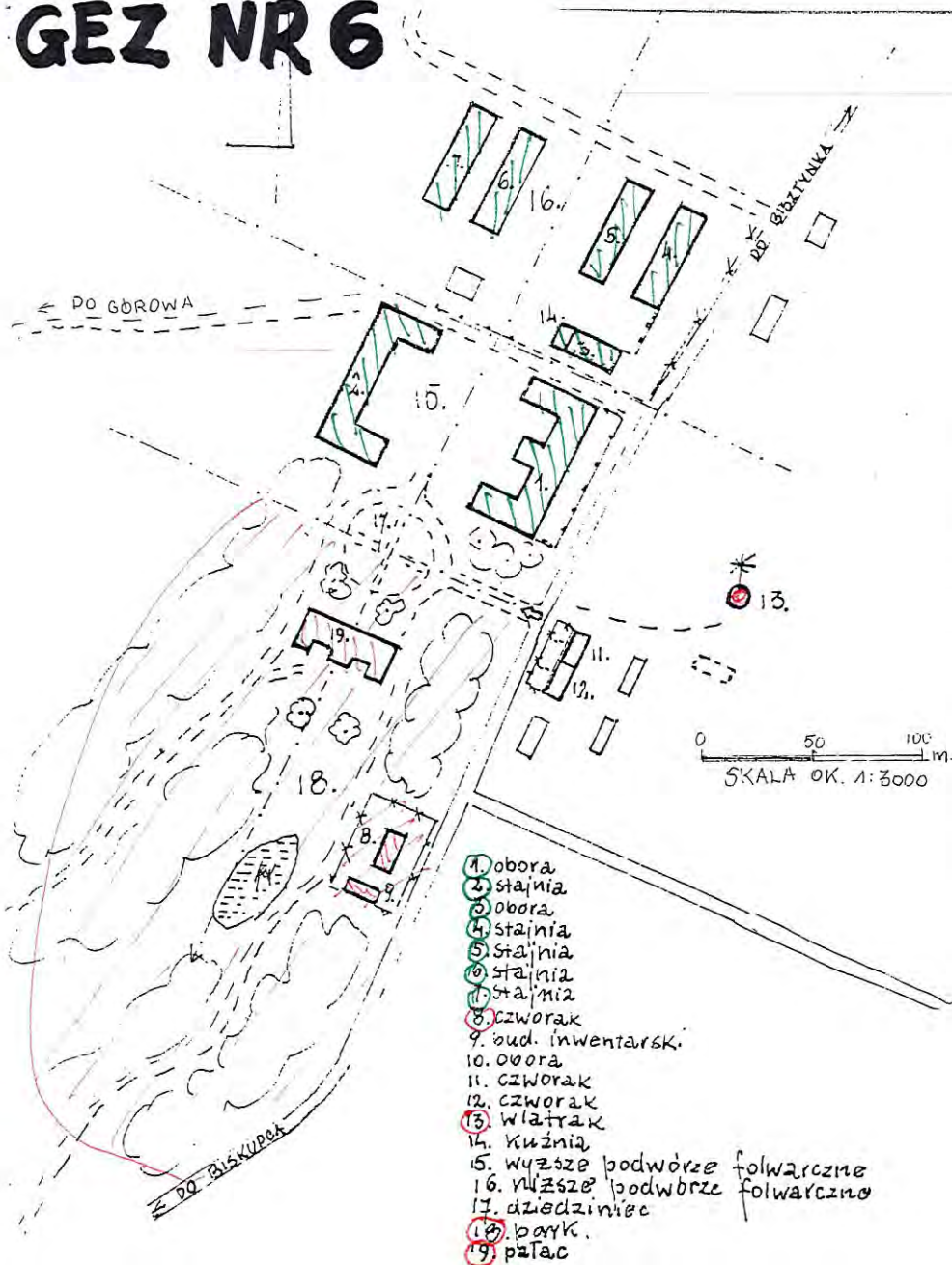
2. Czas powstania

XVIII-pocz. XX

3. Miejscowość

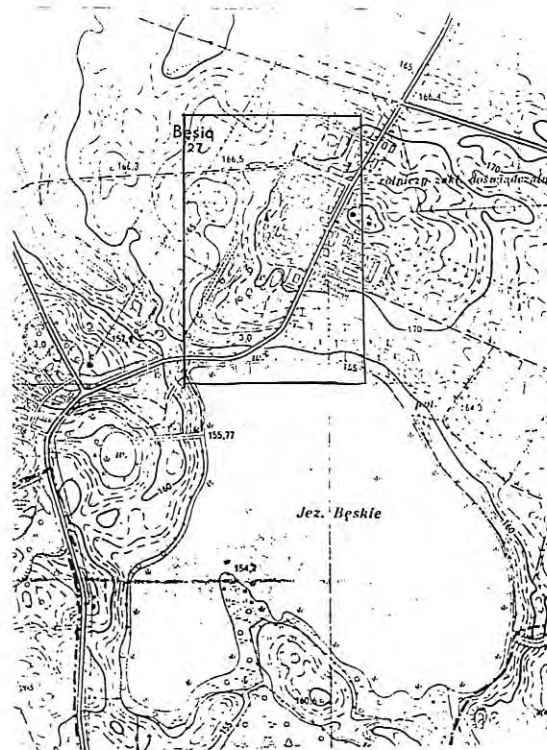
BĘSIA

# GEZ NR 6



1. obora
2. stajnia
3. obora
4. stajnia
5. stajnia
6. stajnia
7. stajnia
8. czworak
9. bud. inwentarsk.
10. obora
11. czworak
12. czworak
13. wiatrak
14. kuźnia
15. wyższe podwórze folwarczne
16. niższe podwórze folwarczne
17. dziedziniec
18. park
19. pałac

*● - RZ - rejestr zabytków*  
*● - NEZ - ewidencja zab.*



WOJEWÓDZKI URZĄD  
 OCHRONY ZABYTKÓW  
 W OLSZTYNIE  
 10-076 Białost. ul. Główna 1  
 15 22 23 24 25 26 27 28 29 30 31 32

4. Adres  
 Wojewódzki Ośrodek Postępu  
 Rolniczego w Bęsi

nr hipoteczny  
 11-311 Bęsia

5. Przynależność administracyjna  
 województwo **olsztyńskie**

gmina **Kolno**

6. Poprzednie nazwy miejscowości  
**Bansen**

7. Przynależność administracyjna  
 przed 1 VI.1975 r.  
 województwo **olsztyńskie**  
 powiat **Biskupiec**

8. Właściciel i jego adres  
 Wojewódzki Ośrodek Postępu  
 Rolniczego w Bęsi  
 11-311 Bęsia

9. Użytkownik i jego adres  
 Wojewódzki Ośrodek Postępu  
 Rolniczego w Bęsi  
 11-311 Bęsia

10. Rejestr zabytków  
 patrz rubryka 24  
 Nr ..... data .....



**GEZ NR 7**

**KARTA ADRESOWA GMINNEJ EWIDENCJI ZABYTKÓW**

3. Miejscowość:

**GÓRKOWO**

1. Zabytek: cmentarz wojenny z czasów I wojny światowej

2. Czas powstania: 1915 r.

8. Fotografia z opisem wskazującym orientację:



4. Adres: Górkowo, geod. nr 27/8  
(droga dojazdowa 27/9)

5. Przynależność administracyjna:

województwo: warmińsko-mazurskie

powiat: olsztyński

gmina: Kolno

6. Formy ochrony:

Rejestr zabytków: A-2357 z

29.01.1988 r.

MPZP:

7. Opracowanie karty (autor, data i podpis):

Dr hab. Maciej Karczewski, 30.05.2016 r.

Widok ogólny cmentarza z SW na NE

**GEZ NR 8**

## **KARTA ADRESOWA GMINNEJ EWIDENCJI ZABYTKÓW**

1. Zabytek: dwór murowany w zespole dworsko-folwarcznym

2. Czas powstania: XVIII-XIX w.

3. Miejscowość:

# **GÓROWO**

8. Fotografia z opisem wskazującym orientację:



Widok ściany frontowej i szczytowej z NE na SW

4. Adres: Górowo 8, dz. geod. nr dz. 271/99

5. Przynależność administracyjna:

województwo: warmińsko-mazurskie

powiat: olsztyński

gmina: Kolno

6. Formy ochrony:

Rejestr zabytków: A-610 z 8.10.1967 r.  
MPZP:

7. Opracowanie karty (autor, data i podpis):

Dr hab. Maciej Karczewski, 30.05.2016 r.

**GEZ NR 9**

**KARTA ADRESOWA GMINNEJ EWIDENCJI ZABYTKÓW**

3. Miejscowość:

**GÓROWO**

1. Zabytek: park krajobrazowy w zespole dworsko-folwarcznym

2. Czas powstania: 2. połowa XIX w.

8. Fotografia z opisem wskazującym orientację:

4. Adres: Górowo, dz. geod. nr dz. 271/99

5. Przynależność administracyjna:

województwo: warmińsko-mazurskie

powiat: olsztyński

gmina: Kolno

6. Formy ochrony:

Rejestr zabytków: A-3254 z

23.12.1991 r.

MPZP:

7. Opracowanie karty (autor, data i podpis):

Dr hab. Maciej Karczewski, 30.05.2016 r.



Widok ogólny parku z E na W

**GEZ NR 10**

**KARTA ADRESOWA GMINNEJ EWIDENCJI ZABYTKÓW**

1. Zabytek: cmentarz dawny (zatarty napowierzchniowo)

2. Czas powstania: XIX w.

3. Miejscowość:

**GÓROWO**

8. Fotografia z opisem wskazującym orientację:



4. Adres: Górowo, dz. geod. nr dz. 271/99

5. Przynależność administracyjna:

województwo: warmińsko-mazurskie

powiat: olsztyński

gmina: Kolno

6. Formy ochrony:

Rejestr zabytków: nie

MPZP:

7. Opracowanie karty (autor, data i podpis):

Dr hab. Maciej Karczewski, 30.05.2016 r.

Widok ogólny cmentarza z SW na NE

GEZ NR 11

## KARTA ADRESOWA GMINNEJ EWIDENCJI ZABYTKÓW

3. Miejscowość:

# GÓROWO

1. Zabytek: wieża ciśnień ze stacją pomp w zespole stacji kolejowej

2. Czas powstania: koniec XIX w.

8. Fotografia z opisem wskazującym orientację:

4. Adres: Górowo, dz. geod. nr dz. 18/3

5. Przynależność administracyjna:

województwo: warmińsko-mazurskie

powiat: olsztyński

gmina: Kolno

6. Formy ochrony:

Rejestr zabytków: nie

MPZP:

7. Opracowanie karty (autor, data i podpis):

Dr hab. Maciej Karczewski, 30.05.2016 r.



Widok ogólny wieży i stacji pomp z NW na SE

**GEZ NR 12**

**KARTA ADRESOWA GMINNEJ EWIDENCJI ZABYTKÓW**

1. Zabytek: aleja przydrożna w zespole stacji kolejowej

2. Czas powstania: koniec XIX w.

3. Miejscowość:

**GÓROWO**

8. Fotografia z opisem wskazującym orientację:



4. Adres: Górowo, dz. geod. nr dz. 274/1

5. Przynależność administracyjna:

województwo: warmińsko-mazurskie

powiat: olsztyński

gmina: Kolno

6. Formy ochrony:

Rejestr zabytków: nie

MPZP:

7. Opracowanie karty (autor, data i podpis):

Dr hab. Maciej Karczewski, 30.05.2016 r.

Widok ogólny alei z W na E

GEZ NR 13

## KARTA ADRESOWA GMINNEJ EWIDENCJI ZABYTKÓW

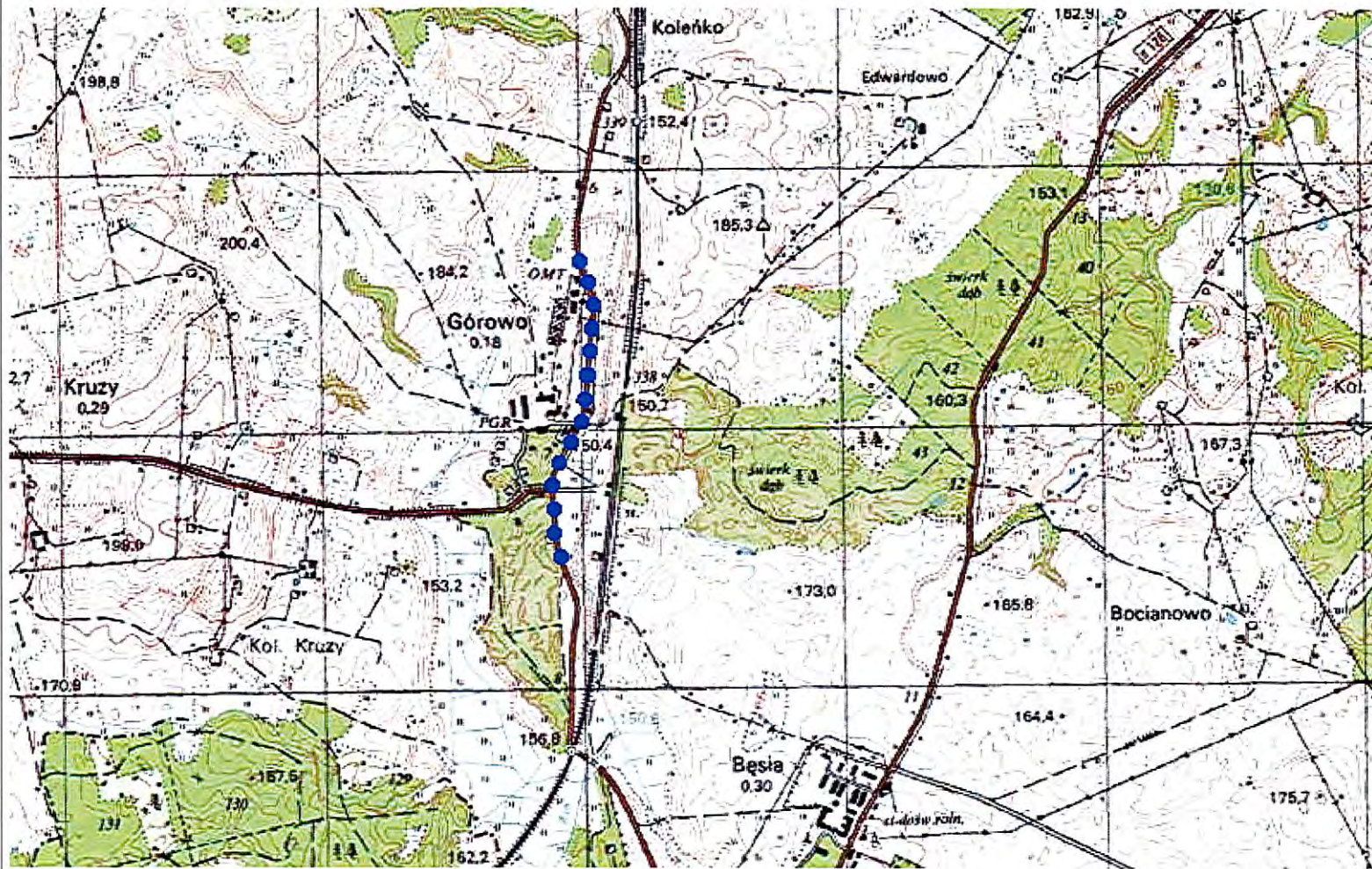
3. Miejscowość:

# GÓROWO

1. Zabytek: aleja przydrożna

2. Czas powstania: początek XX w.

8. Fotografia z opisem wskazującym orientację:



Mapa topograficzna z oznaczoną lokalizacją alei

4. Adres: Górowo, droga Nr 1495N,  
dz. geod. nr 272 i 281

5. Przynależność administracyjna:

województwo: warmińsko-mazurskie

powiat: olsztyński

gmina: Kolno

6. Formy ochrony:

Rejestr zabytków: nie

MPZP:

7. Opracowanie karty (autor, data i podpis):

Dr hab. Maciej Karczewski, 30.05.2016 r.

GEZ NR 14

## KARTA ADRESOWA GMINNEJ EWIDENCJI ZABYTEKÓW

3. Miejscowość:

**KABINY**

1. Zabytek: kaplica filialna p.w. MB Różańcowej

2. Czas powstania: 1893 r.

8. Fotografia z opisem wskazującym orientację:



4. Adres: Kabiny, dz. geod. nr dz. 92

5. Przynależność administracyjna:

województwo: warmińsko-mazurskie

powiat: olsztyński

gmina: Kolno

6. Formy ochrony:

Rejestr zabytków: A-3967 z

14.03.1997 r.

MPZP:

7. Opracowanie karty (autor, data i podpis):

Dr hab. Maciej Karczewski, 30.05.2016 r.

Widok ściany frontowej i wzdłużnej z SW na NE



**GEZ NR 15**

**KARTA ADRESOWA GMINNEJ EWIDENCJI ZABYTKÓW**

1. Zabytek: ogrodzenie kaplicy filialnej

2. Czas powstania: początek XX w.

3. Miejscowość:

**KABINY**

8. Fotografia z opisem wskazującym orientację:



4. Adres: Kabiny, dz. geod. nr dz. 92

5. Przynależność administracyjna:

województwo: warmińsko-mazurskie

powiat: olsztyński

gmina: Kolno

6. Formy ochrony:

Rejestr zabytków: nie

MPZP:

7. Opracowanie karty (autor, data i podpis):

Dr hab. Maciej Karczewski, 30.05.2016 r.

Widok ogrodzenia z W na E i z SW na NE

GEZ NR 16

## KARTA ADRESOWA GMINNEJ EWIDENCJI ZABYTKÓW

3. Miejscowość:

**KABINY**

1. Zabytek: cmentarz wojenny z czasów I wojny światowej (zapis w decyzji o wpisie do rejestru zabytków jest błędny; w rzeczywistości jest to pomnik ku czci poległych podczas I wojny światowej)

2. Czas powstania: lata 20. XX w.

8. Fotografia z opisem wskazującym orientację:



Widok przedniej ściany pomnika z S na N

4. Adres: Kabiny, dz. geod. nr dz. 111

5. Przynależność administracyjna:

województwo: warmińsko-mazurskie

powiat: olsztyński

gmina: Kolno

6. Formy ochrony:

Rejestr zabytków: A-1894 z 2.03.1987

r.

MPZP:

7. Opracowanie karty (autor, data i podpis):

Dr hab. Maciej Karczewski, 30.05.2016 r.

**GEZ NR 17**

**KARTA ADRESOWA GMINNEJ EWIDENCJI ZABYTKÓW**

3. Miejscowość:

**KABINY**

1. Zabytek: kapliczka przydrożna, murowana

2. Czas powstania: koniec XIX w.

8. Fotografia z opisem wskazującym orientację:



4. Adres: Kabiny koło domu nr 2, dz. geod. nr 77/3

5. Przynależność administracyjna:

województwo: warmińsko-mazurskie

powiat: olsztyński

gmina: Kolno

6. Formy ochrony:

Rejestr zabytków: nie

MPZP:

7. Opracowanie karty (autor, data i podpis):

Dr hab. Maciej Karczewski, 30.05.2016 r.

Widok przedniej ściany z SW na NE

**GEZ NR 18**

**KARTA ADRESOWA GMINNEJ EWIDENCJI ZABYTKÓW**

1. Zabytek: dom z częścią gospodarczą

2. Czas powstania: początek XIX w.

3. Miejscowość:

**KABINY**

8. Fotografia z opisem wskazującym orientację:



Widok ściany frontowej i szczytowej z SW na NE

4. Adres: Kabiny 26, dz. geod. nr 130 i 131

5. Przynależność administracyjna:

województwo: warmińsko-mazurskie

powiat: olsztyński

gmina: Kolno

6. Formy ochrony:

Rejestr zabytków: A-614 z 10.10.1967 r.

MPZP:

7. Opracowanie karty (autor, data i podpis):

Dr hab. Maciej Karczewski, 30.05.2016 r.

**GEZ NR 19**

**KARTA ADRESOWA GMINNEJ EWIDENCJI ZABYTKÓW**

1. Zabytek: kościół parafialny p.w. Trzech Króli i św. Anny wraz z cmentarzem przykościelnym

2. Czas powstania: 1359 – 1403 r.

3. Miejscowość:

**KOLNO**

8. Fotografia z opisem wskazującym orientację:



Widok bryły kościoła z N na S

4. Adres: Kolno, dz. geod. nr 128

5. Przynależność administracyjna:

województwo: warmińsko-mazurskie

powiat: olsztyński

gmina: Kolno

6. Formy ochrony:

Rejestr zabytków: A-631 z 10.10.1967

r.

MPZP:

7. Opracowanie karty (autor, data i podpis):

Dr hab. Maciej Karczewski, 30.05.2016 r.

GEZ NR 20

## KARTA ADRESOWA GMINNEJ EWIDENCJI ZABYTKÓW

1. Zabytek: kapliczka murowana na cmentarzu przykościelnym (północna część)

2. Czas powstania: 2. połowa XIX w.

3. Miejscowość:

**KOLNO**

8. Fotografia z opisem wskazującym orientację:



4. Adres: Kolno, dz. geod. nr 128

5. Przynależność administracyjna:

województwo: warmińsko-mazurskie

powiat: olsztyński

gmina: Kolno

6. Formy ochrony:

Rejestr zabytków: nie

MPZP:

7. Opracowanie karty (autor, data i podpis):

Dr hab. Maciej Karczewski, 30.05.2016 r.

Widok ściany przedniej i bocznej z SW na NE

GEZ NR 21

## KARTA ADRESOWA GMINNEJ EWIDENCJI ZABYTKÓW

1. Zabytek: kapliczka murowana na cmentarzu przykościelnym (południowa część)

2. Czas powstania: 2. połowa XIX w.

3. Miejscowość:

**KOLNO**

8. Fotografia z opisem wskazującym orientację:



4. Adres: Kolno, dz. geod. nr 128

5. Przynależność administracyjna:

województwo: warmińsko-mazurskie

powiat: olsztyński

gmina: Kolno

6. Formy ochrony:

Rejestr zabytków: nie

MPZP:

7. Opracowanie karty (autor, data i podpis):

Dr hab. Maciej Karczewski, 30.05.2016 r.

Widok ściany przedniej z W na E

GEZ NR 22

## KARTA ADRESOWA GMINNEJ EWIDENCJI ZABYTKÓW

3. Miejscowość:

**KOLNO**

1. Zabytek: kapliczka w zespole kościoła

2. Czas powstania: 2. połowa XIX w.

4. Adres: Kolno, dz. geod. nr 128

8. Fotografia z opisem wskazującym orientację:



5. Przynależność administracyjna:

województwo: warmińsko-mazurskie

powiat: olsztyński

gmina: Kolno

6. Formy ochrony:

Rejestr zabytków: nie

MPZP:

7. Opracowanie karty (autor, data i podpis):

Dr hab. Maciej Karczewski, 30.05.2016 r.

Widok ściany przedniej z E na W



**GEZ NR 23**

## **KARTA ADRESOWA GMINNEJ EWIDENCJI ZABYTKÓW**

1. Zabytek: ogrodzenie kościoła parafialnego z bramami

2. Czas powstania: XIX w.

3. Miejscowość:

**KOLNO**

8. Fotografia z opisem wskazującym orientację:



Widok bramy głównej z E na W

4. Adres: Kolno, dz. geod. nr 128

5. Przynależność administracyjna:

województwo: warmińsko-mazurskie

powiat: olsztyński

gmina: Kolno

6. Formy ochrony:

Rejestr zabytków: A-3966 z

14.03.1997 r.

MPZP:

7. Opracowanie karty (autor, data i podpis):

Dr hab. Maciej Karczewski, 30.05.2016 r.

GEZ NR 24

## KARTA ADRESOWA GMINNEJ EWIDENCJI ZABYTKÓW

3. Miejscowość:

**KOLNO**

1. Zabytek: kaplica cmentarna

(zapis w decyzji o wpisie do rejestru zabytków jest błędny; jest to pomnik ku czci poległych podczas I wojny światowej)

2. Czas powstania: 1918 r.

8. Fotografia z opisem wskazującym orientację:



4. Adres: Kolno, dz. geod. nr 424

5. Przynależność administracyjna:

województwo: warmińsko-mazurskie

powiat: olsztyński

gmina: Kolno

6. Formy ochrony:

Rejestr zabytków: A-4152 z

16.03.2000 r.

MPZP:

7. Opracowanie karty (autor, data i podpis):

Dr hab. Maciej Karczewski, 30.05.2016 r.

Widok ogólny kaplicy-pomnika z NW na SE

**GEZ NR 25**

**KARTA ADRESOWA GMINNEJ EWIDENCJI ZABYTKÓW**

1. Zabytek: kapliczka przydrożna, murowana

2. Czas powstania: 1904 r.

3. Miejscowość:

**KOLNO**

8. Fotografia z opisem wskazującym orientację:



4. Adres: Kolno, naprzeciwko nr 6, dz. geod. nr 328

5. Przynależność administracyjna:

województwo: warmińsko-mazurskie

powiat: olsztyński

gmina: Kolno

6. Formy ochrony:

Rejestr zabytków: nie

MPZP:

7. Opracowanie karty (autor, data i podpis):

Dr hab. Maciej Karczewski, 30.05.2016 r.

Widok ściany przedniej z SW na NE

GEZ NR 26

## KARTA ADRESOWA GMINNEJ EWIDENCJI ZABYTKÓW

3. Miejscowość:

**KOLNO**

1. Zabytek: kapliczka przydrożna, murowana

2. Czas powstania: początek XX w.

4. Adres: Kolno, przy nr 35, dz. geod. nr 198/2

8. Fotografia z opisem wskazującym orientację:



5. Przynależność administracyjna:

województwo: warmińsko-mazurskie

powiat: olsztyński

gmina: Kolno

6. Formy ochrony:

Rejestr zabytków: nie

MPZP:

7. Opracowanie karty (autor, data i podpis):

Dr hab. Maciej Karczewski, 30.05.2016 r.

Widok ściany przedniej i bocznej z S na N

**GEZ NR 27**

**KARTA ADRESOWA GMINNEJ EWIDENCJI ZABYTKÓW**

3. Miejscowość:

**KOLNO**

1. Zabytek: kapliczka przydrożna, murowana

2. Czas powstania: 1904 r.

4. Adres: Kolno, naprzeciwko nr 57,  
dz. geod. nr 423

5. Przynależność administracyjna:

województwo: warmińsko-mazurskie

powiat: olsztyński

gmina: Kolno

6. Formy ochrony:

Rejestr zabytków: nie

MPZP:

7. Opracowanie karty (autor, data i podpis):

Dr hab. Maciej Karczewski, 30.05.2016 r.

8. Fotografia z opisem wskazującym orientację:



Widok ściany przedniej z SW na NE

GEZ NR 28

## KARTA ADRESOWA GMINNEJ EWIDENCJI ZABYTKÓW

3. Miejscowość:

**KOLNO**

1. Zabytek: kapliczka przydrożna, murowana

2. Czas powstania: początek XX w.

8. Fotografia z opisem wskazującym orientację:



4. Adres: Kolno, Kolno (na SW od wsi, przy przejeździe kolejowym), dz. geod. nr 109

5. Przynależność administracyjna:

województwo: warmińsko-mazurskie

powiat: olsztyński

gmina: Kolno

6. Formy ochrony:

Rejestr zabytków: nie

MPZP:

7. Opracowanie karty (autor, data i podpis):

Dr hab. Maciej Karczewski, 30.05.2016 r.

Widok ściany przedniej i bocznej z SE na NW

GEZ NR 29

## KARTA ADRESOWA GMINNEJ EWIDENCJI ZABYTKÓW

3. Miejscowość:

**KOLNO**

1. Zabytek: zespół dworsko-folwarczny (dwór)

2. Czas powstania: koniec XIX - początek XX w.

4. Adres: Kolno 90, dz. geod. nr 248/16

8. Fotografia z opisem wskazującym orientację:



5. Przynależność administracyjna:

województwo: warmińsko-mazurskie

powiat: olsztyński

gmina: Kolno

6. Formy ochrony:

Rejestr zabytków: nie

MPZP:

7. Opracowanie karty (autor, data i podpis):

Dr hab. Maciej Karczewski, 30.05.2016 r.

Widok ściany przedniej i szczytowej z N na S

**GEZ NR 30**

**KARTA ADRESOWA GMINNEJ EWIDENCJI ZABYTKÓW**

1. Zabytek: kaplica filialna p.w. św. Jana Chrzciciela

2. Czas powstania: przełom XVIII i XIX w.

3. Miejscowość:

**KOMINKI**

8. Fotografia z opisem wskazującym orientację:



4. Adres: Kominki, dz. geod. nr 18

5. Przynależność administracyjna:

województwo: warmińsko-mazurskie

powiat: olsztyński

gmina: Kolno

6. Formy ochrony:

Rejestr zabytków: A-4163 z

21.03.2000 r.

MPZP:

7. Opracowanie karty (autor, data i podpis):

Dr hab. Maciej Karczewski, 30.05.2016 r.

Widok ściany frontowej i wzdłużnej z SW na NE



GEZ NR 31

## KARTA ADRESOWA GMINNEJ EWIDENCJI ZABYTEKÓW

1. Zabytek: kapliczka przydrożna, murowana

2. Czas powstania: 2. połowa XIX w.

3. Miejscowość:

**KOMINKI**

8. Fotografia z opisem wskazującym orientację:



4. Adres: Kominki, przy nr 16, dz. geod. nr 225

5. Przynależność administracyjna:

województwo: warmińsko-mazurskie

powiat: olsztyński

gmina: Kolno

6. Formy ochrony:

Rejestr zabytków: nie

MPZP:

7. Opracowanie karty (autor, data i podpis):

Dr hab. Maciej Karczewski, 30.05.2016 r.

Widok ściany przedniej z S na N

GEZ NR 32

# KARTA ADRESOWA GMINNEJ EWIDENCJI ZABYTKÓW

3. Miejscowość:

## KOMINKI

1. Zabytek: aleja przydrożna

2. Czas powstania: początek XX w.

8. Fotografia z opisem wskazującym orientację:



Mapa topograficzna z oznaczoną lokalizacją alei

4. Adres: Kominki, droga Nr 593N,  
dz. geod. nr 22

5. Przynależność administracyjna:  
województwo: warmińsko-mazurskie

powiat: olsztyński

gmina: Kolno

6. Formy ochrony:

Rejestr zabytków: nie

MPZP:

7. Opracowanie karty (autor, data i podpis):

Dr hab. Maciej Karczewski, 30.05.2016 r.

**GEZ NR 33**

**KARTA ADRESOWA GMINNEJ EWIDENCJI ZABYTKÓW**

3. Miejscowość:

**KRUZY**

1. Zabytek: cmentarz rodzinny, zabytkowy

2. Czas powstania: XIX w.

8. Fotografia z opisem wskazującym orientację:



4. Adres: Kruzy 33, dz. geod. nr 217/1

5. Przynależność administracyjna:

województwo: warmińsko-mazurskie

powiat: olsztyński

gmina: Kolno

6. Formy ochrony:

Rejestr zabytków: nie

MPZP:

7. Opracowanie karty (autor, data i podpis):

Dr hab. Maciej Karczewski, 30.05.2016 r.

Widok ogólny cmentarza z SW na NE

**GEZ NR 34**

**KARTA ADRESOWA GMINNEJ EWIDENCJI ZABYTKÓW**

3. Miejscowość:

**LUTRY**

1. Zabytek: kościół parafialny p.w. św. św. Marii Magdaleny i Walentego

2. Czas powstania: 1863 r.

8. Fotografia z opisem wskazującym orientację:



4. Adres: Lutry, dz. geod. nr 106

5. Przynależność administracyjna:

województwo: warmińsko-mazurskie

powiat: olsztyński

gmina: Kolno

6. Formy ochrony:

Rejestr zabytków: A-4166 z

22.03.2000 r.

MPZP:

7. Opracowanie karty (autor, data i podpis):

Dr hab. Maciej Karczewski, 30.05.2016 r.

Widok bryły kościoła z E na W

**GEZ NR 35**

**KARTA ADRESOWA GMINNEJ EWIDENCJI ZABYTKÓW**

1. Zabytek: pomnik ku czci poległych podczas I wojny światowej, obecnie kapliczka

2. Czas powstania: lata 20. XX w.

3. Miejscowość:

**LUTRY**

8. Fotografia z opisem wskazującym orientację:



4. Adres: Lutry, dz. geod. nr 106

5. Przynależność administracyjna:

województwo: warmińsko-mazurskie

powiat: olsztyński

gmina: Kolno

6. Formy ochrony:

Rejestr zabytków: nie

MPZP:

7. Opracowanie karty (autor, data i podpis):

Dr hab. Maciej Karczewski, 30.05.2016 r.

Widok ściany przedniej i bocznej z S na N

GEZ NR 36

KARTA ADRESOWA GMINNEJ EWIDENCJI ZABYTEKÓW

3. Miejscowość:

**LUTRY**

1. Zabytek: kapliczka przydrożna, murowana

2. Czas powstania: 1722 r.

4. Adres: Lutry, przy nr 22, dz. geod. nr 94

8. Fotografia z opisem wskazującym orientację:



5. Przynależność administracyjna:

województwo: warmińsko-mazurskie

powiat: olsztyński

gmina: Kolno

6. Formy ochrony:

Rejestr zabytków: A-632 z 12.10.1967

r.

MPZP:

7. Opracowanie karty (autor, data i podpis):

Dr hab. Maciej Karczewski, 30.05.2016 r.

Widok ściany przedniej z NW na SE

GEZ NR 37

KARTA ADRESOWA GMINNEJ EWIDENCJI ZABYTKÓW

3. Miejscowość:

**LUTRY**

1. Zabytek: kapliczka przydrożna, murowana

2. Czas powstania: 2. połowa XIX w.

4. Adres: Lutry, przy nr 28, dz. geod. nr 94

5. Przynależność administracyjna:

województwo: warmińsko-mazurskie

powiat: olsztyński

gmina: Kolno

6. Formy ochrony:

Rejestr zabytków: nie

MPZP:

7. Opracowanie karty (autor, data i podpis):

Dr hab. Maciej Karczewski, 30.05.2016 r.

8. Fotografia z opisem wskazującym orientację:



Widok ściany przedniej z NW na SE

**GEZ NR 38**

**KARTA ADRESOWA GMINNEJ EWIDENCJI ZABYTEKÓW**

3. Miejscowość:

**LUTRY**

1. Zabytek: kapliczka przydrożna, murowana

2. Czas powstania: 2. połowa XIX w.

4. Adres: Lutry, przy nr 30, dz. geod. nr 104

8. Fotografia z opisem wskazującym orientację:

5. Przynależność administracyjna:

województwo: warmińsko-mazurskie

powiat: olsztyński

gmina: Kolno

6. Formy ochrony:

Rejestr zabytków: nie

MPZP:

7. Opracowanie karty (autor, data i podpis):

Dr hab. Maciej Karczewski, 30.05.2016 r.



Widok ściany przedniej i bocznej z SE na NW



**GEZ NR 39**

**KARTA ADRESOWA GMINNEJ EWIDENCJI ZABYTKÓW**

3. Miejscowość:

**LUTRY**

1. Zabytek: kapliczka przydrożna, murowana

2. Czas powstania: 2. połowa XIX w.

4. Adres: Lutry, przy nr 46, dz. geod. nr 205/1

8. Fotografia z opisem wskazującym orientację:

5. Przynależność administracyjna:

województwo: warmińsko-mazurskie

powiat: olsztyński

gmina: Kolno

6. Formy ochrony:

Rejestr zabytków: nie

MPZP:

7. Opracowanie karty (autor, data i podpis):

Dr hab. Maciej Karczewski, 30.05.2016 r.



Widok ściany przedniej z SW na NE

**GEZ NR 40**

# KARTA ADRESOWA GMINNEJ EWIDENCJI ZABYTEKÓW

3. Miejscowość:

**LUTRY**

1. Zabytek: krzyż na cokole

2. Czas powstania: XIX w. (cokół; krzyż drewniany współczesny)

4. Adres: Lutry, dz. geod. nr 182

8. Fotografia z opisem wskazującym orientację:



5. Przynależność administracyjna:

województwo: warmińsko-mazurskie

powiat: olsztyński

gmina: Kolno

6. Formy ochrony:

Rejestr zabytków: nie

MPZP:

7. Opracowanie karty (autor, data i podpis):

Dr hab. Maciej Karczewski, 30.05.2016 r.

Widok ogólny krzyża z S na N

GEZ NR 41

## KARTA ADRESOWA GMINNEJ EWIDENCJI ZABYTKÓW

1. Zabytek: cmentarz rzymsko-katolicki, parafialny

2. Czas powstania: XVIII w.

3. Miejscowość:

**LUTRY**

8. Fotografia z opisem wskazującym orientację:



4. Adres: Lutry, dz. geod. nr 266

5. Przynależność administracyjna:

województwo: warmińsko-mazurskie

powiat: olsztyński

gmina: Kolno

6. Formy ochrony:

Rejestr zabytków: A-1897 z 2.03.1987

r.

MPZP:

7. Opracowanie karty (autor, data i podpis):

Dr hab. Maciej Karczewski, 30.05.2016 r.

Widok alei głównej z W na E

GEZ NR 42

## KARTA ADRESOWA GMINNEJ EWIDENCJI ZABYTKÓW

3. Miejscowość:

**LUTRY**

1. Zabytek: brama cmentarza parafialnego

2. Czas powstania: XIX w.

4. Adres: Lutry, dz. geod. nr 266

8. Fotografia z opisem wskazującym orientację:

5. Przynależność administracyjna:

województwo: warmińsko-mazurskie

powiat: olsztyński

gmina: Kolno

6. Formy ochrony:

Rejestr zabytków: nie

MPZP:

7. Opracowanie karty (autor, data i podpis):

Dr hab. Maciej Karczewski, 30.05.2016 r.



Widok ogólny bramy z SW na NE

**GEZ NR 43**

**KARTA ADRESOWA GMINNEJ EWIDENCJI ZABYTKÓW**

3. Miejscowość:

**OTERKI**

1. Zabytek: dwór murowany (ruina) w zespole dworsko-folwarcznym

2. Czas powstania: 2. połowa XIX w.

4. Adres: Oterki, dz. geod. nr 287/8

8. Fotografia z opisem wskazującym orientację:



5. Przynależność administracyjna:

województwo: warmińsko-mazurskie

powiat: olsztyński

gmina: Kolno

6. Formy ochrony:

Rejestr zabytków: A-3112 z

19.03.1991 r.

MPZP:

7. Opracowanie karty (autor, data i podpis):

Dr hab. Maciej Karczewski, 30.05.2016 r.

Widok ogólny pozostałości dworu z SW na NE

**GEZ NR 44**

**KARTA ADRESOWA GMINNEJ EWIDENCJI ZABYTKÓW**

3. Miejscowość:

**OTERKI**

1. Zabytek: park krajobrazowy w zespole dworsko-folwarcznym

2. Czas powstania: 2. połowa XIX w.

8. Fotografia z opisem wskazującym orientację:

4. Adres: Oterki, dz. geod. nr 287/3, 287/4, 287/5, 287/6, 287/7, 287/8

5. Przynależność administracyjna:

województwo: warmińsko-mazurskie

powiat: olsztyński

gmina: Kolno

6. Formy ochrony:

Rejestr zabytków: A-1262 z

30.11.1987 r.

MPZP:

7. Opracowanie karty (autor, data i podpis):

Dr hab. Maciej Karczewski, 30.05.2016 r.



Widok ogólny parku z SW na NE

.. Obiekt

ZĘSPÓŁ FOLWARCZNY

*(Dwór, park - RZ)*

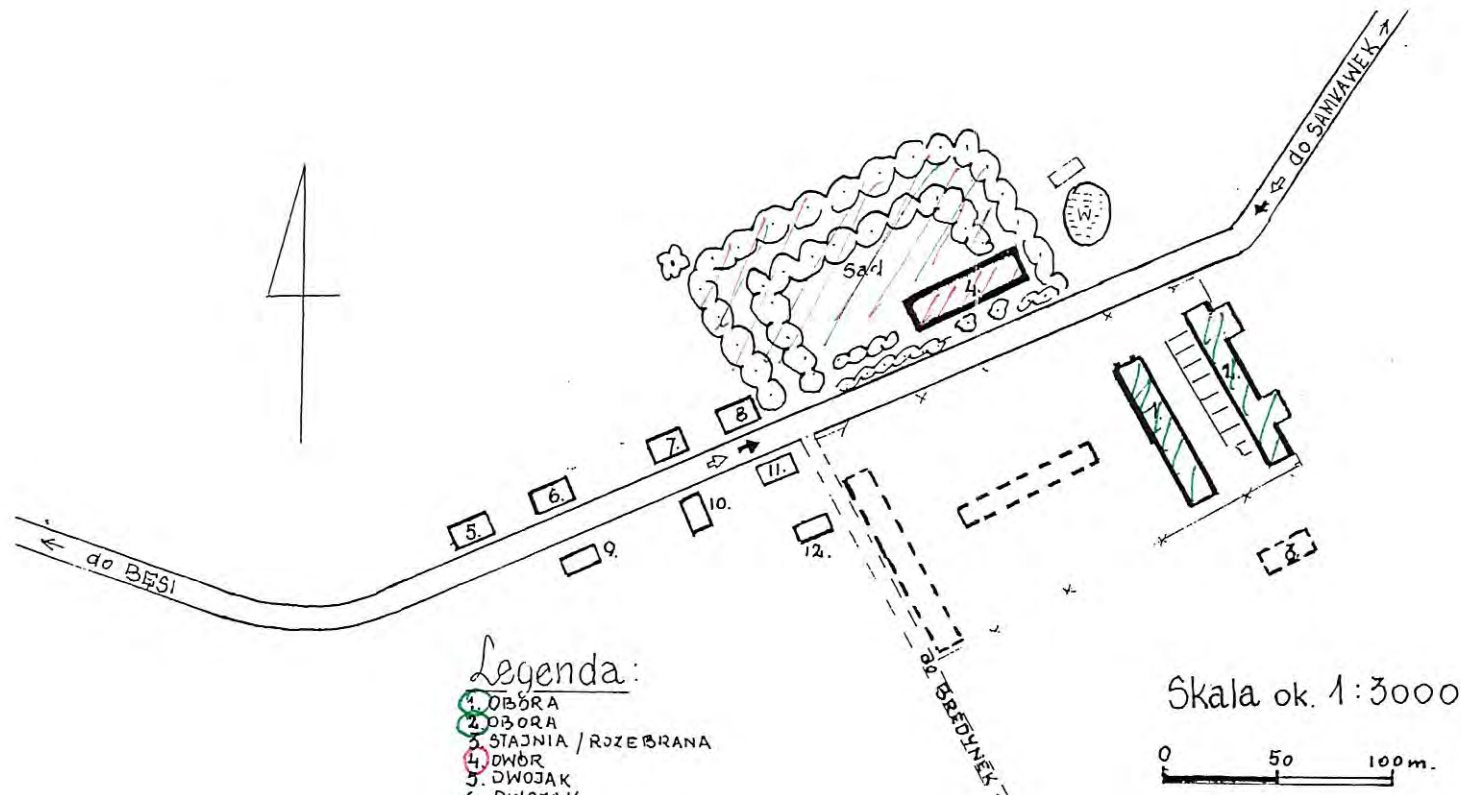
2. Czas powstania  
poł. XIX -  
pocz. XX w.

3. Miejscowość  
OTERKI

1. Zdjęcia, rzut, przekrój, sytuacja, orientacja

**GEZ NR 45**

⊙ - RZ - rejestr zabytków  
● - NZEZ - woj. ewidencja zabytków



- Legenda:
- 1. OBÓRA
  - 2. OBÓRA
  - 3. STAJNIA / RZEZBRANA
  - 4. DWÓR
  - 5. DWOJAK
  - 6. DWOJAK
  - 7. DWOJAK
  - 8. DWOJAK
  - 9. BUDYNEK INWENTARSKI
  - 10. -"-
  - 11. DWOJAK
  - 12. BUDYNEK INWENTARSKI

Skala ok. 1:3000  
0 50 100 m.

WOJEWÓDZKI URZĄD  
OCHRONY ZABYTEKÓW  
W OLSZTYNIE  
10-076 Olsztyn, ul. Podwale 1  
tel. 23 22 33 33 23 23 33 33

4. Adres  
WOPR w Bęsi, ZR Bęsia  
Obiekt Oterki  
nr hipoteczny 11-311 Bęsia

5. Przynależność administracyjna  
województwo olsztyńskie  
gmina Kolno

6. Poprzednie nazwy miejscowości  
Klein Ottern

7. Przynależność administracyjna  
1 VI 1975  
województwo olsztyńskie  
powiat Biskupiec

8. Właściciel i jego adres  
WOPR w Bęsi, ZR Bęsia  
11-311 Bęsia

9. Użytkownik i jego adres  
j.w.

10. Rejestr zabytków:  
patrz rubr. 24  
Nr ..... data .....

**GEZ NR 46**

**KARTA ADRESOWA GMINNEJ EWIDENCJI ZABYTKÓW**

3. Miejscowość:

**OTRY**

1. Zabytek: cmentarz wiejski, zabytkowy

2. Czas powstania: XIX w.

4. Adres: Otry, dz. geod. nr 11

8. Fotografia z opisem wskazującym orientację:



5. Przynależność administracyjna:

województwo: warmińsko-mazurskie

powiat: olsztyński

gmina: Kolno

6. Formy ochrony:

Rejestr zabytków: nie

MPZP:

7. Opracowanie karty (autor, data i podpis):

Dr hab. Maciej Karczewski, 30.05.2016 r.

Widok ogólny zachowanych mogił z SW na NE



**GEZ NR 47** KARTA EWIDENCYJNA ZABYTKU NIERUCHOMEGO  
WPISANEGO DO REJESTRÓW ZABYTKÓW  
EWIDENCJI

1. Nazwa

**KOŚCIÓŁ RZYMSKOKATOLICKI P.W.  
MATKI BOSKIEJ KRÓLOWEJ POLSKI**

2. Czas powstania

1935 r.

3. Adres

Otry  
11-311 Kolno

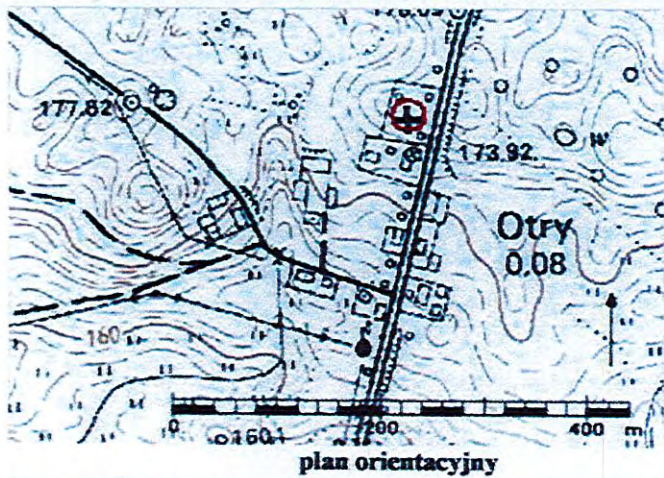
nr ewidencyjny działki 11; obręb 7  
nr księgi wieczystej OL1B/00007016/4.

OTRY

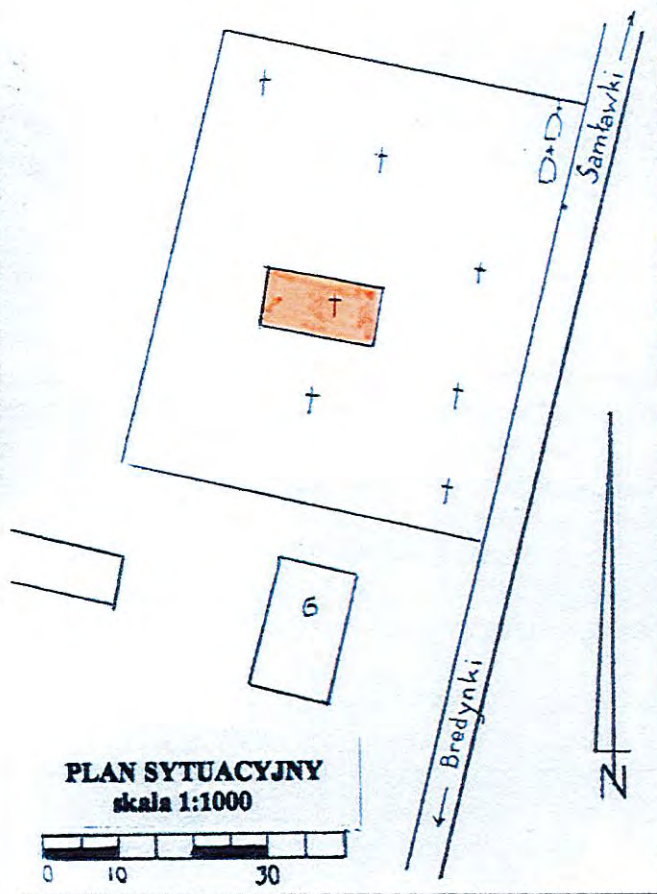
8563

31.2

11. Materiały graficzne



plan orientacyjny



5. Przynależność administracyjna

województwo **warmińsko-mazurskie**  
powiat **olsztyński**  
gmina **Kolno**

6. Współrzędne geograficzne

N: 53°57'25. 82" E: 21°4' 3. 54"

7. Poprzednie nazwy miejscowości

Ätris, Äteris, Ottern

8. Właściciel i jego adres

Parafia Rzymskokatolicka p.w. Trzech  
Króli w Kolnie k/Reszla  
11-311 Kolno  
archidiecezja warmińska

9. Użytkownik i jego adres

Parafia Rzymskokatolicka p.w. Trzech  
Króli w Kolnie k/Reszla  
11-311 Kolno  
archidiecezja warmińska

10. Formy ochrony

**WOJEWÓDZKI URZĄD  
OCHRONY ZABYTKÓW  
W OLSZTYNIE**  
10-076 Olsztyn, ul. Podwałe 1  
tel. 89 521 85 30 fax 89 521 85 49

Zaopiniowanie Nr 13/2017 W-M WKZ  
z 15.02.2017r. w spr. wpisania kościoła  
do wojewódzkiej ewidencji zabytków

**GEZ NR 48**

**KARTA ADRESOWA GMINNEJ EWIDENCJI ZABYTKÓW**

3. Miejscowość:

**RYN RESZELSKI**

1. Zabytek: kościół filialny p.w. Narodzenia NMP

2. Czas powstania: 1709 r.

4. Adres: Ryn Reszelski, dz. geod. nr 223

5. Przynależność administracyjna:

województwo: warmińsko-mazurskie

powiat: olsztyński

gmina: Kolno

6. Formy ochrony:

Rejestr zabytków: A-8 (R/4) z

13.08.1949 r.

MPZP:

7. Opracowanie karty (autor, data i podpis):

Dr hab. Maciej Karczewski, 30.05.2016 r.

8. Fotografia z opisem wskazującym orientację:



Widok ogólny bryły kościoła z S na N

**GEZ NR 49**

**KARTA ADRESOWA GMINNEJ EWIDENCJI ZABYTKÓW**

3. Miejscowość:

**RYN RESZELSKI**

1. Zabytek: cmentarz rzymskokatolicki, przykościelny

2. Czas powstania: XVIII w.

4. Adres: Ryn Reszelski, dz. geod. nr 223

5. Przynależność administracyjna:

województwo: warmińsko-mazurskie

powiat: olsztyński

gmina: Kolno

6. Formy ochrony:

Rejestr zabytków: A-1895 z 2.03.1987

r.

MPZP:

7. Opracowanie karty (autor, data i podpis):

Dr hab. Maciej Karczewski, 30.05.2016 r.

8. Fotografia z opisem wskazującym orientację:



Widok zachowanego nagrobka z SE na NW

**GEZ NR 50**

**KARTA ADRESOWA GMINNEJ EWIDENCJI ZABYTKÓW**

3. Miejscowość:

**SAMŁAWKI**

1. Zabytek: kaplica ewangelicki, ob. rzymskokatolicka p.w. Podwyższenia Krzyża

2. Czas powstania: przełom XIX i XX w.

8. Fotografia z opisem wskazującym orientację:

4. Adres: Samławki, dz. geod. nr 41/11 i 43

5. Przynależność administracyjna:

województwo: warmińsko-mazurskie

powiat: olsztyński

gmina: Kolno

6. Formy ochrony:

Rejestr zabytków: A-4158 z

20.03.2000 r.

MPZP:

7. Opracowanie karty (autor, data i podpis):

Dr hab. Maciej Karczewski, 30.05.2016 r.



Widok ogólny kaplicy z SE na NW

**GEZ NR 51**

**KARTA ADRESOWA GMINNEJ EWIDENCJI ZABYTKÓW**

3. Miejscowość:

**TEJSTYMY**

1. Zabytek: cmentarz wojenny z czasów I wojny światowej

2. Czas powstania: 1915 r.

8. Fotografia z opisem wskazującym orientację:



4. Adres: Tejstymy, dz. geod. nr 100/46

5. Przynależność administracyjna:

województwo: warmińsko-mazurskie

powiat: olsztyński

gmina: Kolno

6. Formy ochrony:

Rejestr zabytków: nie

MPZP:

7. Opracowanie karty (autor, data i podpis):

Dr hab. Maciej Karczewski, 30.05.2016 r.

Widok ogólny cmentarza z NE na SW

**GEZ NR 52**

**KARTA ADRESOWA GMINNEJ EWIDENCJI ZABYTKÓW**

3. Miejscowość:

**TEJSTYMY**

1. Zabytek: dwór w zespole dworsko-folwarcznym

2. Czas powstania: XIX w.

8. Fotografia z opisem wskazującym orientację:



Widok elewacji ogrodowej i bocznej z SE na NW

4. Adres: Tejstymy 12, dz. geod. nr 109/19

5. Przynależność administracyjna:

województwo: warmińsko-mazurskie

powiat: olsztyński

gmina: Kolno

6. Formy ochrony:

Rejestr zabytków: A-3963 z  
10.03.1997 r.

MPZP:

7. Opracowanie karty (autor, data i podpis):

Dr hab. Maciej Karczewski, 30.05.2016 r.

GEZ NR 53

## KARTA ADRESOWA GMINNEJ EWIDENCJI ZABYTKÓW

3. Miejscowość:

**TEJSTYMY**

1. Zabytek: stajnia w zespole dworsko-folwarcznym

2. Czas powstania: XIX w.

8. Fotografia z opisem wskazującym orientację:



4. Adres: Tejstymy, dz. geod. nr 109/19

5. Przynależność administracyjna:

województwo: warmińsko-mazurskie

powiat: olsztyński

gmina: Kolno

6. Formy ochrony:

Rejestr zabytków: A-3964 z

10.03.1997 r.

MPZP:

7. Opracowanie karty (autor, data i podpis):

Dr hab. Maciej Karczewski, 30.05.2016 r.

Widok ściany szczytowej i wzdłużnej z SW na NE

**GEZ NR 54**

**KARTA ADRESOWA GMINNEJ EWIDENCJI ZABYTKÓW**

3. Miejscowość:

**TEJSTYMY**

1. Zabytek: kuźnia w zespole dworsko-folwarcznym

2. Czas powstania: XIX w.

8. Fotografia z opisem wskazującym orientację:



Widok ściany szczytowej i wzdłużnej z W na E

4. Adres: Tejstymy, dz. geod. nr 109/19

5. Przynależność administracyjna:

województwo: warmińsko-mazurskie

powiat: olsztyński

gmina: Kolno

6. Formy ochrony:

Rejestr zabytków: nie

MPZP:

7. Opracowanie karty (autor, data i podpis):

Dr hab. Maciej Karczewski, 30.05.2016 r.



**GEZ NR 55**

**KARTA ADRESOWA GMINNEJ EWIDENCJI ZABYTKÓW**

3. Miejscowość:

**TEJSTYMY**

1. Zabytek: spichlerz w zespole dworsko-folwarcznym

2. Czas powstania: XIX w.

8. Fotografia z opisem wskazującym orientację:



4. Adres: Tejstymy, dz. geod. nr 109/19

5. Przynależność administracyjna:

województwo: warmińsko-mazurskie

powiat: olsztyński

gmina: Kolno

6. Formy ochrony:

Rejestr zabytków: nie

MPZP:

7. Opracowanie karty (autor, data i podpis):

Dr hab. Maciej Karczewski, 30.05.2016 r.

Widok ściany szczytowej i wzdłużnej z W na E

**GEZ NR 56**

**KARTA ADRESOWA GMINNEJ EWIDENCJI ZABYTEKÓW**

3. Miejscowość:

**TEJSTYMY**

1. Zabytek: park krajobrazowy w zespole dworsko-folwarcznym

2. Czas powstania: XIX w.

8. Fotografia z opisem wskazującym orientację:



4. Adres: Tejstymy, dz. geod. nr 109/19

5. Przynależność administracyjna:  
województwo: warmińsko-mazurskie

powiat: olsztyński

gmina: Kolno

6. Formy ochrony:

Rejestr zabytków: A-3253 z  
23.12.1991 r.

MPZP:

7. Opracowanie karty (autor, data i podpis):

Dr hab. Maciej Karczewski, 30.05.2016 r.

Widok ogólny parku z S na N

**GEZ NR 57**

**KARTA ADRESOWA GMINNEJ EWIDENCJI ZABYTKÓW**

3. Miejscowość:

**TEJSTYMY**

1. Zabytek: cmentarz ewangelicki, rodowy z aleją dojazdową i bramą cmentarną

2. Czas powstania: XIX w.

4. Adres: Tejstymy, dz. geod. nr 110 i 111

5. Przynależność administracyjna:

województwo: warmińsko-mazurskie

powiat: olsztyński

gmina: Kolno

6. Formy ochrony:

Rejestr zabytków: A-1902 z 2.03.1987

r.

MPZP:

7. Opracowanie karty (autor, data i podpis):

Dr hab. Maciej Karczewski, 30.05.2016 r.

8. Fotografia z opisem wskazującym orientację:



Widok bramy cmentarnej z N na S

**GEZ NR 58**

**KARTA ADRESOWA GMINNEJ EWIDENCJI ZABYTKÓW**

3. Miejscowość:

**TEJSTYMY**

1. Zabytek: kapliczka murowana na cmentarzu ewangelickim, rodowym

2. Czas powstania: XIX w.

4. Adres: Tejstymy, dz. geod. nr 111

8. Fotografia z opisem wskazującym orientację:



5. Przynależność administracyjna:

województwo: warmińsko-mazurskie

powiat: olsztyński

gmina: Kolno

6. Formy ochrony:

Rejestr zabytków: nie

MPZP:

7. Opracowanie karty (autor, data i podpis):

Dr hab. Maciej Karczewski, 30.05.2016 r.

Widok ściany przedniej i bocznej z NW na SE

1554

1. Obiekt

**GEZ NR 59**

ZESPÓŁ FOLWARCZNY

2. Czas powstania

pocz. XIX-pocz. XXw.

3. Miejscowość

T E J S T Y M Y

nr hipoteczny

4. Adres

Tejstymy, 11-311 Kolno

nr hipoteczny

5. Przynależność administracyjna

województwo olsztyńskie

gmina Kolno

6. Poprzednie nazwy miejscowości

Teistimmen

7. Przynależność administracyjna  
przed 1.VI.1975

województwo olsztyńskie

powiat Biskupiec

8. Właściciel i jego adres

PPGR Kolno

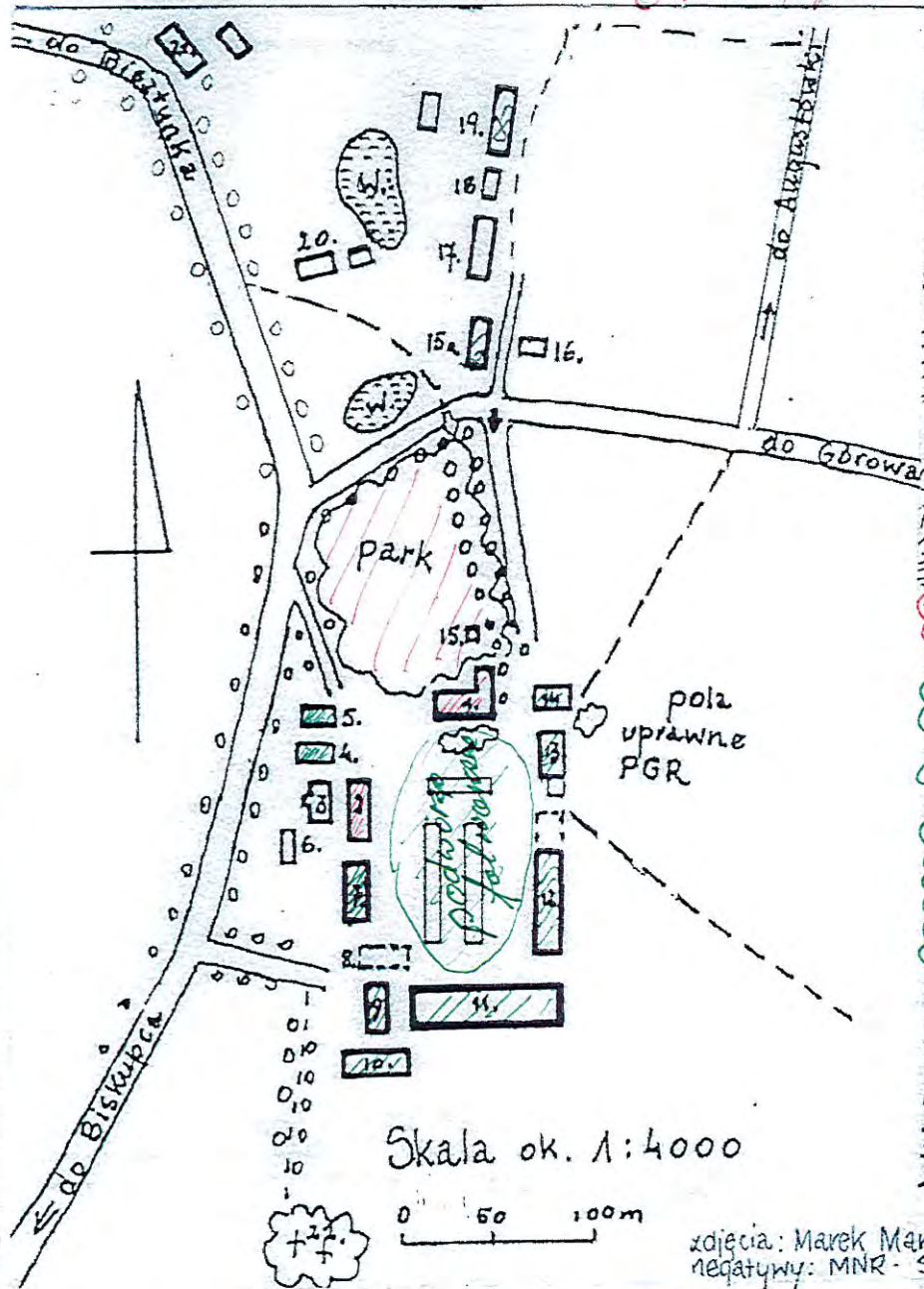
ZR Tejstymy 11-311 Kolno

9. Użytkownik i jego adres

PPGR Kolno

ZR Tejstymy 11-311 Kolno

10. Rejestr zabytków

Park dwór, Stajnia RZ  
Nr.....patrz rubryka 24. data

1. dwór
2. stajnia
3. rządcówka
4. dwojżk
5. dwojżk
6. bud. inwentarski
7. chlewnia, ob. magazyn
8. magazyn (rozobran)
9. suszarnia lnu
10. szop na narzędzia
11. obora
12. stodoła
13. spichlerz
14. kucznia
15. lodownia
- 15a. czworak
16. bud. inwentarski
17. czworak
18. bud. inwentarski
19. czworak
20. dwojżk
21. szkoła
22. cmentarz rod.

RZ - kład

NEZ - ciekawki

Skala ok. 1:4000

0 50 100m

zdjęcia: Marek Marcinkowski  
negatywy: MNR - SzreniawWOJEWODZKI URZĄD  
OCHRONY ZABYTKÓW  
W OLSZTYNIE10-076 Olsztyn ul. Podwale 7  
tel. 85 82 85 80 fax 85 82 85 80

GEZ NR 60

## KARTA ADRESOWA GMINNEJ EWIDENCJI ZABYTKÓW

3. Miejscowość:

**WĄGSTY**

1. Zabytek: kaplica filialna p.w. MB Różańcowej

2. Czas powstania: koniec XIX w.

8. Fotografia z opisem wskazującym orientację:



4. Adres: Wągsty, dz. geod. nr 172

5. Przynależność administracyjna:

województwo: warmińsko-mazurskie

powiat: olsztyński

gmina: Kolno

6. Formy ochrony:

Rejestr zabytków: A-4164 z  
22.03.2000 r.

MPZP:

7. Opracowanie karty (autor, data i podpis):

Dr hab. Maciej Karczewski, 30.05.2016 r.

Widok ściany frontowej i szczytowej z SW na NE

**GEZ NR 61**

**KARTA ADRESOWA GMINNEJ EWIDENCJI ZABYTKÓW**

3. Miejscowość:

**WÓJTOWO**

1. Zabytek: kaplica filialna p.w. MB Bolesnej

2. Czas powstania: po 1880 r.

8. Fotografia z opisem wskazującym orientację:



4. Adres: Wójtowo, dz. geod. nr 106

5. Przynależność administracyjna:

województwo: warmińsko-mazurskie

powiat: olsztyński

gmina: Kolno

6. Formy ochrony:

Rejestr zabytków: A-4159 z

20.03.2000 r.

MPZP:

7. Opracowanie karty (autor, data i podpis):

Dr hab. Maciej Karczewski, 30.05.2016 r.

Widok ściany frontowej i wzdłużnej z S na N

**GEZ NR 62**

**KARTA ADRESOWA GMINNEJ EWIDENCJI ZABYTEKÓW**

3. Miejscowość:

**WÓJTOWO**

1. Zabytek: kapliczka przydrożna, murowana

2. Czas powstania: 2. połowa XIX w.

8. Fotografia z opisem wskazującym orientację:



4. Adres: Wójtowo, dz. geod. nr 68/5

5. Przynależność administracyjna:

województwo: warmińsko-mazurskie

powiat: olsztyński

gmina: Kolno

6. Formy ochrony:

Rejestr zabytków: nie

MPZP:

7. Opracowanie karty (autor, data i podpis):

Dr hab. Maciej Karczewski, 30.05.2016 r.

Widok ściany przedniej i bocznej z S na N



GEZ NR 63

## KARTA ADRESOWA GMINNEJ EWIDENCJI ZABYTKÓW

3. Miejscowość:

# WÓLKA

1. Zabytek: zespół dworsko-folwarczny z parkiem krajobrazowym

2. Czas powstania: XIX w.

8. Fotografia z opisem wskazującym orientację:



1



2



3



4

4. Adres: Wólka 1, dz. geod. nr 47/7

5. Przynależność administracyjna:

województwo: warmińsko-mazurskie

powiat: olsztyński

gmina: Kolno

6. Formy ochrony:

Rejestr zabytków: nie

MPZP:

7. Opracowanie karty (autor, data i podpis):

Dr hab. Maciej Karczewski, 30.05.2016 r.

1 – dwór, widok ściany frontowej i szczytowej z E na W; 2 – widok ogólny parku z SE na NW; 3, 4 – widok zabudowy gospodarczej z NE na SW

**GEZ NR 64**

**KARTA ADRESOWA GMINNEJ EWIDENCJI ZABYTKÓW**

1. Zabytek: kaplica filialna

2. Czas powstania: 1928 r.

3. Miejscowość:

**WYSOKA  
DĄBROWA**

8. Fotografia z opisem wskazującym orientację:



4. Adres: Wysoka Dąbrowa, dz. geod. nr 115

5. Przynależność administracyjna:

województwo: warmińsko-mazurskie

powiat: olsztyński

gmina: Kolno

6. Formy ochrony:

Rejestr zabytków: A-4162 z

21.03.2000 r.

MPZP:

7. Opracowanie karty (autor, data i podpis):

Dr hab. Maciej Karczewski, 30.05.2016 r.

Widok ściany frontowej i wzdłużnej z SW na NE

**GEZ NR 65**

**KARTA ADRESOWA GMINNEJ EWIDENCJI ZABYTKÓW**

1. Zabytek: krzyż przydrożny

2. Czas powstania: 1882 r.

3. Miejscowość:

**WYSOKA  
DĄBROWA**

8. Fotografia z opisem wskazującym orientację:



4. Adres: Wysoka Dąbrowa, przy nr 17, dz. geod. nr 134/2

5. Przynależność administracyjna:

województwo: warmińsko-mazurskie

powiat: olsztyński

gmina: Kolno

6. Formy ochrony:

Rejestr zabytków: nie

MPZP:

7. Opracowanie karty (autor, data i podpis):

Dr hab. Maciej Karczewski, 30.05.2016 r.

Widok ogólny krzyża z SW na NE

**GEZ NR 66**

**KARTA ADRESOWA GMINNEJ EWIDENCJI ZABYTKÓW**

3. Miejscowość:

**WYSOKA  
DĄBROWA**

1. Zabytek: kapliczka przydrożna, murowana

2. Czas powstania: 2. połowa XIX w.

4. Adres: Wysoka Dąbrowa, przy nr 19, dz. geod. nr 129/9

8. Fotografia z opisem wskazującym orientację:



5. Przynależność administracyjna:

województwo: warmińsko-mazurskie

powiat: olsztyński

gmina: Kolno

6. Formy ochrony:

Rejestr zabytków: nie

MPZP:

7. Opracowanie karty (autor, data i podpis):

Dr hab. Maciej Karczewski, 30.05.2016 r.

Widok ściany przedniej i bocznej z SW na NE

GEZ NR 67

# KARTA ADRESOWA GMINNEJ EWIDENCJI ZABYTKÓW

1. Zabytek: kapliczka przydrożna, murowana

2. Czas powstania: koniec XIX w.

3. Miejscowość:

## WYSOKA DĄBROWA

8. Fotografia z opisem wskazującym orientację:



4. Adres: Wysoka Dąbrowa, przy nr 46, dz. geod. nr 185

5. Przynależność administracyjna:

województwo: warmińsko-mazurskie

powiat: olsztyński

gmina: Kolno

6. Formy ochrony:

Rejestr zabytków: nie

MPZP:

7. Opracowanie karty (autor, data i podpis):

Dr hab. Maciej Karczewski, 30.05.2016 r.

Widok ściany przedniej i bocznej z NE na SW