

Zarządzenie Nr 59/2016

Wójta Gminy Kolno

z dnia 21 lipca 2016r.

w sprawie: przyjęcia gminnej ewidencji zabytków Gminy Kolno

Na podstawie art. 7 ust. 1 pkt 9, art. 30 ust. 1 ustawy z dnia 8 marca 1990 r. o samorządzie gminnym (t.j. Dz. U. z 2016 poz.446 z późn.zm.), art. 22 ust. 4 ustawy z dnia 23 lipca 2003 r. ustawy o ochronie zabytków i opiece nad zabytkami (t.j. Dz. U. z 2014 poz.1446) oraz § 18 Rozporządzenia Ministra Kultury i Dziedzictwa Narodowego z dnia 26 maja 2011 r. w sprawie prowadzenia rejestru zabytków, krajowej, wojewódzkiej i gminnej ewidencji zabytków oraz krajowego wykazu zabytków skradzionych lub wywiezionych za granicę niezgodnie z prawem (Dz.U. z 2011 Nr 113 poz.661) zarządzam, co następuje:

§1. Przyjmuje się gminną ewidencję zabytków Gminy Kolno w formie zbioru kart adresowych.

§2. Wykaz obiektów ujętych w gminnej ewidencji zabytków Gminy Kolno stanowią załączniki nr 1 i 2 do niniejszego zarządzenia.

§3. Zarządzenie wchodzi w życie z dniem 21 września 2016 r.

WÓJTA

Henryk Duda

UZASADNIENIE

Zgodnie z art. 22 ust. 4 ustawy z dnia 23 lipca 2003 r. ustawy o ochronie zabytków i opiece nad zabytkami (tekst jednolity Dz. U. 2014.1446): Wójt (burmistrz, prezydent miasta) prowadzi gminną ewidencję zabytków w formie zbioru kart adresowych zabytków nieruchomości z terenu gminy. W gminnej ewidencji zabytków powinny być ujęte:

- 1) zabytki nieruchome wpisane do rejestru;
- 2) inne zabytki nieruchome znajdujące się w wojewódzkiej ewidencji zabytków;
- 3) inne zabytki nieruchome wyznaczone przez wójta (burmistrza, prezydenta miasta) w porozumieniu z wojewódzkim konserwatorem zabytków.

W skład przyjętej gminnej ewidencji zabytków gminy Kolno weszły obiekty objęte ochroną prawną poprzez wpis do rejestru zabytków województwa warmińsko-mazurskiego, obiekty zabytkowe włączone do wojewódzkiej ewidencji zabytków zarządzeniem Warmińsko-Mazurskiego Wojewódzkiego Konserwatora Zabytków oraz obiekty zabytkowe (kapliczki przydrożne) wyznaczone przez wójta Gminy Kolno.

Gminna ewidencja zabytków stanowi zbiór otwarty. W przyszłości możliwe będzie jej uzupełnienie poprzez włączenie do niej obiektów zabytkowych wpisanych do rejestru zabytków decyzją Warmińsko-Mazurskiego Wojewódzkiego Konserwatora Zabytków lub których karty ewidencyjne zostaną włączone do wojewódzkiej ewidencji zabytków zarządzeniem Warmińsko-Mazurskiego Wojewódzkiego Konserwatora Zabytków, zgodnie z rozporządzeniem Ministra Kultury i Dziedzictwa Narodowego z dnia 26 maja 2011 r. w sprawie prowadzenia rejestru zabytków, krajowej, wojewódzkiej i gminnej ewidencji zabytków oraz krajowego wykazu zabytków skradzionych lub wywiezionych za granicę niezgodnie z prawem.

Gminna ewidencja zabytków stanowi jedną z równorzędnych podstaw do objęcia zamieszczonego w niej obiektu ochroną konserwatorską m.in. w decyzji o warunkach zabudowy. Obiekty ujęte w gminnej ewidencji zabytków podlegać będą uzgodnieniom konserwatorskim na etapie postępowania o ustalenie warunków zabudowy i na etapie pozwolenia na budowę lub rozbiórkę.

Zarządzenie Nr 59/2016

Wójta Gminy Kolno

z dnia 21 lipca 2016r.

w sprawie: przyjęcia gminnej ewidencji zabytków Gminy Kolno

Na podstawie art. 7 ust. 1 pkt 9, art. 30 ust. 1 ustawy z dnia 8 marca 1990 r. o samorządzie gminnym (t.j. Dz. U. z 2016 poz.446 z późn.zm.), art. 22 ust. 4 ustawy z dnia 23 lipca 2003 r. ustawy o ochronie zabytków i opiece nad zabytkami (t.j. Dz. U. z 2014 poz.1446) oraz § 18 Rozporządzenia Ministra Kultury i Dziedzictwa Narodowego z dnia 26 maja 2011 r. w sprawie prowadzenia rejestru zabytków, krajowej, wojewódzkiej i gminnej ewidencji zabytków oraz krajowego wykazu zabytków skradzionych lub wywiezionych za granicę niezgodnie z prawem (Dz.U. z 2011 Nr 113 poz.661) zarządzam, co następuje:

- §1. Przyjmuje się gminną ewidencję zabytków Gminy Kolno w formie zbioru kart adresowych.
- §2. Wykaz obiektów ujętych w gminnej ewidencji zabytków Gminy Kolno stanowią załączniki nr 1 i 2 do niniejszego zarządzenia.
- §3. Zarządzenie wchodzi w życie z dniem podpisania.

EWIDENCJA ZABYTKÓW GMINY KOLNO
WYKAZ STANOWISK ARCHEOLOGICZNYCH



L.p.	Miejscowość	Nr obszaru AZP	Nr stan. w miejscowości	Nr stan. na obszarze	Nr rej. zabytków	Funkcja i chronologia stanowiska
1.	Bęsia	20-67	I	6	---	1/ osada, późne średniowiecze 2/ osada, nowożytność
2.	Bęsia	20-66	II	1	---	znalezisko luźne, wczesna epoka żelaza [dane archiwalne]
3.	Bęsia	20-66	III	2	---	kopiec, wczesne średniowiecze [dane archiwalne]
4.	Bęsia	20-66	IV	3	---	znalezisko luźne, okres wędrówek ludów [dane archiwalne]
5.	Bęsia	20-66	V	4	---	znalezisko luźne, wczesne średniowiecze [dane archiwalne]
6.	Górkowo	19-65	I	49	---	dworek, nowożytność
7.	Górkowo	20-65	II	10	---	1/ ślad osadnictwa, późne średniowiecze 2/ osada, nowożytność
8.	Górkowo	20-65	III	11	---	osada, nowożytność
9.	Górkowo	20-65	IV	12	---	1/ osada, późne średniowiecze 2/ osada, nowożytność

EWIDENCJA ZABYTKÓW GMINY KOLNO
WYKAZ STANOWISK ARCHEOLOGICZNYCH



10.	Górkowo	20-65	V	32	---	nieznane, brak lokalizacji
11.	Kabiny	19-66	I	2	---	cmentarzysko, wczesna epoka żelaza [dane archiwalne]
12.	Kabiny	19-66	II	35	---	cmentarzysko, wczesna epoka żelaza [dane archiwalne]
13.	Kabiny	19-66	III	36	---	śląd osadnictwa, nowożytność
14.	Kabiny	20-66	IV	6	---	śląd osadnictwa, nowożytność
15.	Kabiny	20-66	V	7	---	śląd osadnictwa, nowożytność
16.	Kabiny	20-66	VI	8	---	1/ śląd osadnictwa, późne średniowiecze 2/ śląd osadnictwa, nowożytność
17.	Kabiny	20-66	VII	9	---	1/ śląd osadnictwa, późne średniowiecze 2/ osada, nowożytność
18.	Kabiny	20-66	VIII	10	---	1/ śląd osadnictwa, późne średniowiecze 2/ osada, nowożytność
19.	Kabiny	20-66	IX	11	---	śląd osadnictwa, nowożytność
20.	Kabiny	20-66	X	12	---	osada, nowożytność
21.	Kabiny	20-66	XI	13	---	śląd osadnictwa, nowożytność
22.	Kabiny	20-66	XII	24	---	kurhan, pradzieje

EWIDENCJA ZABYTKÓW GMINY KOLNO
WYKAZ STANOWISK ARCHEOLOGICZNYCH



23.	Kolno	19-66	I	1	---	cmentarzysko, wczesna epoka żelaza [dane archiwalne]
24.	Kolno	19-66	II	3	---	osada, nowożytność
25.	Kolno	19-66	III	4	---	1/ ślad osadnictwa, późne średniowiecze 2/ osada, nowożytność
26.	Kolno	19-66	IV	5	---	osada, nowożytność
27.	Kolno	19-66	V	6	---	1/ ślad osadnictwa, późne średniowiecze 2/ osada, nowożytność
28.	Kolno	19-66	VI	7	---	ślad osadnictwa, nowożytność
29.	Kolno	19-66	VII	8	---	1/ ślad osadnictwa, późne średniowiecze 2/ osada, nowożytność
30.	Kolno	19-66	VIII	9	---	1/ ślad osadnictwa, późne średniowiecze 2/ ślad osadnictwa, nowożytność
31.	Kolno	19-66	IX	10	---	1/ ślad osadnictwa, pradzieje 2/ ślad osadnictwa, późne średniowiecze 3/ osada, nowożytność
32.	Kolno	19-66	X	11	---	osada, nowożytność
33.	Kolno	19-66	XI	12	---	ślad osadnictwa, nowożytność

EWIDENCJA ZABYTKÓW GMINY KOLNO
WYKAZ STANOWISK ARCHEOLOGICZNYCH



34.	Kolno	19-66	XII	13	---	1/ osada, późne średniowiecze 2/ osada, nowożytność
35.	Kolno	19-66	XIII	15	---	1/ ślad osadnictwa, późne średniowiecze 2/ osada, nowożytność
36.	Kolno	19-66	XIV	16	---	1/ ślad osadnictwa, późne średniowiecze 2/ osada, nowożytność
37.	Kolno	19-66	XV	17	---	1/ ślad osadnictwa, późne średniowiecze 2/ osada, nowożytność
38.	Kolno	19-66	XVI	19	---	ślad osadnictwa, późne średniowiecze
39.	Kolno	19-66	XVII	23	---	ślad osadnictwa, nowożytność
40.	Kolno	19-66	XVIII	26	---	1/ ślad osadnictwa, późne średniowiecze 2/ osada, nowożytność
41.	Kolno	19-66	XIX	27	---	1/ ślad osadnictwa, późne średniowiecze 2/ ślad osadnictwa, nowożytność
42.	Kolno	19-66	XX	31	---	osada, nowożytność
43.	Kolno	19-66	XXI	34	---	ślad osadnictwa, nowożytność

EWIDENCJA ZABYTKÓW GMINY KOLNO
WYKAZ STANOWISK ARCHEOLOGICZNYCH



44.	Kominki	18-67	I	36	---	1/ ślad osadnictwa, wczesna epoka żelaza 2/ ślad osadnictwa, nowożytność
45.	Kominki	19-67	II	1	---	1/ cmentarzysko, okres wędrówek ludów 2/ cmentarzysko, wczesne średniowiecze [dane archiwalne]
46.	Kominki	19-67	III	4	---	1/ ślad osadnictwa, okres wędrówek ludów 2/ ślad osadnictwa, wczesne średniowiecze
47.	Kominki	19-66	IV	32	---	ślad osadnictwa, późne średniowiecze
48.	Kruzy	19-66	I	14	---	osada, nowożytność
49.	Kruzy	20-66	II	14	---	ślad osadnictwa, późne średniowiecze
50.	Kruzy	20-66	III	15	---	osada, nowożytność
51.	Kruzy	20-66	IV	16	---	1/ ślad osadnictwa, późne średniowiecze 2/ ślad osadnictwa, nowożytność
52.	Kruzy	20-66	V	17	---	kurhan, pradzieje
53.	Kruzy	20-66	VI	18	---	osada, nowożytność
54.	Kruzy	20-66	VII	19	---	osada, nowożytność
55.	Kruzy	20-66	VIII	20	---	ślad osadnictwa, nowożytność
56.	Kruzy	20-66	IX	21	---	osada, nowożytność

EWIDENCJA ZABYTKÓW GMINY KOLNO
WYKAZ STANOWISK ARCHEOLOGICZNYCH



57.	Kruzy	20-66	X	22	---	1/ ślad osadnictwa, pradzieje 2/ ślad osadnictwa, późne średniowiecze 3/ ślad osadnictwa, nowożytność
58.	Kruzy	20-66	XI	23	---	1/ osada, późne średniowiecze 2/ osada, nowożytność
59.	Kruzy	20-65	XII	18	---	ślad osadnictwa, nowożytność
60.	Kruzy	20-65	XIII	19	---	1/ ślad osadnictwa, późne średniowiecze 2/ ślad osadnictwa, nowożytność
61.	Lutry	19-65	I	59	---	cmentarzysko kurhanowe, wczesna epoka żelaza [dane archiwalne]
62.	Lutry	19-65	II	9	---	1/ ślad osadnictwa, późne średniowiecze 2/ ślad osadnictwa, nowożytność
63.	Lutry	19-65	III	10	---	1/ ślad osadnictwa, późne średniowiecze 2/ ślad osadnictwa, nowożytność
64.	Lutry	19-65	IV	12	---	1/ ślad osadnictwa, epoka brązu 2/ ślad osadnictwa, pradzieje 3/ ślad osadnictwa, nowożytność

EWIDENCJA ZABYTKÓW GMINY KOLNO
WYKAZ STANOWISK ARCHEOLOGICZNYCH



65.	Lutry	19-65	V	21	---	1/ ślad osadnictwa, epoka kamienia 2/ ślad osadnictwa, epoka brązu 3/ ślad osadnictwa, wczesna epoka żelaza 4/ ślad osadnictwa, późne średniowiecze 5/ ślad osadnictwa, nowożytność
66.	Lutry	19-65	VI	22	---	1/ ślad osadnictwa, epoka kamienia 2/ ślad osadnictwa, epoka brązu 3/ ślad osadnictwa, wczesna epoka żelaza 4/ ślad osadnictwa, późne średniowiecze 5/ ślad osadnictwa, nowożytność
67.	Lutry	19-65	VII	23	---	ślad osadnictwa, nowożytność
68.	Lutry	19-65	VIII	24	---	1/ ślad osadnictwa, późne średniowiecze 2/ osada, nowożytność

EWIDENCJA ZABYTKÓW GMINY KOLNO
WYKAZ STANOWISK ARCHEOLOGICZNYCH



69.	Lutry	19-65	IX	25	---	1/ ślad osadnictwa, epoka kamienia 2/ ślad osadnictwa, epoka brązu 3/ ślad osadnictwa, wczesna epoka żelaza 4/ ślad osadnictwa, wczesne średniowiecze 5/ ślad osadnictwa, nowożytność
70.	Lutry	19-65	X	26	---	1/ ślad osadnictwa, późne średniowiecze 2/ ślad osadnictwa, nowożytność
71.	Lutry	19-65	XI	27	---	1/ ślad osadnictwa, późne średniowiecze 2/ ślad osadnictwa, nowożytność
72.	Lutry	19-65	XII	28	---	1/ osada, wczesna epoka żelaza 2/ osada, późne średniowiecze 3/ osada, nowożytność
73.	Lutry	19-65	XIII	29	---	1/ ślad osadnictwa, wczesne średniowiecze 2/ ślad osadnictwa, nowożytność

EWIDENCJA ZABYTKÓW GMINY KOLNO
WYKAZ STANOWISK ARCHEOLOGICZNYCH



74.	Lutry	19-65	XIV	37	---	1/ osada, wczesna epoka żelaza 2/ ślad osadnictwa, późne średniowiecze 3/ osada, nowożytność
75.	Lutry	19-65	XV	38	---	1/ ślad osadnictwa, wczesne średniowiecze 2/ ślad osadnictwa, późne średniowiecze 3/ ślad osadnictwa, nowożytność
76.	Lutry	19-65	XVI	39	---	1/ osada, późne średniowiecze 2/ osada, nowożytność
77.	Lutry	19-65	XVII	40	---	1/ osada, późne średniowiecze 2/ ślad osadnictwa, nowożytność
78.	Lutry	19-65	XVIII	53	---	1/ ślad osadnictwa, epoka kamienia 2/ ślad osadnictwa, epoka brązu 3/ ślad osadnictwa, wczesna epoka żelaza 4/ ślad osadnictwa, późne średniowiecze 5/ osada, nowożytność

EWIDENCJA ZABYTKÓW GMINY KOLNO
WYKAZ STANOWISK ARCHEOLOGICZNYCH



79.	Lutry	19-65	XIX	54	---	1/ ślad osadnictwa, wczesne średniowiecze 2/ ślad osadnictwa, nowożytność
80.	Lutry	19-65	XX	55	---	1/ ślad osadnictwa, epoka kamienia 2/ ślad osadnictwa, epoka brązu 3/ ślad osadnictwa, wczesna epoka żelaza 4/ ślad osadnictwa, późne średniowiecze
81.	Lutry	19-65	XXI	56	---	1/ ślad osadnictwa, późne średniowiecze 2/ osada, nowożytność
82.	Lutry	18-65	XXII	1	---	znalezisko luźne, epoka kamienia [dane archiwalne]
83.	Ryn Reszelski	19-66	I	18	---	1/ ślad osadnictwa, późne średniowiecze 2/ osada, nowożytność
84.	Ryn Reszelski	19-66	II	20	---	1/ ślad osadnictwa, wczesne średniowiecze 2/ osada, późne średniowiecze 3/ osada, nowożytność
85.	Ryn Reszelski	19-66	III	21	---	ślad osadnictwa, późne średniowiecze

EWIDENCJA ZABYTKÓW GMINY KOLNO
WYKAZ STANOWISK ARCHEOLOGICZNYCH



86.	Ryn Reszelski	19-66	IV	22	---	1/ ślad osadnictwa, pradzieje 2/ osada, późne średniowiecze
87.	Ryn Reszelski	19-66	V	24	---	ślad osadnictwa, nowożytność
88.	Ryn Reszelski	19-66	VI	25	---	ślad osadnictwa, nowożytność
89.	Ryn Reszelski	19-66	VII	33	---	ślad osadnictwa, późne średniowiecze
90.	Ryn Reszelski	18-66	VIII	12	---	1/ osada, późne średniowiecze 2/ osada, nowożytność
91.	Samławki	20-67	I	10	---	cmentarzysko kurhanowe, wczesna epoka żelaza
92.	Samławki	20-67	II	12	---	cmentarzysko kurhanowe, wczesna epoka żelaza
93.	Samławki	20-67	III	13	---	kurhan, wczesna epoka żelaza
94.	Samławki	20-67	IV	29	---	kurhan, wczesna epoka żelaza
95.	Samławki	20-67	V	30	---	kurhan, wczesna epoka żelaza
96.	Samławki	20-67	VI	31	---	kurhan, wczesna epoka żelaza
97.	Samławki	20-67	VII	32	---	kurhan, wczesna epoka żelaza
98.	Samławki	20-67	VIII	33	---	znalezisko luźne, wczesna epoka żelaza

EWIDENCJA ZABYTKÓW GMINY KOLNO
WYKAZ STANOWISK ARCHEOLOGICZNYCH



99.	Samławki	19-67	VIII	31	---	cmentarzysko, okres wpływów rzymskich
100.	Samławki	19-67	IX	32	---	cmentarzysko, wczesna epoka żelaza
101.	Tarniny	18-66	I	1	---	znalezisko luźne, nowożytność [dane archiwalne]
102.	Wągsty	19-65	I	1	---	1/ ślad osadnictwa, okres wpływów rzymskich 2/ ślad osadnictwa, wczesne średniowiecze 3/ ślad osadnictwa, pradzieje 4/ osada, późne średniowiecze 5/ osada, nowożytność
103.	Wągsty	19-65	II	2	---	1/ ślad osadnictwa, wczesne średniowiecze 2/ osada, późne średniowiecze 3/ osada, nowożytność
104.	Wągsty	19-65	III	3	---	1/ ślad osadnictwa, wczesna epoka żelaza 2/ osada, późne średniowiecze 3/ ślad osadnictwa, nowożytność

EWIDENCJA ZABYTKÓW GMINY KOLNO
WYKAZ STANOWISK ARCHEOLOGICZNYCH



105.	Wągsty	19-65	IV	4	---	1/ ślad osadnictwa, pradzieje 2/ osada, późne średniowiecze 3/ osada, nowożytność
106.	Wągsty	19-65	V	5	---	1/ ślad osadnictwa, późne średniowiecze 2/ osada, nowożytność
107.	Wągsty	19-65	VI	6	---	1/ osada, późne średniowiecze 2/ osada, nowożytność
108.	Wągsty	19-65	VII	7	---	1/ ślad osadnictwa, późne średniowiecze 2/ ślad osadnictwa, nowożytność
109.	Wągsty	19-65	VIII	8	---	1/ ślad osadnictwa, późne średniowiecze 2/ ślad osadnictwa, nowożytność
110.	Wągsty	19-65	IX	13	---	1/ ślad osadnictwa, późne średniowiecze 2/ osada, nowożytność
111.	Wągsty	19-65	X	14	---	1/ ślad osadnictwa, późne średniowiecze 2/ osada, nowożytność
112.	Wągsty	19-65	XI	15	---	1/ ślad osadnictwa, wczesna epoka żelaza 2/ ślad osadnictwa, nowożytność

EWIDENCJA ZABYTKÓW GMINY KOLNO
WYKAZ STANOWISK ARCHEOLOGICZNYCH



113.	Wągsty	19-65	XII	16	---	1/ ślad osadnictwa, późne średniowiecze 2/ osada, nowożytność
114.	Wągsty	19-65	XIII	17	---	1/ ślad osadnictwa, epoka kamienia 2/ ślad osadnictwa, epoka brązu 3/ ślad osadnictwa, wczesna epoka żelaza 4/ ślad osadnictwa, późne średniowiecze 5/ ślad osadnictwa, nowożytność
115.	Wągsty	19-65	XIV	18	---	osada, wczesna epoka żelaza
116.	Wągsty	19-65	XV	19	---	ślad osadnictwa, epoka kamienia
117.	Wągsty	19-65	XVI	20	---	osada, wczesne średniowiecze
118.	Wągsty	19-65	XVII	57	---	1/ osada, późne średniowiecze 2/ osada, nowożytność
119.	Wójtowo	19-65	I	41	---	1/ osada, późne średniowiecze 2/ ślad osadnictwa, nowożytność
120.	Wójtowo	19-65	II	42	---	1/ osada, wczesne średniowiecze 2/ ślad osadnictwa, nowożytność

EWIDENCJA ZABYTKÓW GMINY KOLNO
WYKAZ STANOWISK ARCHEOLOGICZNYCH



121.	Wójtowo	19-65	III	45	---	1/ osada, późne średniowiecze 2/ osada, nowożytność
122.	Wójtowo	19-65	IV	46	---	1/ osada, późne średniowiecze 2/ osada, nowożytność
123.	Wójtowo	19-65	V	47	---	1/ osada, późne średniowiecze 2/ osada, nowożytność
124.	Wójtowo	19-65	VI	48	---	1/ ślad osadnictwa, późne średniowiecze 2/ osada, nowożytność
125.	Wójtowo	19-65	VII	50	---	1/ ślad osadnictwa, epoka kamienia 2/ ślad osadnictwa, epoka brązu 3/ ślad osadnictwa, wczesna epoka żelaza 4/ ślad osadnictwa, późne średniowiecze 5/ osada, nowożytność
126.	Wójtowo	19-65	VIII	51	---	1/ ślad osadnictwa, późne średniowiecze 2/ osada, nowożytność
127.	Wójtowo	19-65	IX	52	---	ślad osadnictwa, epoka kamienia

EWIDENCJA ZABYTKÓW GMINY KOLNO
WYKAZ STANOWISK ARCHEOLOGICZNYCH



128.	Wójtowo	19-65	X	58	---	1/ ślad osadnictwa, pradzieje 2/ ślad osadnictwa, nowożytność
129.	Wysoka Dąbrowa	19-66	I	28	---	ślad osadnictwa, późne średniowiecze
130.	Wysoka Dąbrowa	19-66	II	29	---	ślad osadnictwa, nowożytność
131.	Wysoka Dąbrowa	19-66	III	30	---	osada, nowożytność
132.	Wysoka Dąbrowa	19-65	IV	43	---	1/ osada, wczesna epoka żelaza 2/ ślad osadnictwa, nowożytność
133.	Wysoka Dąbrowa	19-65	V	44	---	1/ ślad osadnictwa, wczesna epoka żelaza 2/ ślad osadnictwa, nowożytność

Sporządzono na podstawie materiałów z archiwum WUOZ Olsztyn; lokalizacja, określenie funkcji i chronologii stanowiska podana za autorem badań.

GEZ NR A-1

KARTA ADRESOWA STANOWISKA ARCHEOLOGICZNEGO

3. Miejscowość:

BĘSIA

1. Zabytek: 1/ osada, 2/ osada

2. Czas powstania: 1/ późne średniowiecze, 2/ nowożytność

4. Adres: AZP 20-67, st. I/6

5. Przynależność administracyjna:

województwo: warmińsko-mazurskie

powiat: olsztyński

gmina: Kolno

6. Formy ochrony:

Rejestr zabytków: nie

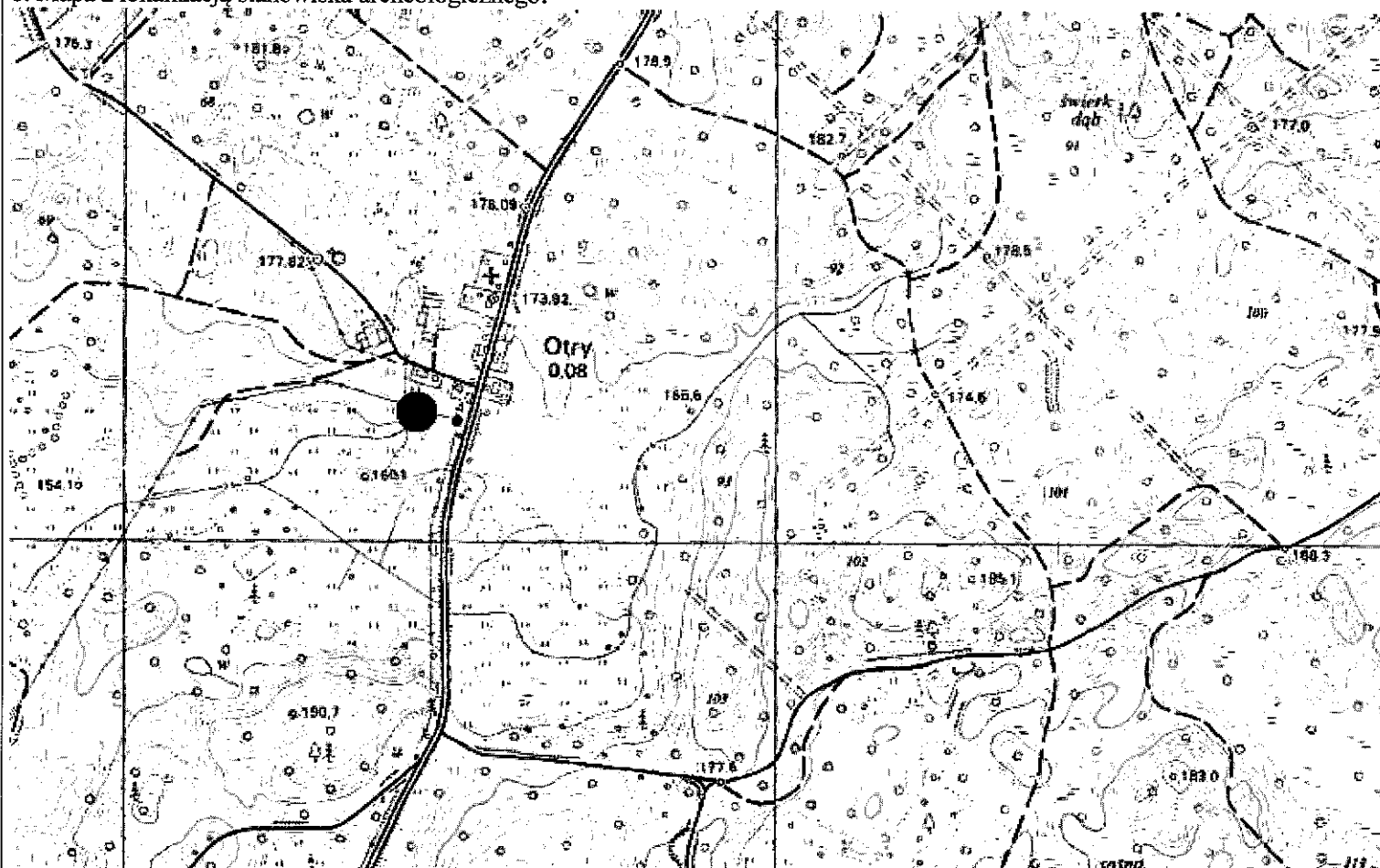
MPZP:

7. Opracowanie karty (autor, data i podpis):

Dr hab. Maciej Karczewski, 10.06.2016 r.

(na podstawie materiałów z archiwum WUOZ; lokalizacja, określenie funkcji i chronologii stanowiska podana za autorem badań)

8. Mapa z lokalizacją stanowiska archeologicznego:



GEZ NR A-2	KARTA ADRESOWA STANOWISKA ARCHEOLOGICZNEGO		3. Miejscowość: BĘSIA
1. Zabytek: znalezisko luźne		2. Czas powstania: wczesna epoka żelaza	4. Adres: AZP 20-66, st. II/1
8. Mapa z lokalizacją stanowiska archeologicznego: <div style="border: 1px solid black; padding: 20px; text-align: center;">Stanowisko archiwalne. Lokalizacja w terenie nieznana.</div>			5. Przynależność administracyjna: województwo: warmińsko-mazurskie powiat: olsztyński gmina: Kolno
			6. Formy ochrony: Rejestr zabytków: nie MPZP:
			7. Opracowanie karty (autor, data i podpis): Dr hab. Maciej Karczewski, 10.06.2016 r. (na podstawie materiałów z archiwum WUOZ; lokalizacja, określenie funkcji i chronologii stanowiska podana za autorem badań)

GEZ NR A-3	KARTA ADRESOWA STANOWISKA ARCHEOLOGICZNEGO		3. Miejscowość: BĘSIA
1. Zabytek: kopiec		2. Czas powstania: wczesne średniowiecze	4. Adres: AZP 20-66, st. III/2
8. Mapa z lokalizacją stanowiska archeologicznego: <div style="border: 1px solid black; padding: 20px; text-align: center;">Stanowisko archiwalne. Lokalizacja w terenie nieznaną.</div>			5. Przynależność administracyjna: województwo: warmińsko-mazurskie powiat: olsztyński gmina: Kolno
			6. Formy ochrony: Rejestr zabytków: nie MPZP:
			7. Opracowanie karty (autor, data i podpis): Dr hab. Maciej Karczewski, 10.06.2016 r. (na podstawie materiałów z archiwum WUOZ; lokalizacja, określenie funkcji i chronologii stanowiska podana za autorem badań)

GEZ NR A-4	KARTA ADRESOWA STANOWISKA ARCHEOLOGICZNEGO		3. Miejscowość:
1. Zabytek: znalezisko luźne		2. Czas powstania: okres wędrówek ludów	BĘSIA
8. Mapa z lokalizacją stanowiska archeologicznego:			4. Adres: AZP 20-66, st. IV/3
<p>Stanowisko archiwalne. Lokalizacja w terenie nieznana.</p>			5. Przynależność administracyjna: województwo: warmińsko-mazurskie powiat: olsztyński gmina: Kolno
			6. Formy ochrony: Rejestr zabytków: nie MPZP:
			7. Opracowanie karty (autor, data i podpis): Dr hab. Maciej Karczewski, 10.06.2016 r. (na podstawie materiałów z archiwum WUOZ; lokalizacja, określenie funkcji i chronologii stanowiska podana za autorem badań)

GEZ NR A-5	KARTA ADRESOWA STANOWISKA ARCHEOLOGICZNEGO		3. Miejscowość: BĘSIA
1. Zabytek: znalezisko luźne		2. Czas powstania: wczesne średniowiecze	4. Adres: AZP 20-66, st. V/4
8. Mapa z lokalizacją stanowiska archeologicznego: <div style="border: 1px solid black; padding: 20px; text-align: center;">Stanowisko archiwalne. Lokalizacja w terenie nieznana.</div>			5. Przynależność administracyjna: województwo: warmińsko-mazurskie powiat: olsztyński gmina: Kolno
			6. Formy ochrony: Rejestr zabytków: nie MPZP:
			7. Opracowanie karty (autor, data i podpis): Dr hab. Maciej Karczewski, 10.06.2016 r. (na podstawie materiałów z archiwum WUOZ; lokalizacja, określenie funkcji i chronologii stanowiska podana za autorem badań)

GEZ NR A-6

KARTA ADRESOWA STANOWISKA ARCHEOLOGICZNEGO

3. Miejscowość:

GÓRKOWO

1. Zabytek: dworek

2. Czas powstania: nowożytność

4. Adres: AZP 19-65, st. I/49

5. Przynależność administracyjna:

województwo: warmińsko-mazurskie

powiat: olsztyński

gmina: Kolno

6. Formy ochrony:

Rejestr zabytków: nie

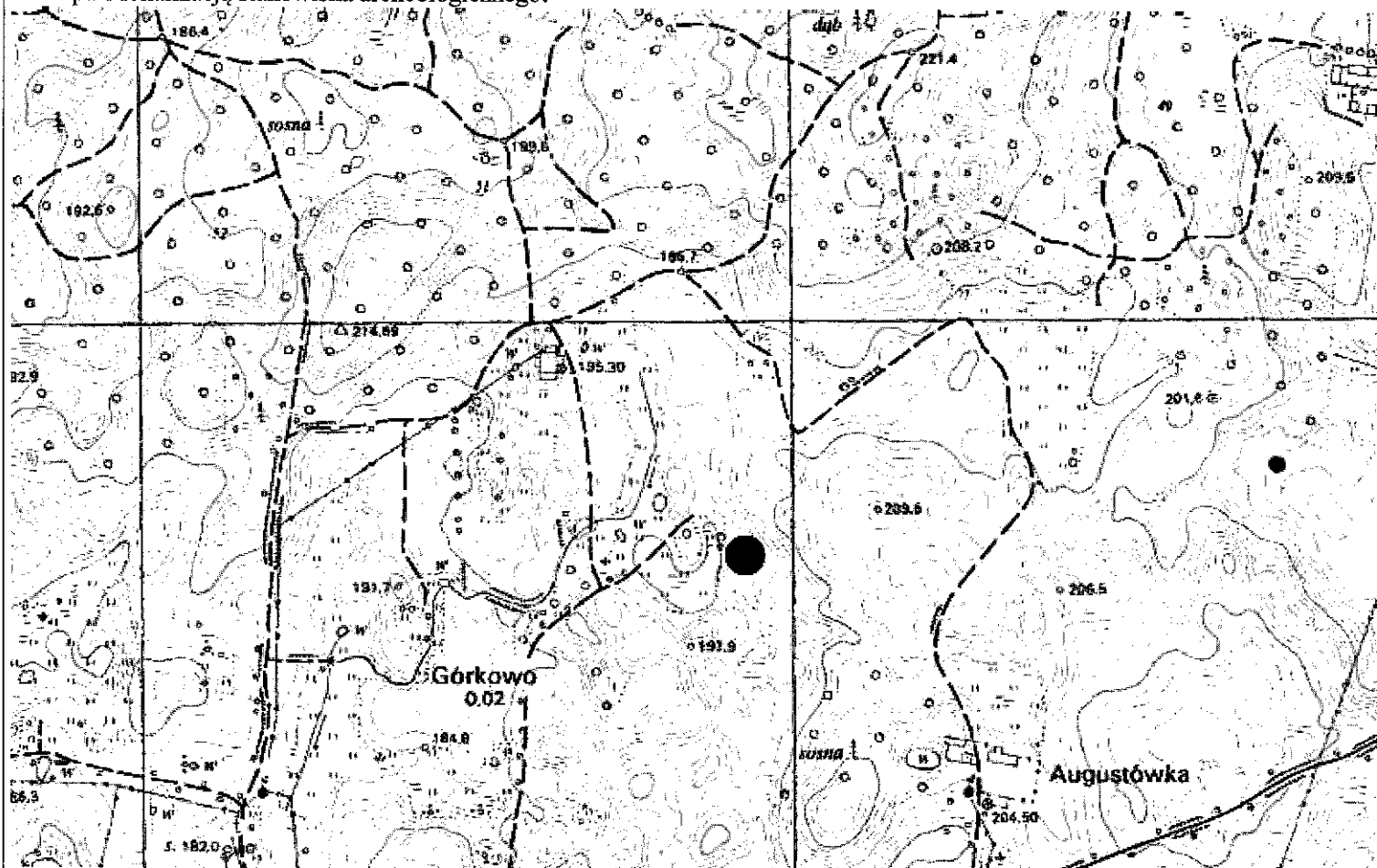
MPZP:

7. Opracowanie karty (autor, data i podpis):

Dr hab. Maciej Karczewski, 10.06.2016 r.

(na podstawie materiałów z archiwum WUOZ; lokalizacja, określenie funkcji i chronologii stanowiska podana za autorem badań)

8. Mapa z lokalizacją stanowiska archeologicznego:



GEZ NR A-7

KARTA ADRESOWA STANOWISKA ARCHEOLOGICZNEGO

3. Miejscowość:

GÓRKOWO

1. Zabytek: 1/ ślad osadnictwa, 2/ osada

2. Czas powstania: 1/ późne średniowiecze, 2/ nowożytność

4. Adres: AZP 20-65, st. II/10

5. Przynależność administracyjna:

województwo: warmińsko-mazurskie

powiat: olsztyński

gmina: Kolno

6. Formy ochrony:

Rejestr zabytków: nie

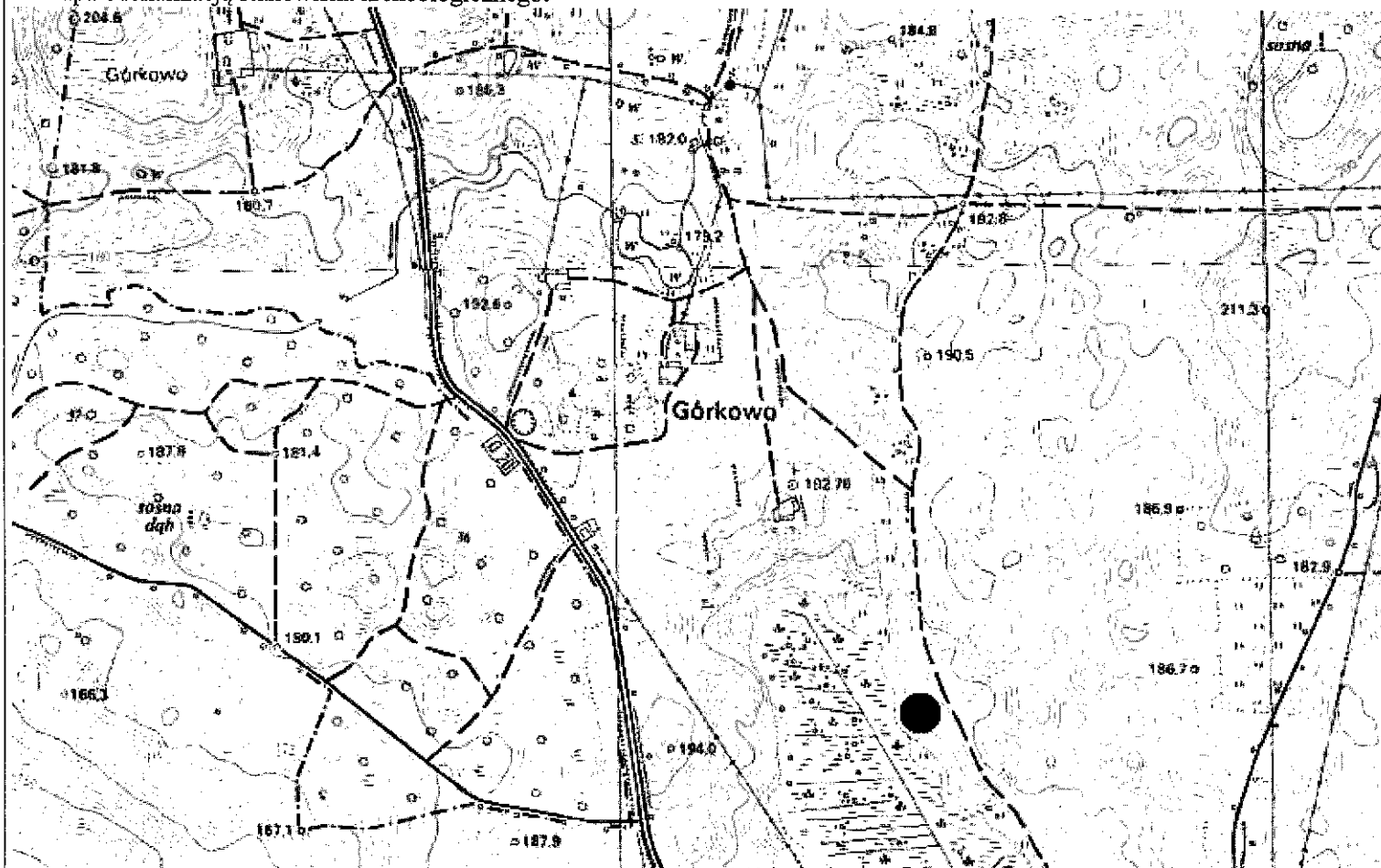
MPZP:

7. Opracowanie karty (autor, data i podpis):

Dr hab. Maciej Karczewski, 10.06.2016 r.

(na podstawie materiałów z archiwum WUOZ; lokalizacja, określenie funkcji i chronologii stanowiska podana za autorem badań)

8. Mapa z lokalizacją stanowiska archeologicznego:



GEZ NR A-8

KARTA ADRESOWA STANOWISKA ARCHEOLOGICZNEGO

3. Miejscowość:

GÓRKOWO

1. Zabytek: osada

2. Czas powstania: nowożytność

4. Adres: AZP 20-65, st. III/11

5. Przynależność administracyjna:

województwo: warmińsko-mazurskie

powiat: olsztyński

gmina: Kolno

6. Formy ochrony:

Rejestr zabytków: nie

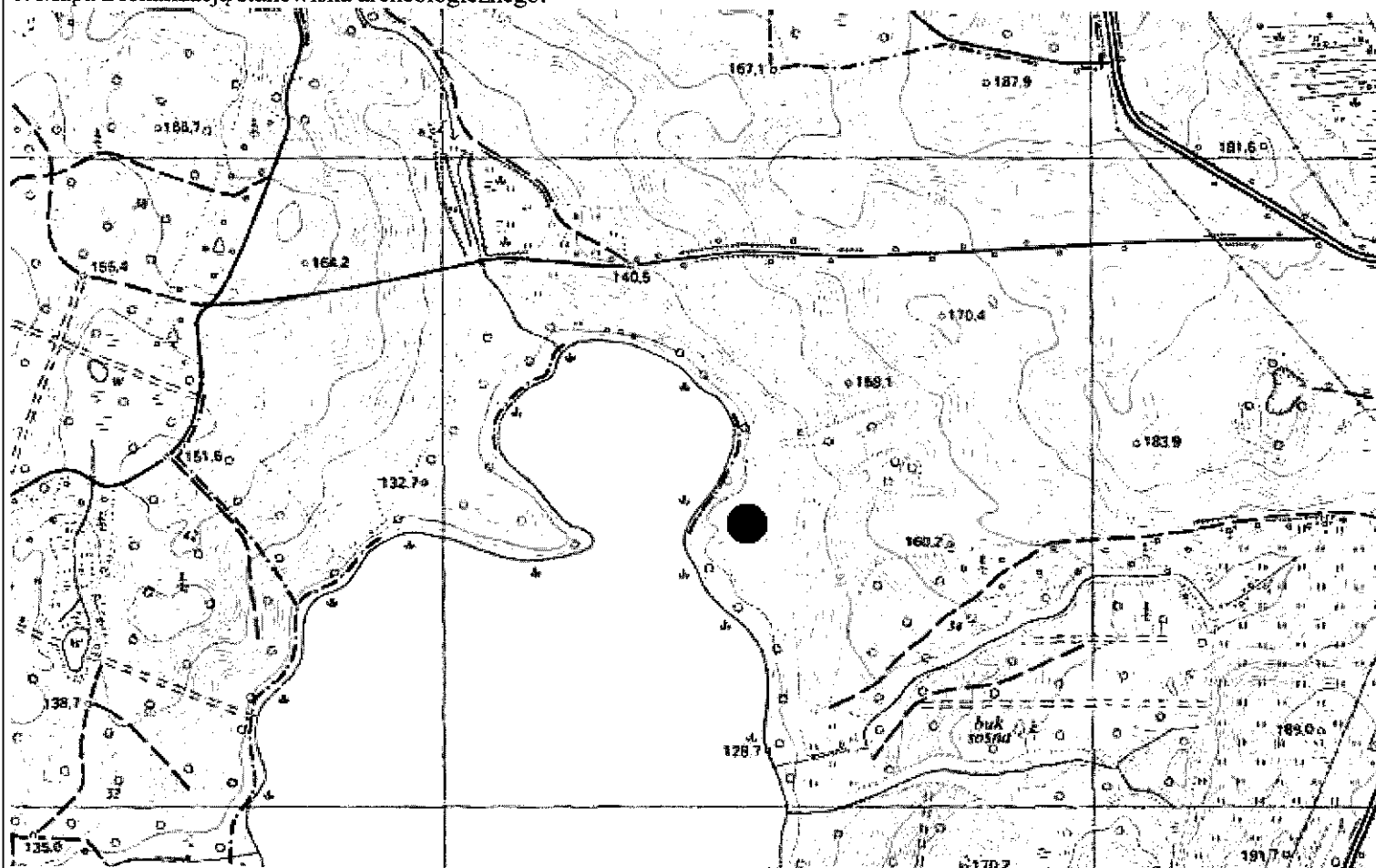
MPZP:

7. Opracowanie karty (autor, data i podpis):

Dr hab. Maciej Karczewski, 10.06.2016 r.

(na podstawie materiałów z archiwum WUOZ; lokalizacja, określenie funkcji i chronologii stanowiska podana za autorem badań)

8. Mapa z lokalizacją stanowiska archeologicznego:



GEZ NR A-9

KARTA ADRESOWA STANOWISKA ARCHEOLOGICZNEGO

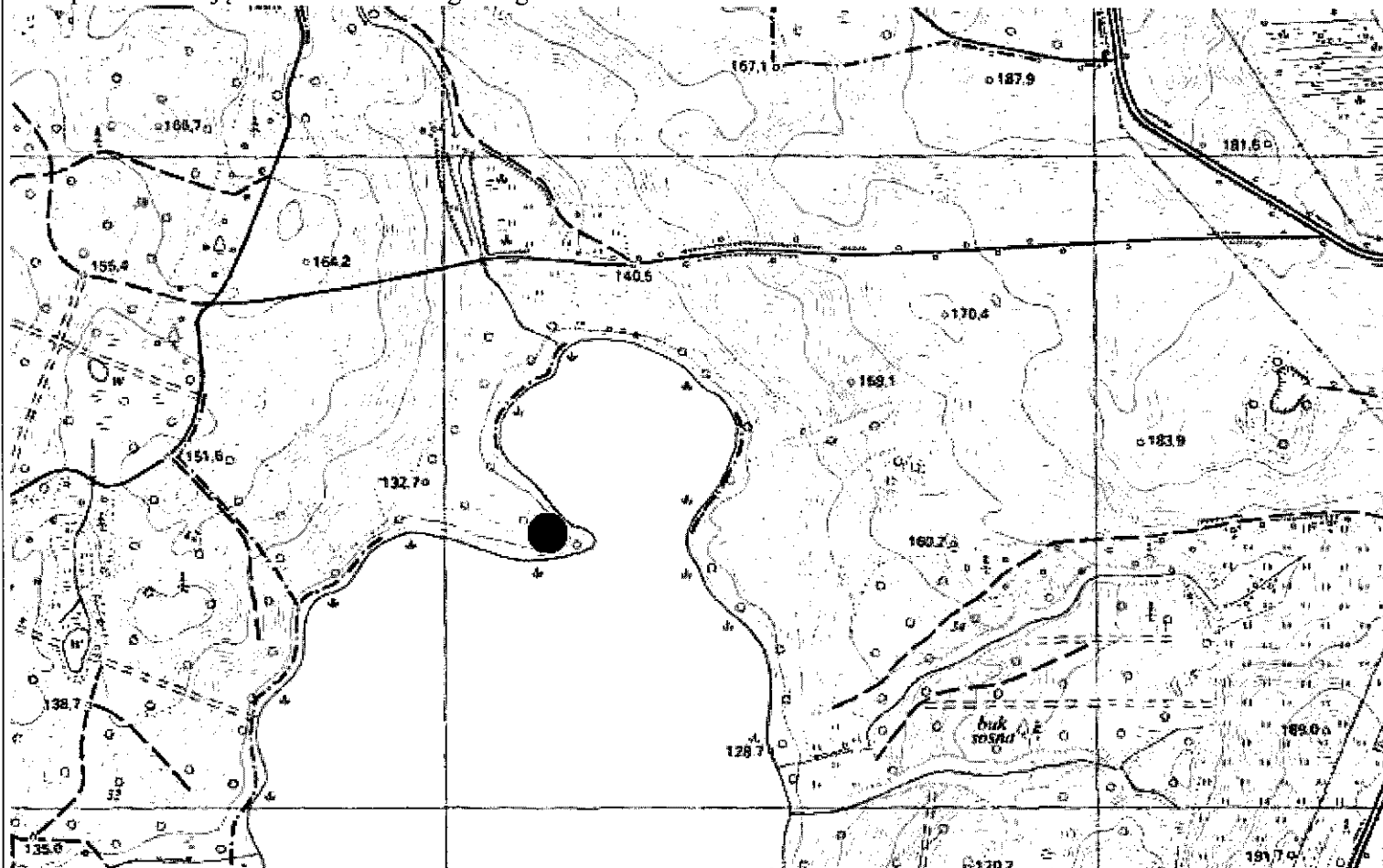
3. Miejscowość:

GÓRKOWO

1. Zabytek: 1/ osada, 2/ osada

2. Czas powstania: 1/ późne średniowiecze, 2/ nowożytność

8. Mapa z lokalizacją stanowiska archeologicznego:



4. Adres: AZP 20-65, st. IV/12

5. Przynależność administracyjna:

województwo: warmińsko-mazurskie

powiat: olsztyński

gmina: Kolno

6. Formy ochrony:

Rejestr zabytków: nie

MPZP:

7. Opracowanie karty (autor, data i podpis):

Dr hab. Maciej Karczewski, 10.06.2016 r.

(na podstawie materiałów z archiwum WUOZ; lokalizacja, określenie funkcji i chronologii stanowiska podana za autorem badań)

GEZ NR A-10	KARTA ADRESOWA STANOWISKA ARCHEOLOGICZNEGO		3. Miejscowość: GÓRKOWO
1. Zabytek: funkcja nieznana		2. Czas powstania: nieokreślona	4. Adres: AZP 20-65, st. V/32
8. Mapa z lokalizacją stanowiska archeologicznego: <div style="border: 1px solid black; padding: 20px; text-align: center;">Stanowisko o nieznannej lokalizacji.</div>			5. Przynależność administracyjna: województwo: warmińsko-mazurskie powiat: olsztyński gmina: Kolno
			6. Formy ochrony: Rejestr zabytków: nie MPZP:
			7. Opracowanie karty (autor, data i podpis): Dr hab. Maciej Karczewski, 10.06.2016 r. (na podstawie materiałów z archiwum WUOZ; lokalizacja, określenie funkcji i chronologii stanowiska podana za autorem badań)

GEZ NR A-11	KARTA ADRESOWA STANOWISKA ARCHEOLOGICZNEGO		3. Miejscowość:
1. Zabytek: cmentarzysko		2. Czas powstania: wczesna epoka żelaza	KABINY
8. Mapa z lokalizacją stanowiska archeologicznego:			4. Adres: AZP 19-66, st. I/2
Stanowisko archiwalne. Lokalizacja w terenie nieznana.			5. Przynależność administracyjna: województwo: warmińsko-mazurskie powiat: olsztyński gmina: Kolno
			6. Formy ochrony: Rejestr zabytków: nie MPZP:
			7. Opracowanie karty (autor, data i podpis): Dr hab. Maciej Karczewski, 10.06.2016 r. (na podstawie materiałów z archiwum WUOZ; lokalizacja, określenie funkcji i chronologii stanowiska podana za autorem badań)

GEZ NR A-12	KARTA ADRESOWA STANOWISKA ARCHEOLOGICZNEGO		3. Miejscowość: KABINY
1. Zabytek: cmentarzysko		2. Czas powstania: wczesna epoka żelaza	4. Adres: AZP 19-66, st. II/35
8. Mapa z lokalizacją stanowiska archeologicznego: <div style="border: 1px solid black; padding: 20px; text-align: center;">Stanowisko archiwalne. Lokalizacja w terenie nieznana.</div>			5. Przynależność administracyjna: województwo: warmińsko-mazurskie powiat: olsztyński gmina: Kolno
			6. Formy ochrony: Rejestr zabytków: nie MPZP: 7. Opracowanie karty (autor, data i podpis): Dr hab. Maciej Karczewski, 10.06.2016 r. (na podstawie materiałów z archiwum WUOZ; lokalizacja, określenie funkcji i chronologii stanowiska podana za autorem badań)

GEZ NR A-13

KARTA ADRESOWA STANOWISKA ARCHEOLOGICZNEGO

3. Miejscowość:

KABINY

1. Zabytek: ślad osadnictwa

2. Czas powstania: nowożytność

4. Adres: AZP 19-66, st. III/36

5. Przynależność administracyjna:

województwo: warmińsko-mazurskie

powiat: olsztyński

gmina: Kolno

6. Formy ochrony:

Rejestr zabytków: nie

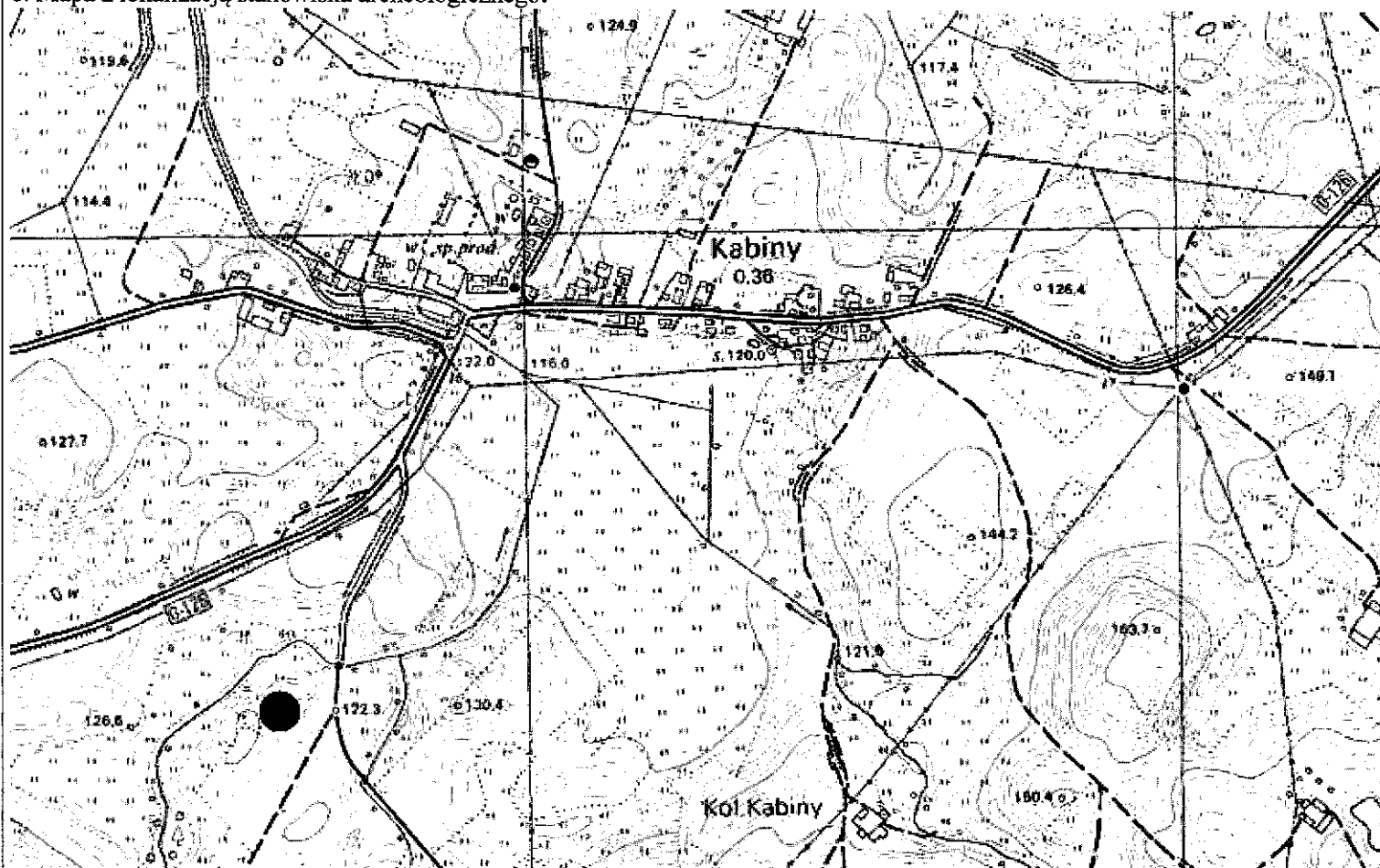
MPZP:

7. Opracowanie karty (autor, data i podpis):

Dr hab. Maciej Karczewski, 10.06.2016 r.

(na podstawie materiałów z archiwum WUOZ; lokalizacja, określenie funkcji i chronologii stanowiska podana za autorem badań)

8. Mapa z lokalizacją stanowiska archeologicznego:



GEZ NR A-14

KARTA ADRESOWA STANOWISKA ARCHEOLOGICZNEGO

3. Miejscowość:

KABINY

1. Zabytek: ślad osadnictwa

2. Czas powstania: nowożytność

4. Adres: AZP 20-66, st. IV/6

5. Przynależność administracyjna:

województwo: warmińsko-mazurskie

powiat: olsztyński

gmina: Kolno

6. Formy ochrony:

Rejestr zabytków: nie

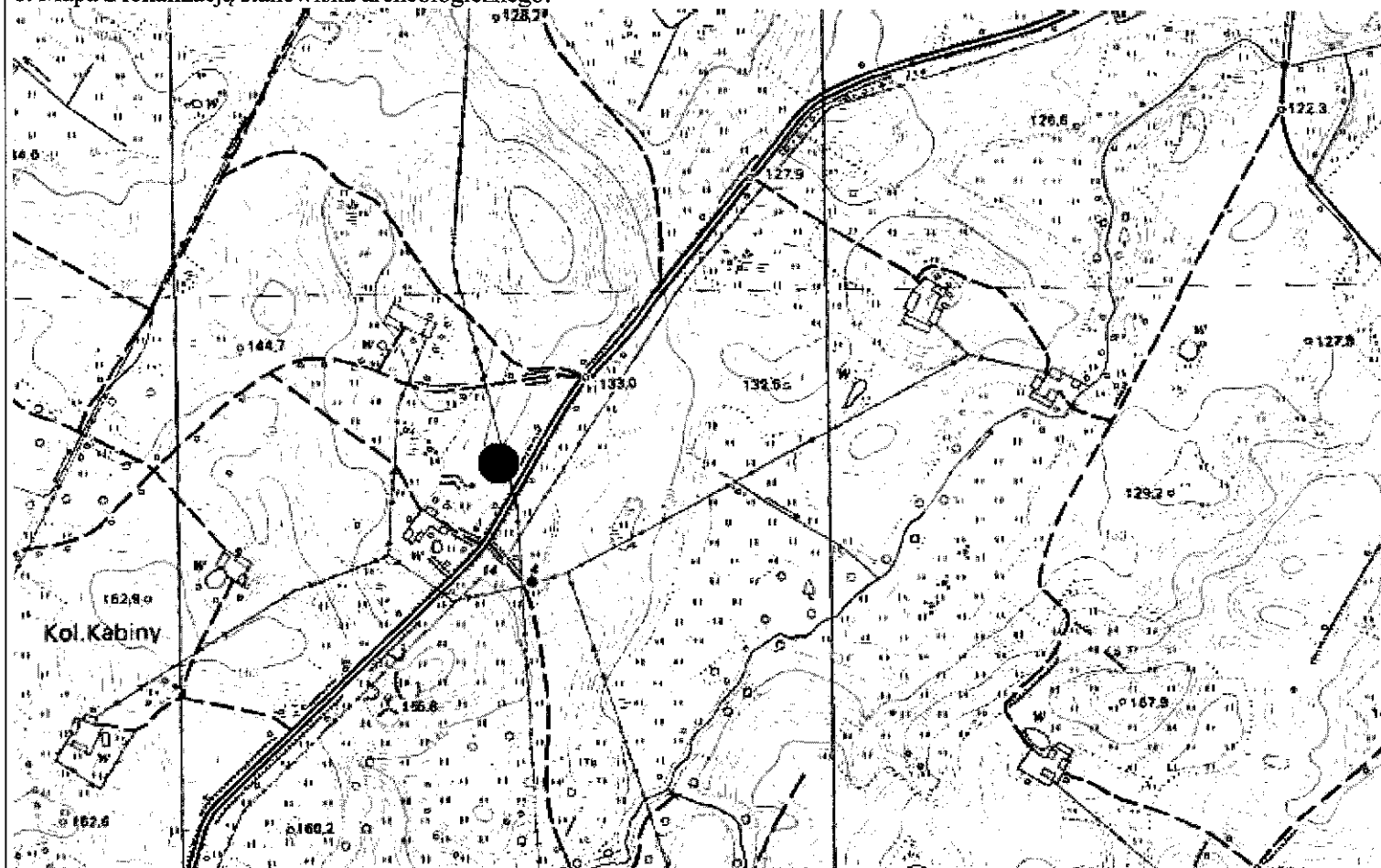
MPZP:

7. Opracowanie karty (autor, data i podpis):

Dr hab. Maciej Karczewski, 10.06.2016 r.

(na podstawie materiałów z archiwum WUOZ; lokalizacja, określenie funkcji i chronologii stanowiska podana za autorem badań)

8. Mapa z lokalizacją stanowiska archeologicznego:



GEZ NR A-15

KARTA ADRESOWA STANOWISKA ARCHEOLOGICZNEGO

3. Miejscowość:

KABINY

1. Zabytek: ślad osadnictwa

2. Czas powstania: nowożytność

4. Adres: AZP 20-66, st. V/7

5. Przynależność administracyjna:

województwo: warmińsko-mazurskie

powiat: olsztyński

gmina: Kolno

6. Formy ochrony:

Rejestr zabytków: nie

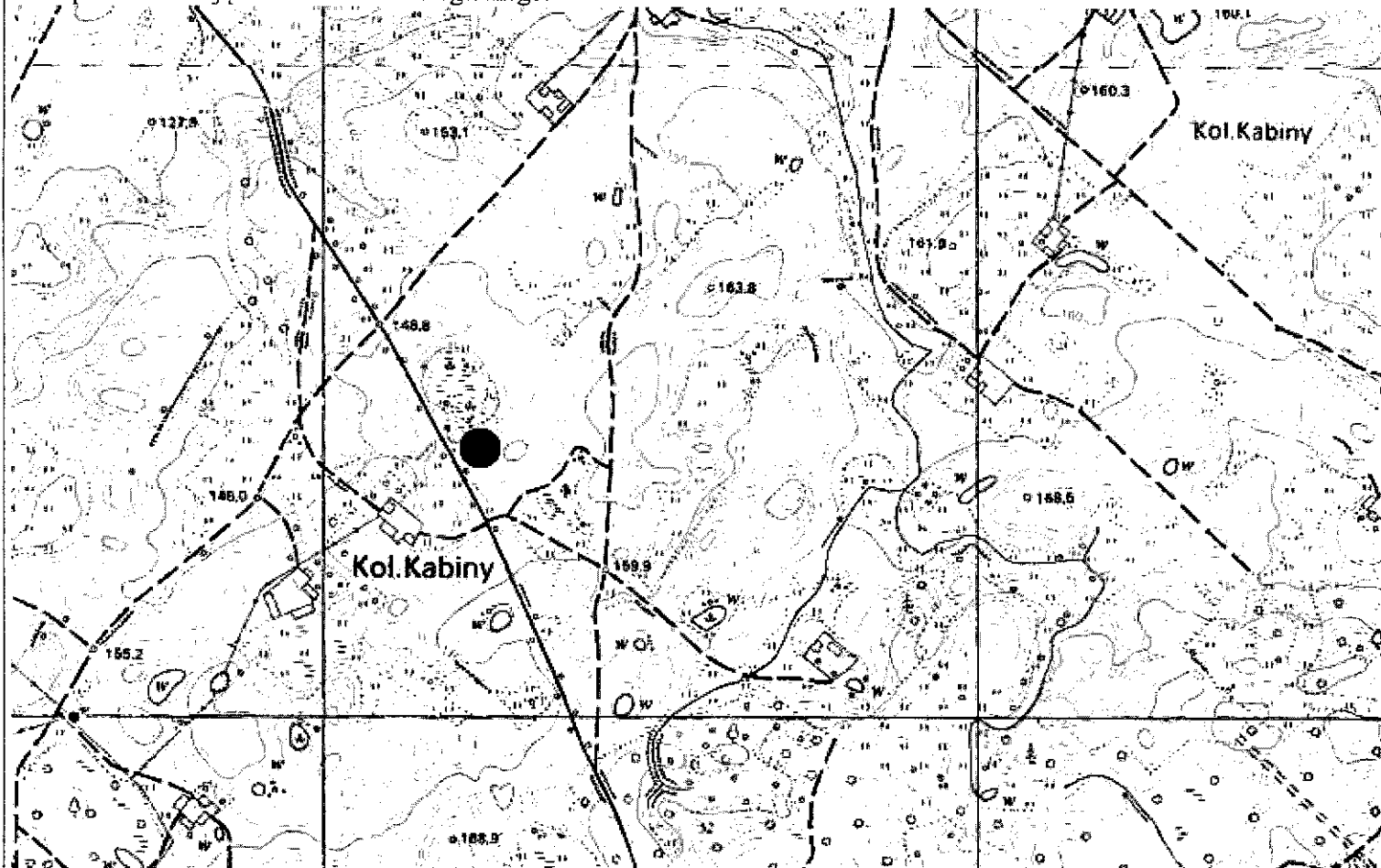
MPZP:

7. Opracowanie karty (autor, data i podpis):

Dr hab. Maciej Karczewski, 10.06.2016 r.

(na podstawie materiałów z archiwum WUOZ; lokalizacja, określenie funkcji i chronologii stanowiska podana za autorem badań)

8. Mapa z lokalizacją stanowiska archeologicznego:



GEZ NR A-16

KARTA ADRESOWA STANOWISKA ARCHEOLOGICZNEGO

3. Miejscowość:

KABINY

1. Zabytek: 1/ ślad osadnictwa, 2/ ślad osadnictwa

2. Czas powstania: 1/ późne średniowiecze, 2/ nowożytność

4. Adres: AZP 20-66, st. VI/8

5. Przynależność administracyjna:

województwo: warmińsko-mazurskie

powiat: olsztyński

gmina: Kolno

6. Formy ochrony:

Rejestr zabytków: nie

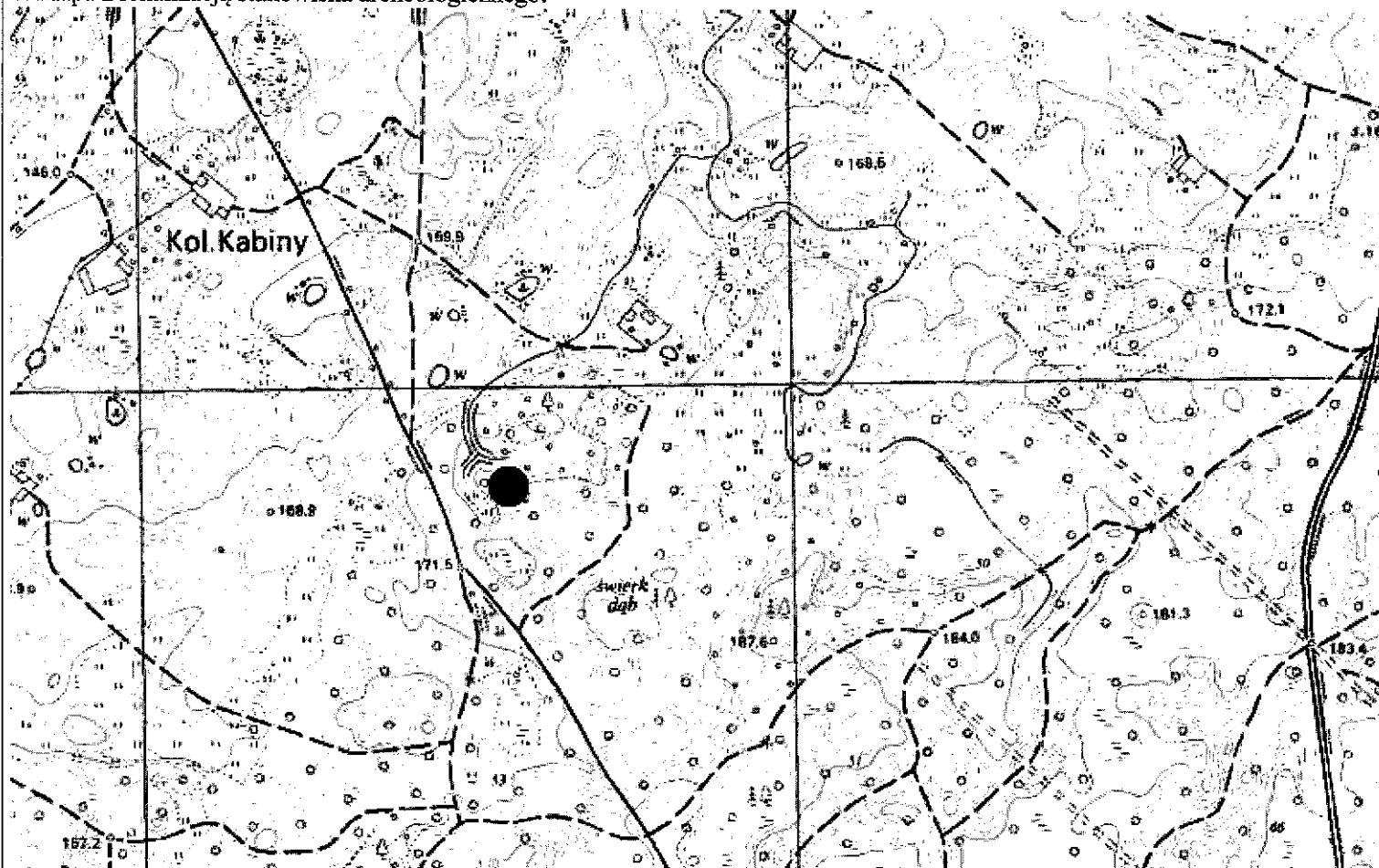
MPZP:

7. Opracowanie karty (autor, data i podpis):

Dr hab. Maciej Karczewski, 10.06.2016 r.

(na podstawie materiałów z archiwum WUOZ; lokalizacja, określenie funkcji i chronologii stanowiska podana za autorem badań)

8. Mapa z lokalizacją stanowiska archeologicznego:



GEZ NR A-17

KARTA ADRESOWA STANOWISKA ARCHEOLOGICZNEGO

3. Miejscowość:

KABINY

1. Zabytek: 1/ ślad osadnictwa, 2/ osada

2. Czas powstania: 1/ późne średniowiecze, 2/ nowożytność

4. Adres: AZP 20-66, st. VII/9

5. Przynależność administracyjna:

województwo: warmińsko-mazurskie

powiat: olsztyński

gmina: Kolno

6. Formy ochrony:

Rejestr zabytków: nie

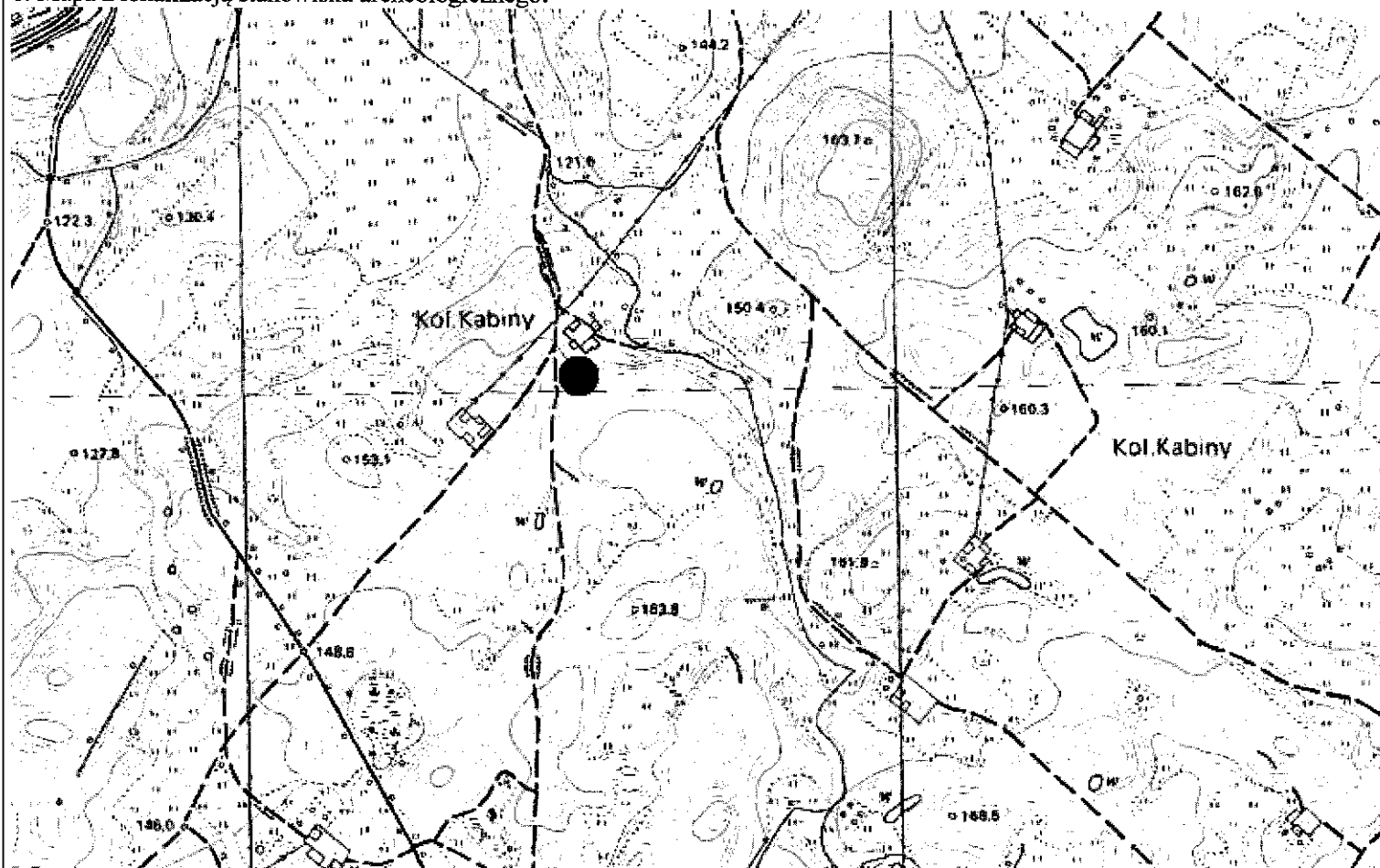
MPZP:

7. Opracowanie karty (autor, data i podpis):

Dr hab. Maciej Karczewski, 10.06.2016 r.

(na podstawie materiałów z archiwum WUOZ; lokalizacja, określenie funkcji i chronologii stanowiska podana za autorem badań)

8. Mapa z lokalizacją stanowiska archeologicznego:



GEZ NR A-18

KARTA ADRESOWA STANOWISKA ARCHEOLOGICZNEGO

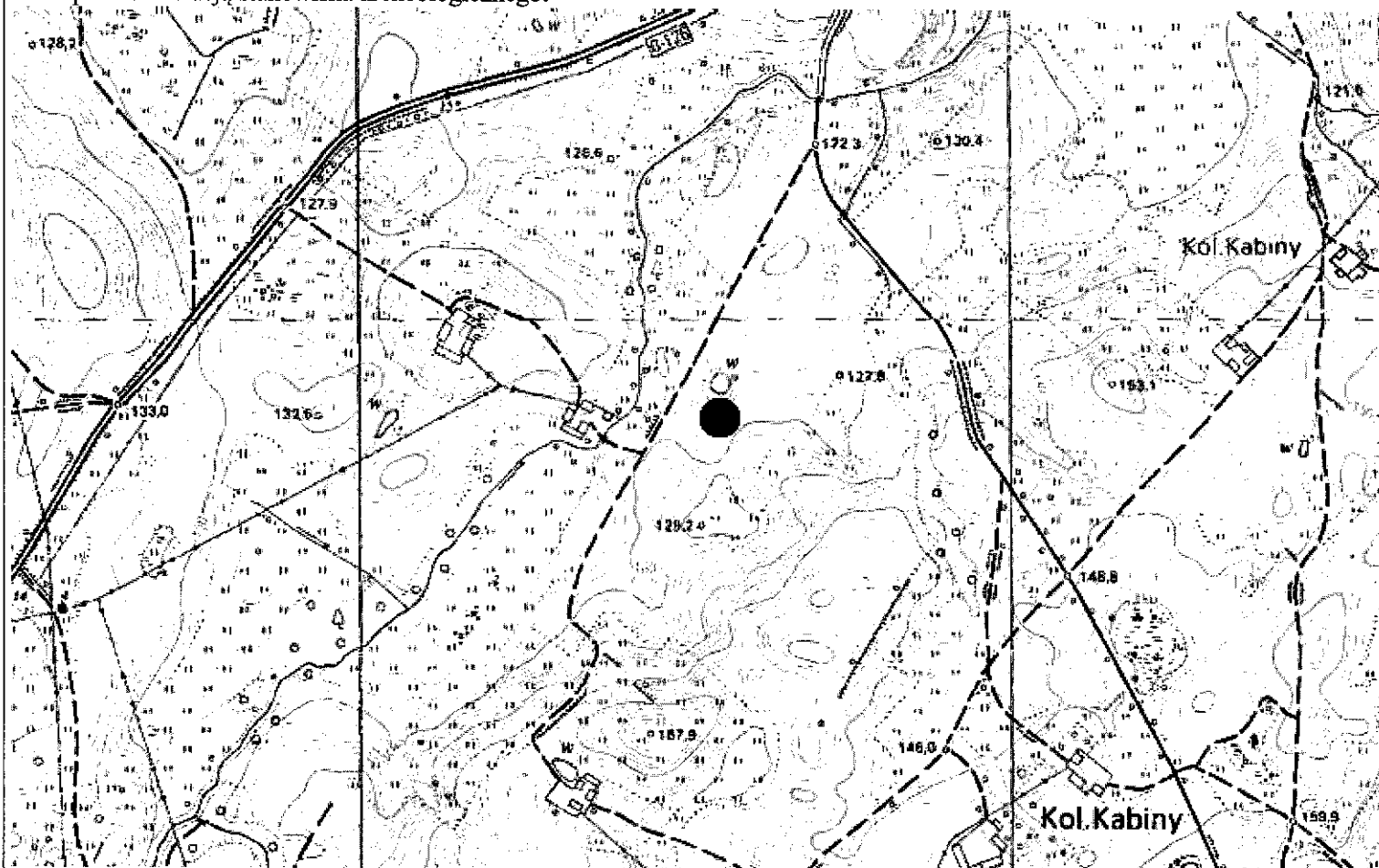
3. Miejscowość:

KABINY

1. Zabytek: 1/ ślad osadnictwa, 2/ osada

2. Czas powstania: 1/ późne średniowiecze, 2/ nowożytność

8. Mapa z lokalizacją stanowiska archeologicznego:



4. Adres: AZP 20-66, st. VIII/10

5. Przynależność administracyjna:

województwo: warmińsko-mazurskie

powiat: olsztyński

gmina: Kolno

6. Formy ochrony:

Rejestr zabytków: nie

MPZP:

7. Opracowanie karty (autor, data i podpis):

Dr hab. Maciej Karczewski, 10.06.2016 r.

(na podstawie materiałów z archiwum WUOZ; lokalizacja, określenie funkcji i chronologii stanowiska podana za autorem badań)

GEZ NR A-19

KARTA ADRESOWA STANOWISKA ARCHEOLOGICZNEGO

3. Miejscowość:

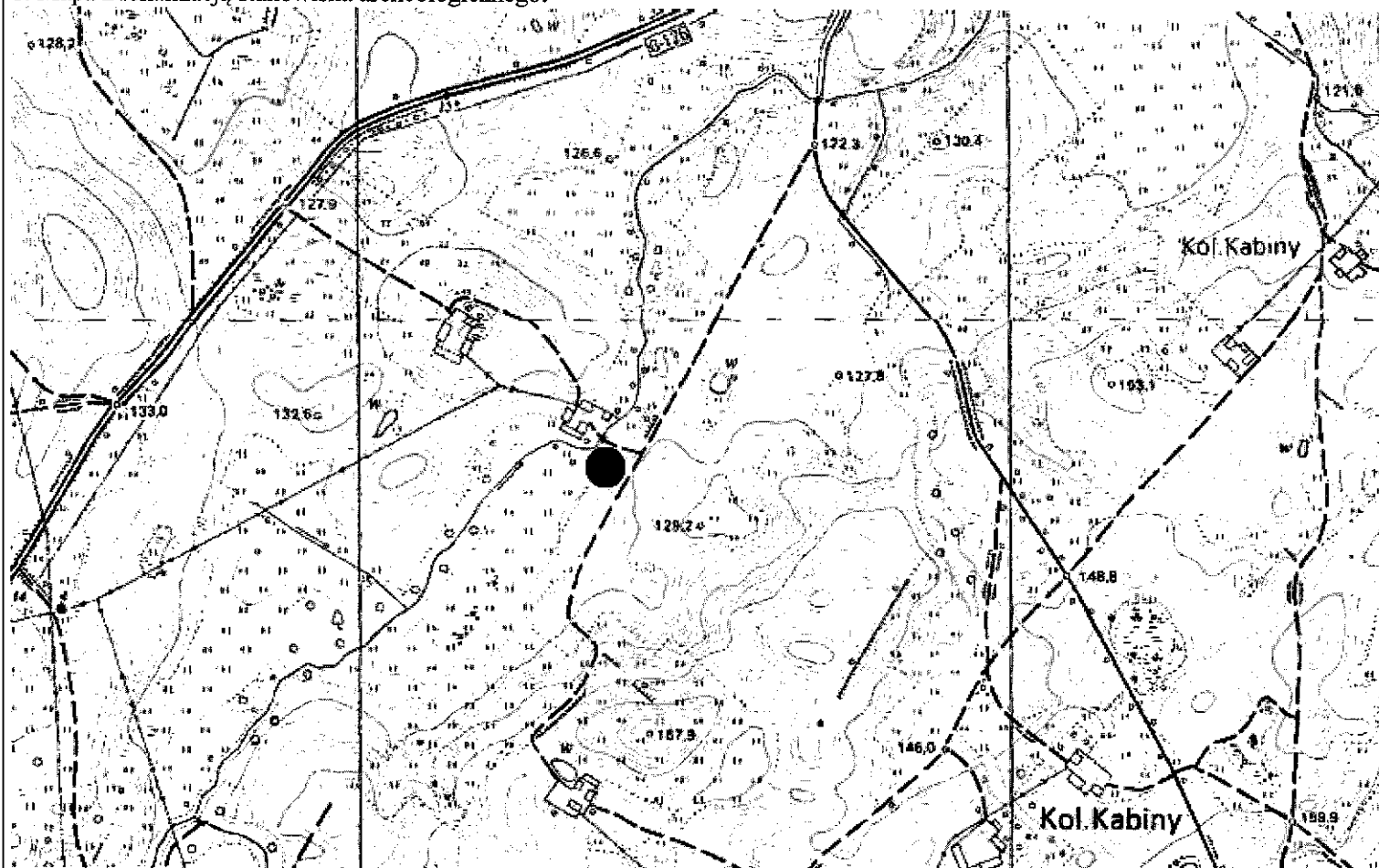
KABINY

1. Zabytek: ślad osadnictwa

2. Czas powstania: nowożytność

4. Adres: AZP 20-66, st. IX/11

8. Mapa z lokalizacją stanowiska archeologicznego:



5. Przynależność administracyjna:

województwo: warmińsko-mazurskie

powiat: olsztyński

gmina: Kolno

6. Formy ochrony:

Rejestr zabytków: nie

MPZP:

7. Opracowanie karty (autor, data i podpis):

Dr hab. Maciej Karczewski, 10.06.2016 r.

(na podstawie materiałów z archiwum WUOZ; lokalizacja, określenie funkcji i chronologii stanowiska podana za autorem badań)

GEZ NR A-20

KARTA ADRESOWA STANOWISKA ARCHEOLOGICZNEGO

3. Miejscowość:

KABINY

1. Zabytek: osada

2. Czas powstania: nowożytność

4. Adres: AZP 20-66, st. X/12

5. Przynależność administracyjna:

województwo: warmińsko-mazurskie

powiat: olsztyński

gmina: Kolno

6. Formy ochrony:

Rejestr zabytków: nie

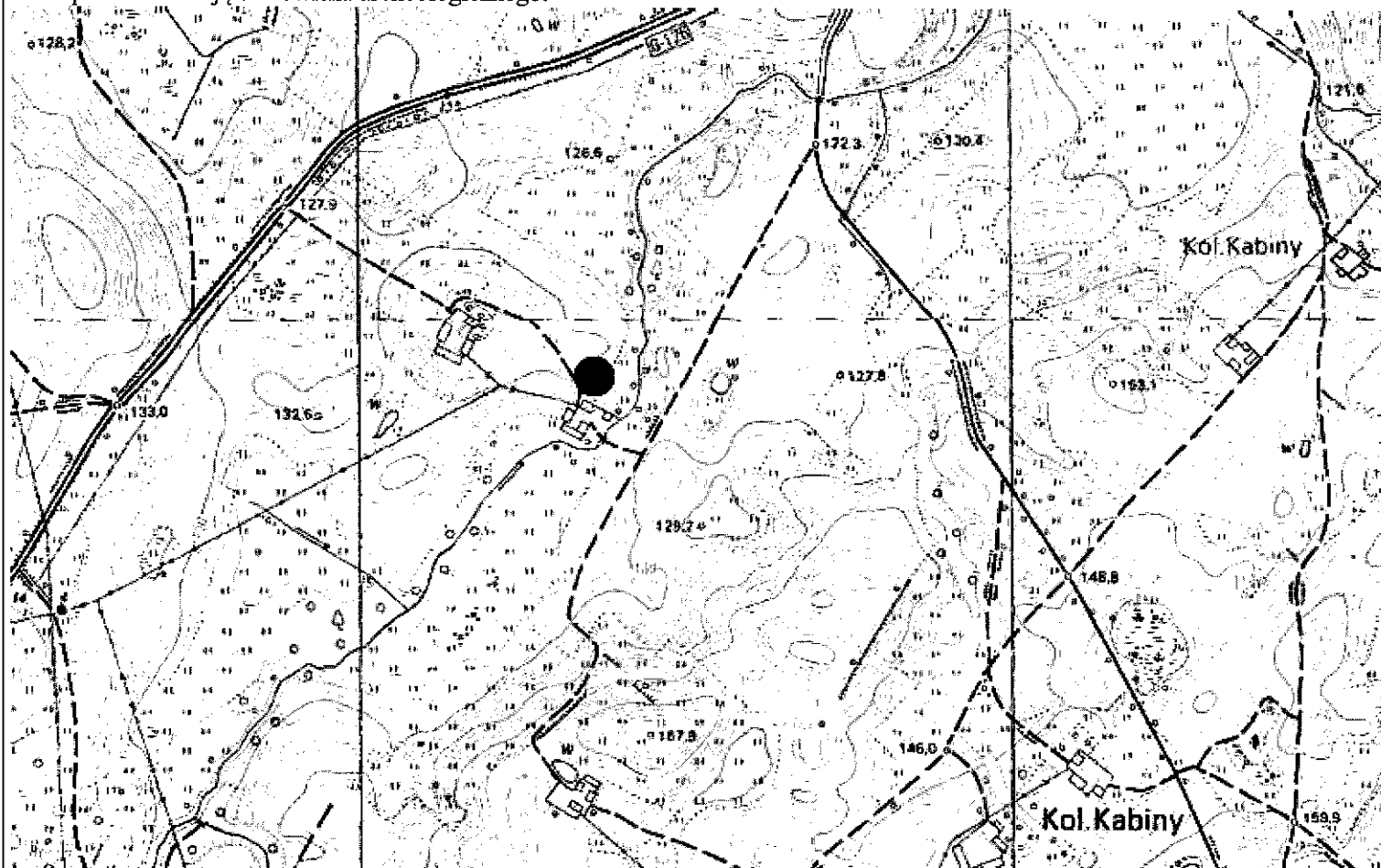
MPZP:

7. Opracowanie karty (autor, data i podpis):

Dr hab. Maciej Karczewski, 10.06.2016 r.

(na podstawie materiałów z archiwum WUOZ; lokalizacja, określenie funkcji i chronologii stanowiska podana za autorem badań)

8. Mapa z lokalizacją stanowiska archeologicznego:



GEZ NR A-21

KARTA ADRESOWA STANOWISKA ARCHEOLOGICZNEGO

3. Miejscowość:

KABINY

1. Zabytek: ślad osadnictwa

2. Czas powstania: nowożytność

4. Adres: AZP 20-66, st. XI/13

5. Przynależność administracyjna:

województwo: warmińsko-mazurskie

powiat: olsztyński

gmina: Kolno

6. Formy ochrony:

Rejestr zabytków: nie

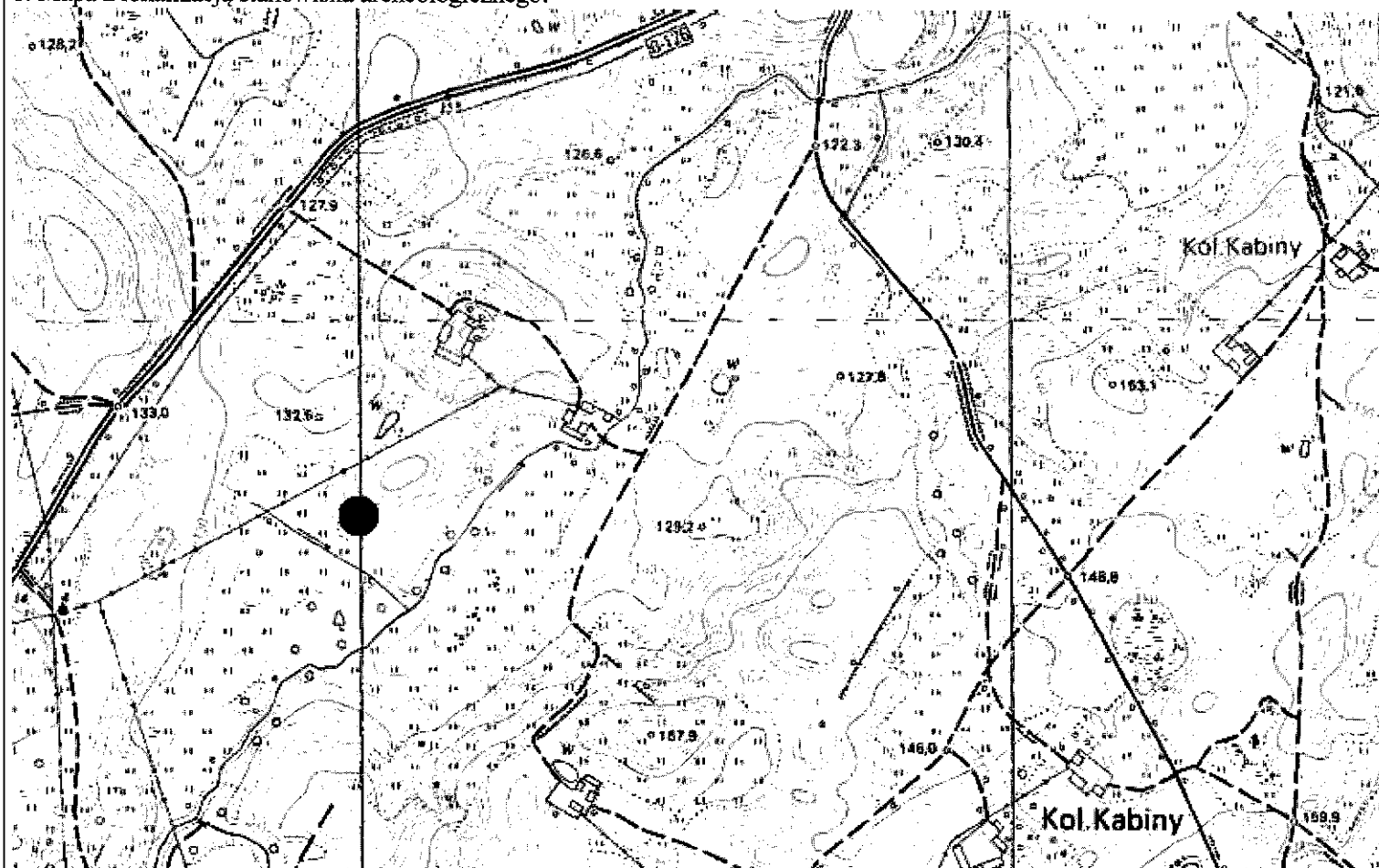
MPZP:

7. Opracowanie karty (autor, data i podpis):

Dr hab. Maciej Karczewski, 10.06.2016 r.

(na podstawie materiałów z archiwum WUOZ; lokalizacja, określenie funkcji i chronologii stanowiska podana za autorem badań)

8. Mapa z lokalizacją stanowiska archeologicznego:



GEZ NR A-22

KARTA ADRESOWA STANOWISKA ARCHEOLOGICZNEGO

3. Miejscowość:

KABINY

1. Zabytek: kurhan

2. Czas powstania: pradzieje

4. Adres: AZP 20-66, st. XII/24

5. Przynależność administracyjna:

województwo: warmińsko-mazurskie

powiat: olsztyński

gmina: Kolno

6. Formy ochrony:

Rejestr zabytków: nie

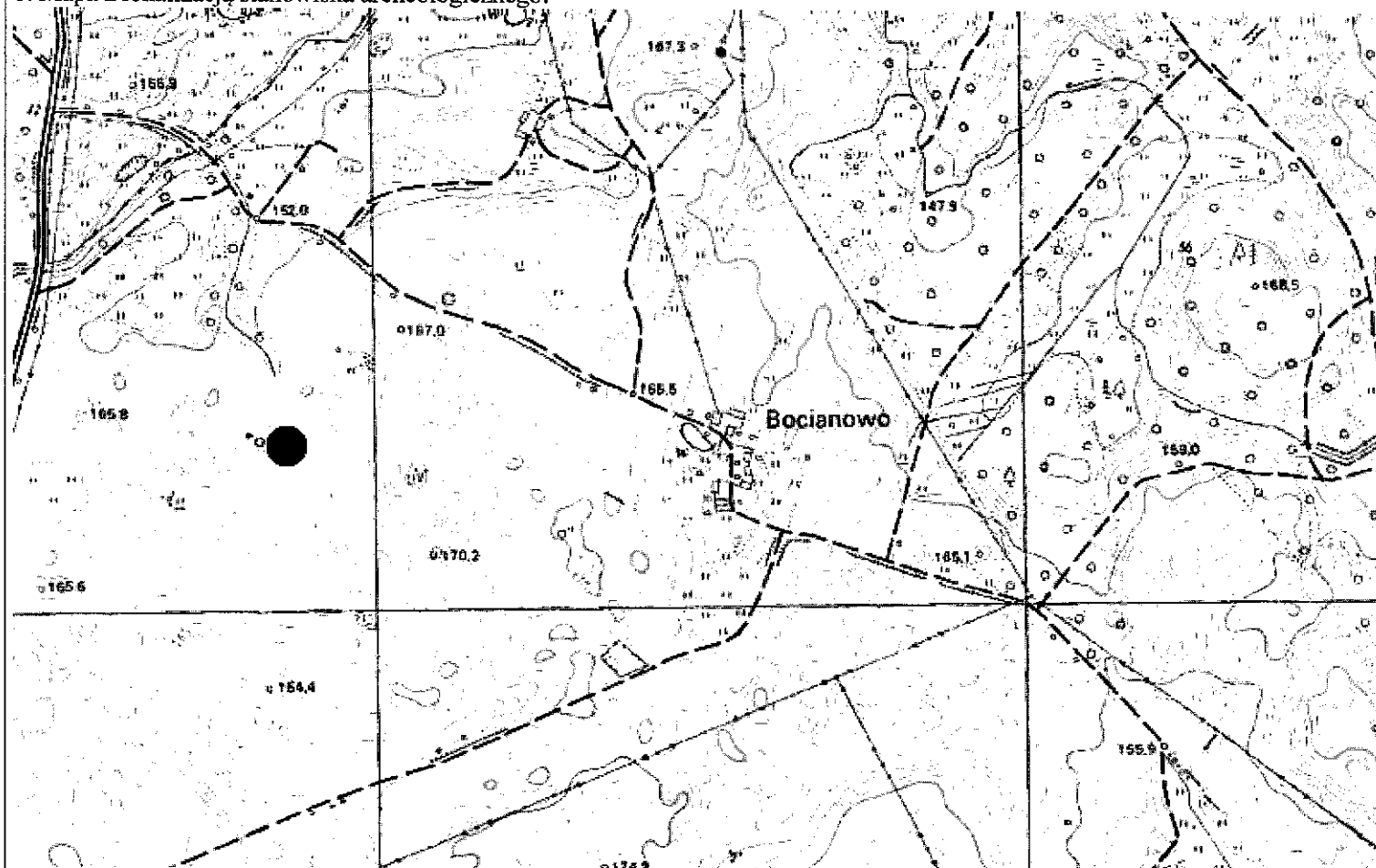
MPZP:

7. Opracowanie karty (autor, data i podpis):

Dr hab. Maciej Karczewski, 10.06.2016 r.

(na podstawie materiałów z archiwum WUOZ; lokalizacja, określenie funkcji i chronologii stanowiska podana za autorem badań)

8. Mapa z lokalizacją stanowiska archeologicznego:



GEZ NR A-23	KARTA ADRESOWA STANOWISKA ARCHEOLOGICZNEGO		3. Miejscowość: KOLNO
1. Zabytek: cmentarzysko		2. Czas powstania: wczesna epoka żelaza	4. Adres: AZP 19-66, st. I/1
8. Mapa z lokalizacją stanowiska archeologicznego: <div style="border: 1px solid black; padding: 20px; text-align: center;">Stanowisko archiwalne. Lokalizacja w terenie nieznana.</div>			5. Przynależność administracyjna: województwo: warmińsko-mazurskie powiat: olsztyński gmina: Kolno
			6. Formy ochrony: Rejestr zabytków: nie MPZP: 7. Opracowanie karty (autor, data i podpis): Dr hab. Maciej Karczewski, 10.06.2016 r. (na podstawie materiałów z archiwum WUOZ; lokalizacja, określenie funkcji i chronologii stanowiska podana za autorem badań)

GEZ NR A-24

KARTA ADRESOWA STANOWISKA ARCHEOLOGICZNEGO

3. Miejscowość:

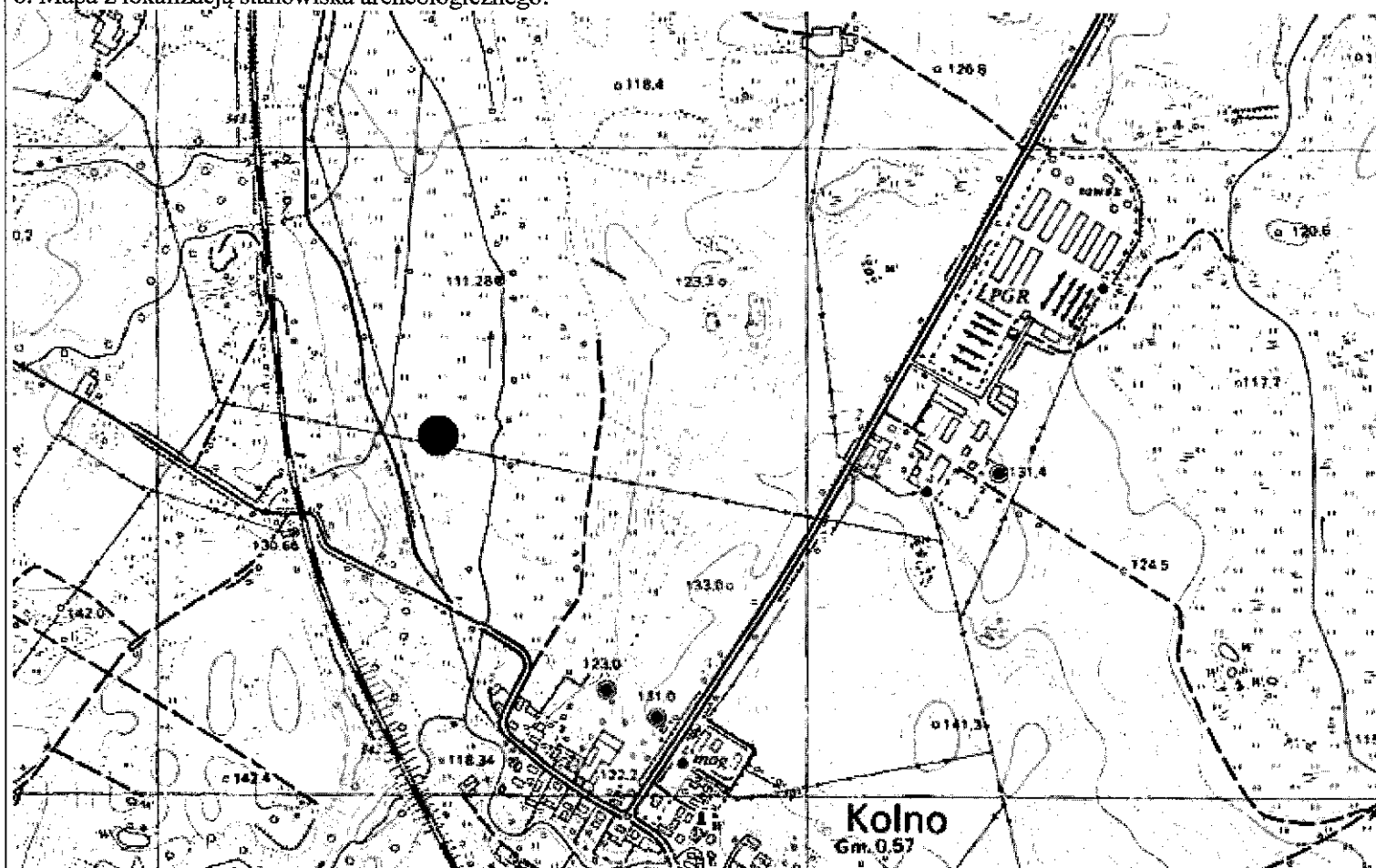
KOLNO

1. Zabytek: osada

2. Czas powstania: nowożytność

4. Adres: AZP 19-66, st. II/3

8. Mapa z lokalizacją stanowiska archeologicznego:



5. Przynależność administracyjna:

województwo: warmińsko-mazurskie

powiat: olsztyński

gmina: Kolno

6. Formy ochrony:

Rejestr zabytków: nie

MPZP:

7. Opracowanie karty (autor, data i podpis):

Dr hab. Maciej Karczewski, 10.06.2016 r.

(na podstawie materiałów z archiwum WUOZ; lokalizacja, określenie funkcji i chronologii stanowiska podana za autorem badań)

GEZ NR A-25

KARTA ADRESOWA STANOWISKA ARCHEOLOGICZNEGO

3. Miejscowość:

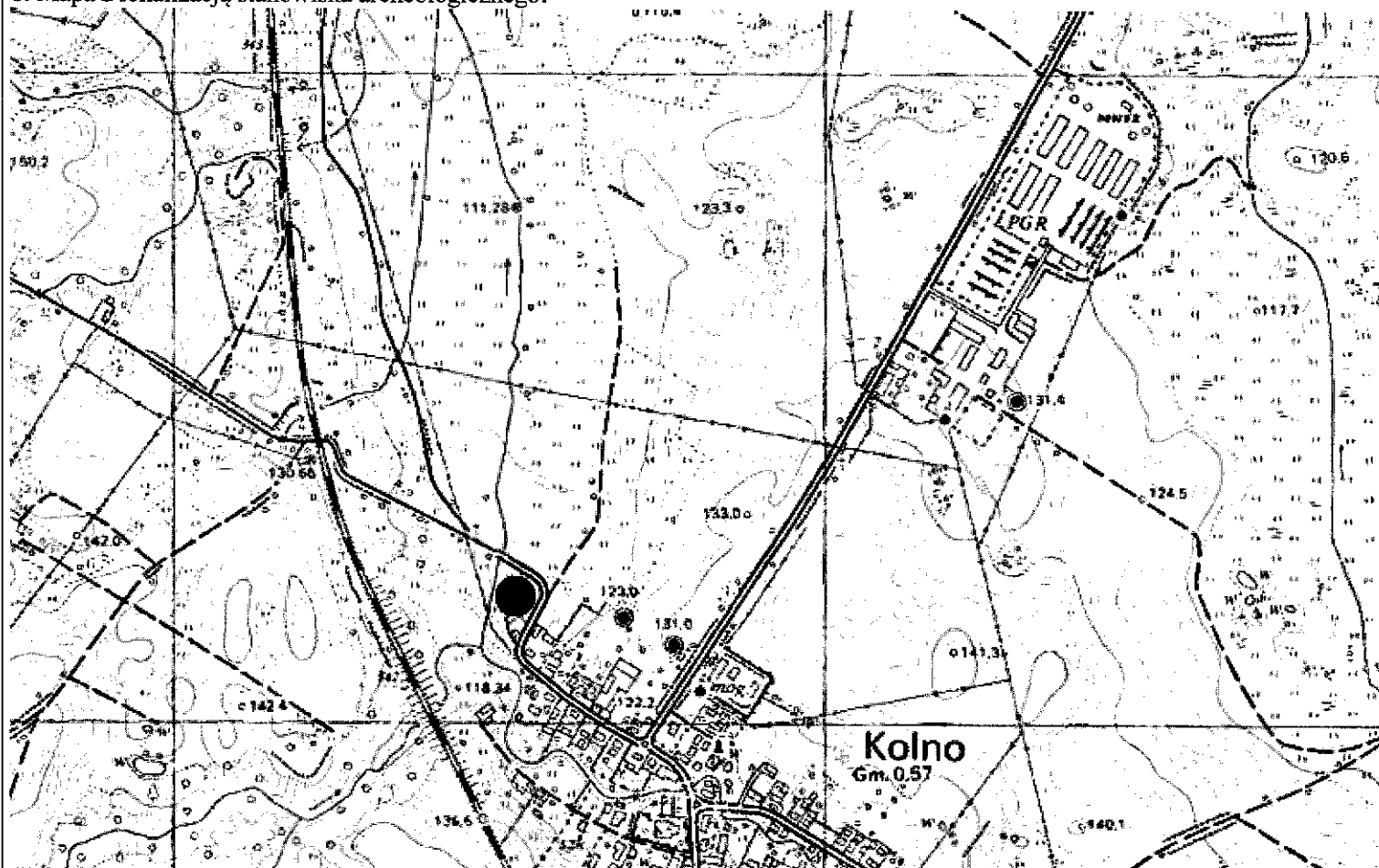
KOLNO

1. Zabytek: 1/ ślad osadnictwa, 2/ osada

2. Czas powstania: 1/ późne średniowiecze, 2/ nowożytność

4. Adres: AZP 19-66, st. III/4

8. Mapa z lokalizacją stanowiska archeologicznego:



5. Przynależność administracyjna:

województwo: warmińsko-mazurskie

powiat: olsztyński

gmina: Kolno

6. Formy ochrony:

Rejestr zabytków: nie

MPZP:

7. Opracowanie karty (autor, data i podpis):

Dr hab. Maciej Karczewski, 10.06.2016 r.

(na podstawie materiałów z archiwum WUOZ; lokalizacja, określenie funkcji i chronologii stanowiska podana za autorem badań)

GEZ NR A-26

KARTA ADRESOWA STANOWISKA ARCHEOLOGICZNEGO

3. Miejscowość:

KOLNO

1. Zabytek: osada

2. Czas powstania: nowożytność

4. Adres: AZP 19-66, st. IV/5

5. Przynależność administracyjna:

województwo: warmińsko-mazurskie

powiat: olsztyński

gmina: Kolno

6. Formy ochrony:

Rejestr zabytków: nie

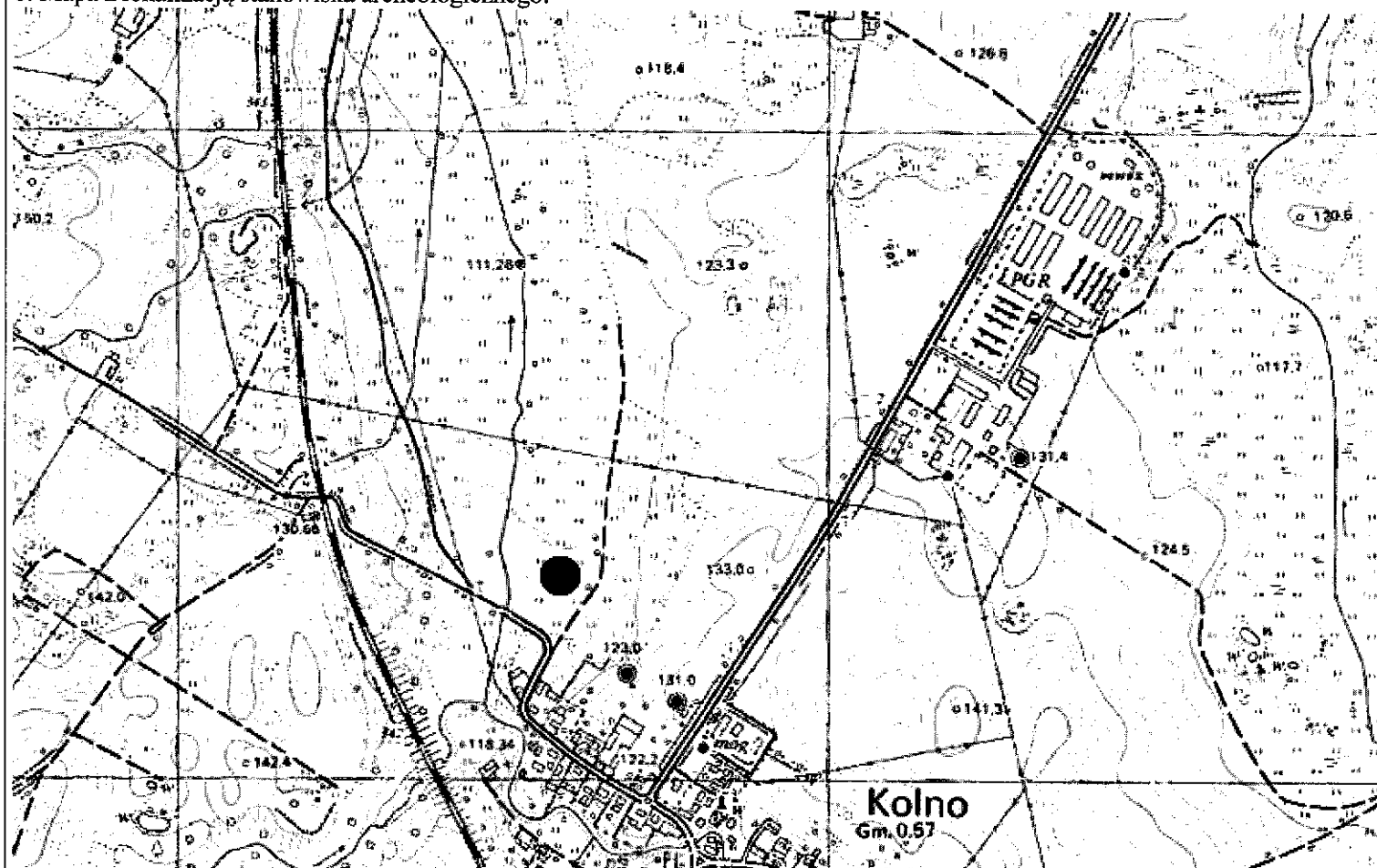
MPZP:

7. Opracowanie karty (autor, data i podpis):

Dr hab. Maciej Karczewski, 10.06.2016 r.

(na podstawie materiałów z archiwum WUOZ; lokalizacja, określenie funkcji i chronologii stanowiska podana za autorem badań)

8. Mapa z lokalizacją stanowiska archeologicznego:



GEZ NR A-27

KARTA ADRESOWA STANOWISKA ARCHEOLOGICZNEGO

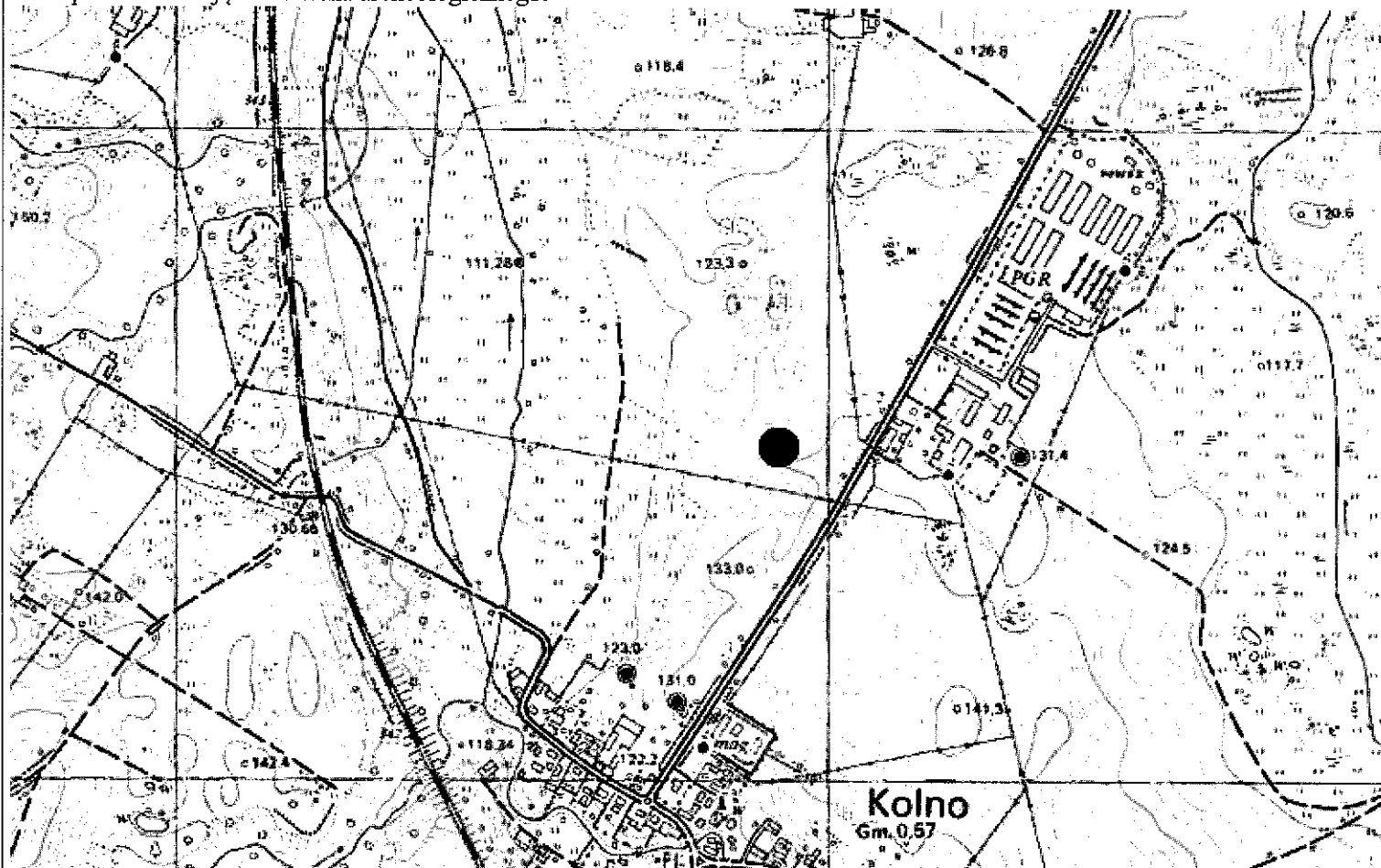
3. Miejscowość:

KOLNO

1. Zabytek: 1/ ślad osadnictwa, 2/ osada

2. Czas powstania: 1/ późne średniowiecze, 2/ nowożytność

8. Mapa z lokalizacją stanowiska archeologicznego:



4. Adres: AZP 19-66, st. V/6

5. Przynależność administracyjna:

województwo: warmińsko-mazurskie

powiat: olsztyński

gmina: Kolno

6. Formy ochrony:

Rejestr zabytków: nie

MPZP:

7. Opracowanie karty (autor, data i podpis):

Dr hab. Maciej Karczewski, 10.06.2016 r.

(na podstawie materiałów z archiwum WUOZ; lokalizacja, określenie funkcji i chronologii stanowiska podana za autorem badań)

GEZ NR A-28

KARTA ADRESOWA STANOWISKA ARCHEOLOGICZNEGO

3. Miejscowość:

KOLNO

1. Zabytek: ślad osadnictwa

2. Czas powstania: nowożytność

4. Adres: AZP 19-66, st. VI/7

5. Przynależność administracyjna:

województwo: warmińsko-mazurskie

powiat: olsztyński

gmina: Kolno

6. Formy ochrony:

Rejestr zabytków: nie

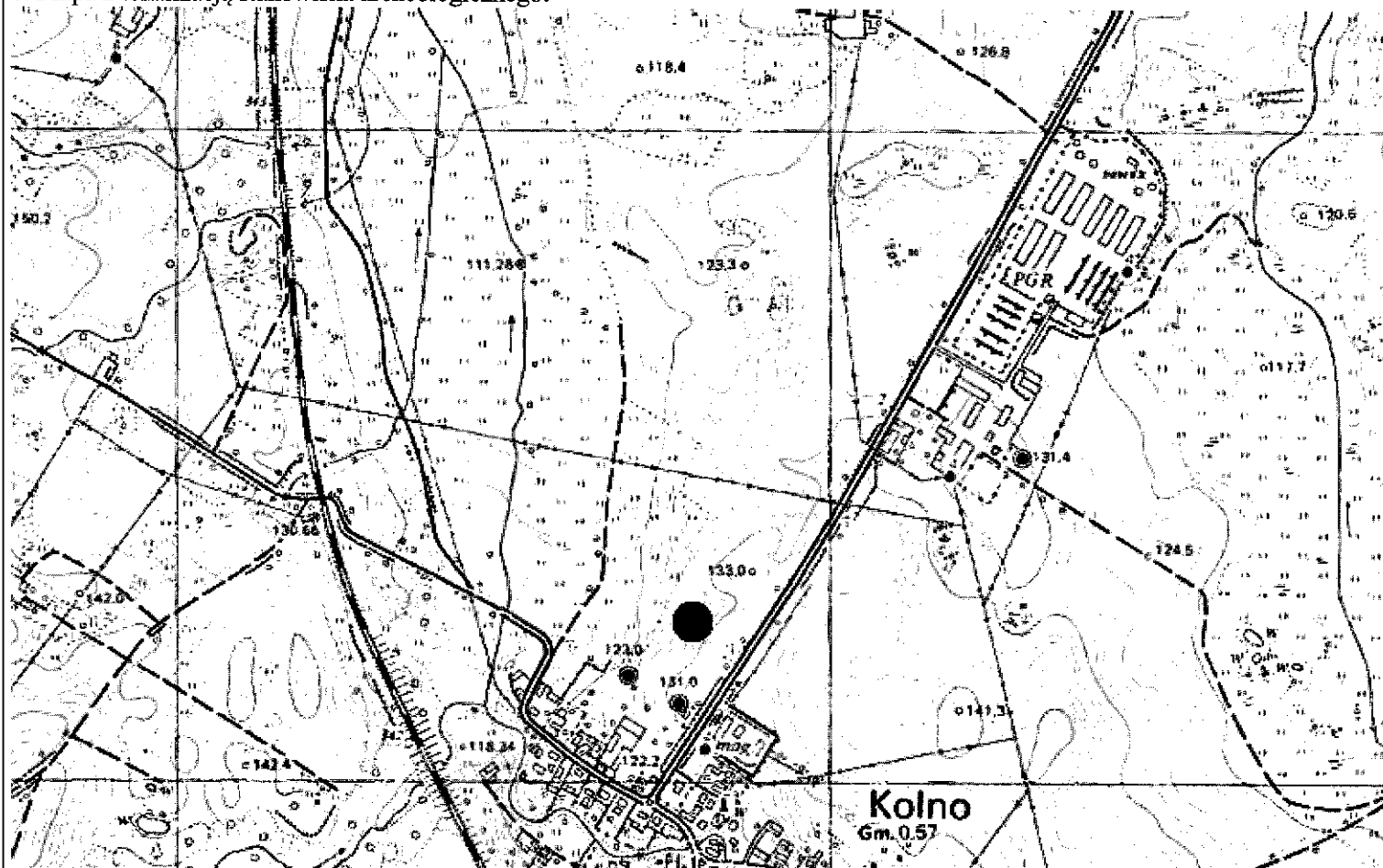
MPZP:

7. Opracowanie karty (autor, data i podpis):

Dr hab. Maciej Karczewski, 10.06.2016 r.

(na podstawie materiałów z archiwum WUOZ; lokalizacja, określenie funkcji i chronologii stanowiska podana za autorem badań)

8. Mapa z lokalizacją stanowiska archeologicznego:



GEZ NR A-29

KARTA ADRESOWA STANOWISKA ARCHEOLOGICZNEGO

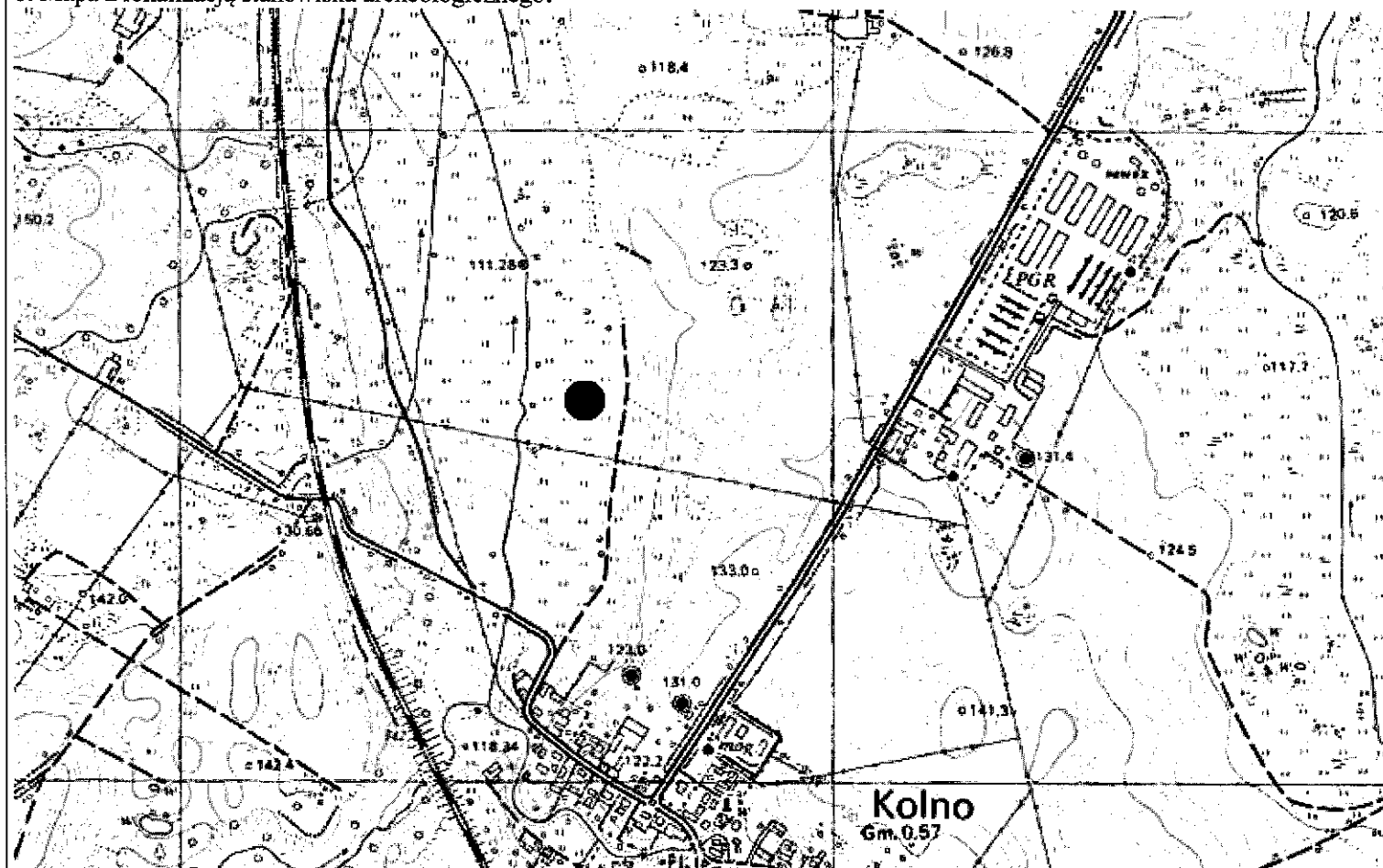
3. Miejscowość:

KOLNO

1. Zabytek: 1/ ślad osadnictwa, 2/ osada

2. Czas powstania: 1/ późne średniowiecze, 2/ nowożytność

8. Mapa z lokalizacją stanowiska archeologicznego:



4. Adres: AZP 19-66, st. VII/8

5. Przynależność administracyjna:

województwo: warmińsko-mazurskie

powiat: olsztyński

gmina: Kolno

6. Formy ochrony:

Rejestr zabytków: nie

MPZP:

7. Opracowanie karty (autor, data i podpis):

Dr hab. Maciej Karczewski, 10.06.2016 r.

(na podstawie materiałów z archiwum WUOZ; lokalizacja, określenie funkcji i chronologii stanowiska podana za autorem badań)

GEZ NR A-30

KARTA ADRESOWA STANOWISKA ARCHEOLOGICZNEGO

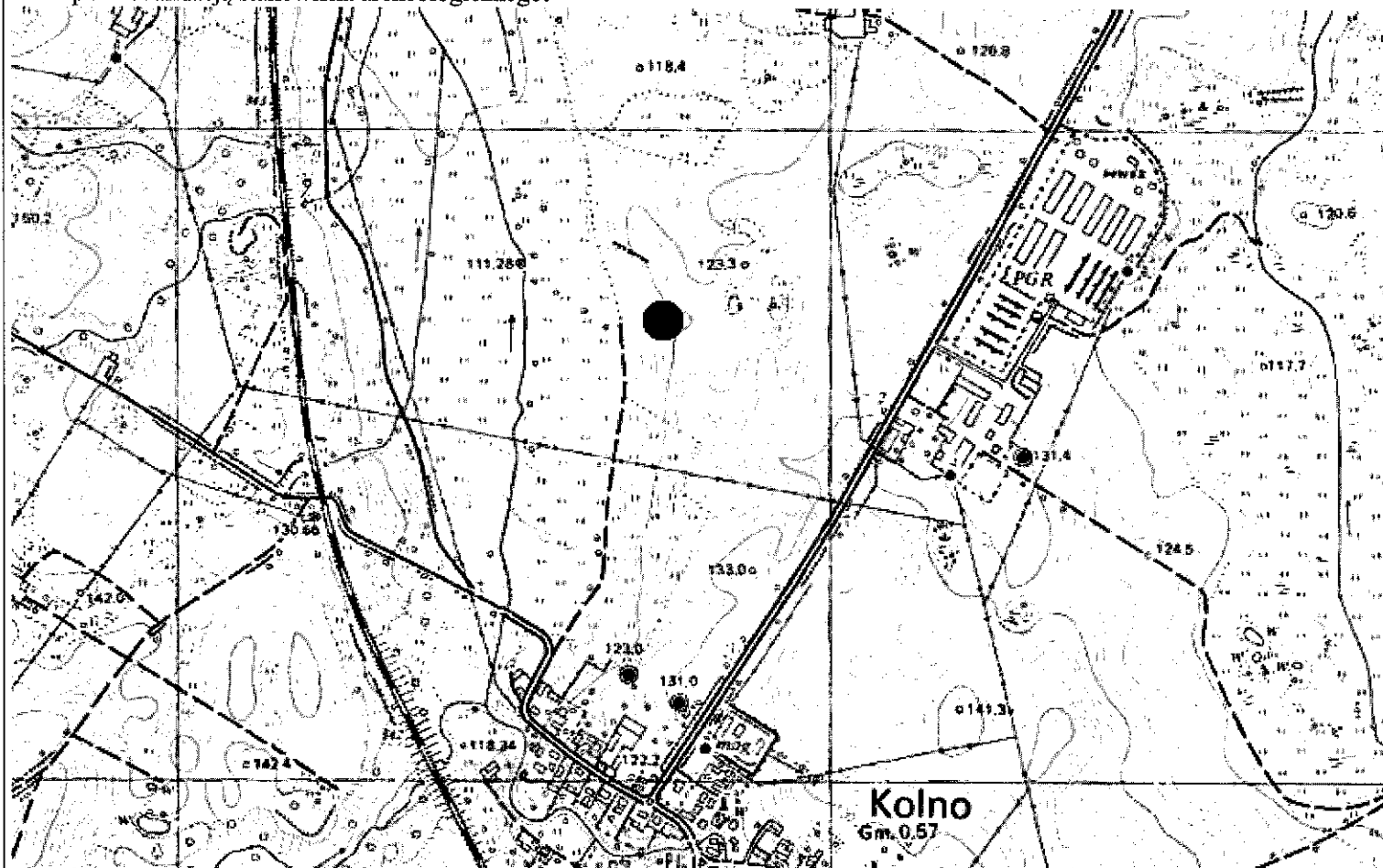
3. Miejscowość:

KOLNO

1. Zabytek: 1/ ślad osadnictwa, 2/ ślad osadnictwa

2. Czas powstania: 1/ późne średniowiecze, 2/ nowożytność

8. Mapa z lokalizacją stanowiska archeologicznego:



4. Adres: AZP 19-66, st. VIII/9

5. Przynależność administracyjna:

województwo: warmińsko-mazurskie

powiat: olsztyński

gmina: Kolno

6. Formy ochrony:

Rejestr zabytków: nie

MPZP:

7. Opracowanie karty (autor, data i podpis):

Dr hab. Maciej Karczewski, 10.06.2016 r.

(na podstawie materiałów z archiwum WUOZ; lokalizacja, określenie funkcji i chronologii stanowiska podana za autorem badań)

GEZ NR A-31

KARTA ADRESOWA STANOWISKA ARCHEOLOGICZNEGO

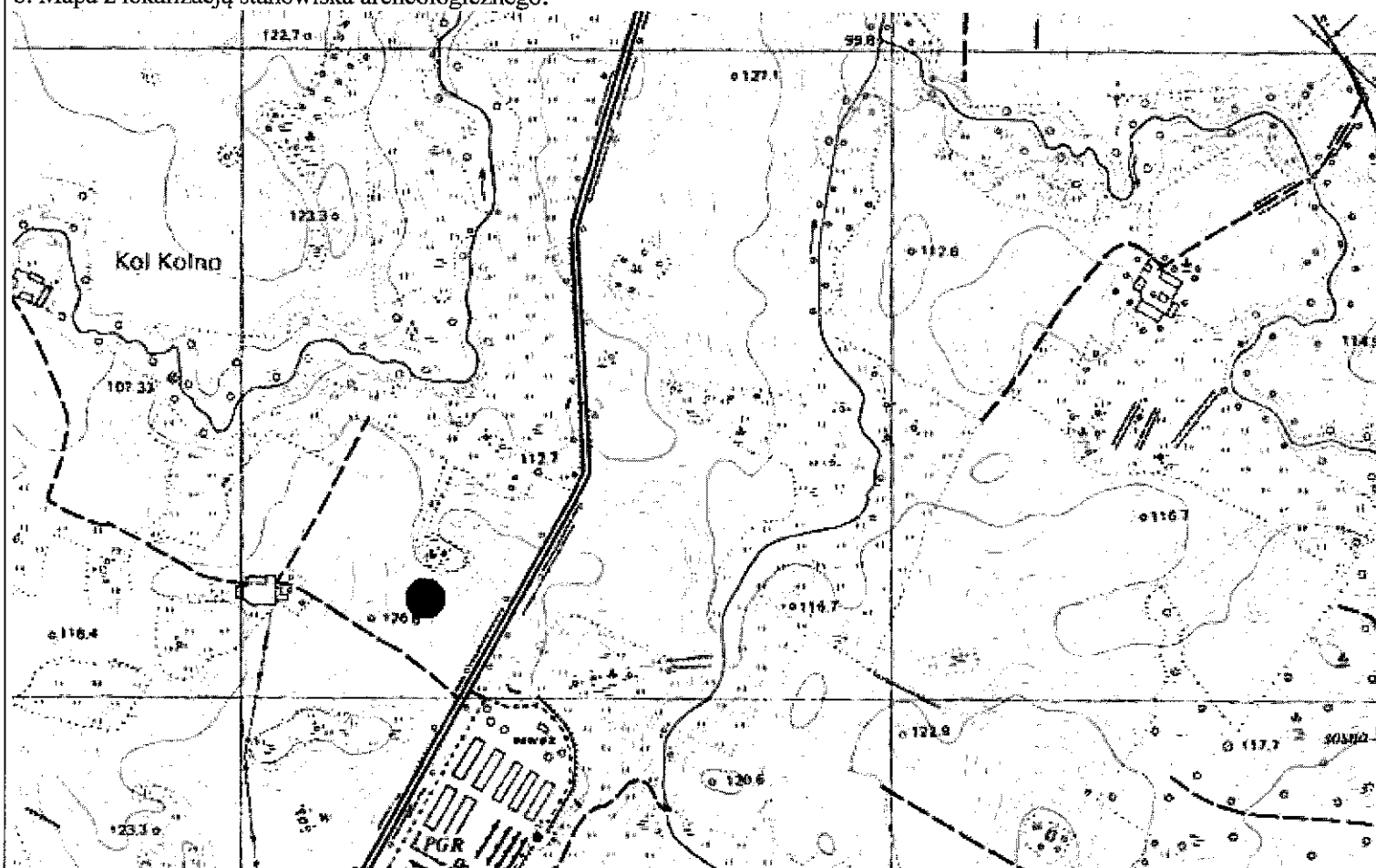
3. Miejscowość:

KOLNO

1. Zabytek: 1/ ślad osadnictwa, 2/ ślad osadnictwa, 3/ osada

2. Czas powstania: 1/ pradziej, 2/ późne średniowiecze, 3/ nowożytność

8. Mapa z lokalizacją stanowiska archeologicznego:



4. Adres: AZP 19-66, st. IX/10

5. Przynależność administracyjna:

województwo: warmińsko-mazurskie

powiat: olsztyński

gmina: Kolno

6. Formy ochrony:

Rejestr zabytków: nie

MPZP:

7. Opracowanie karty (autor, data i podpis):

Dr hab. Maciej Karczewski, 10.06.2016 r.

(na podstawie materiałów z archiwum WUOZ; lokalizacja, określenie funkcji i chronologii stanowiska podana za autorem badań)

GEZ NR A-32

KARTA ADRESOWA STANOWISKA ARCHEOLOGICZNEGO

3. Miejscowość:

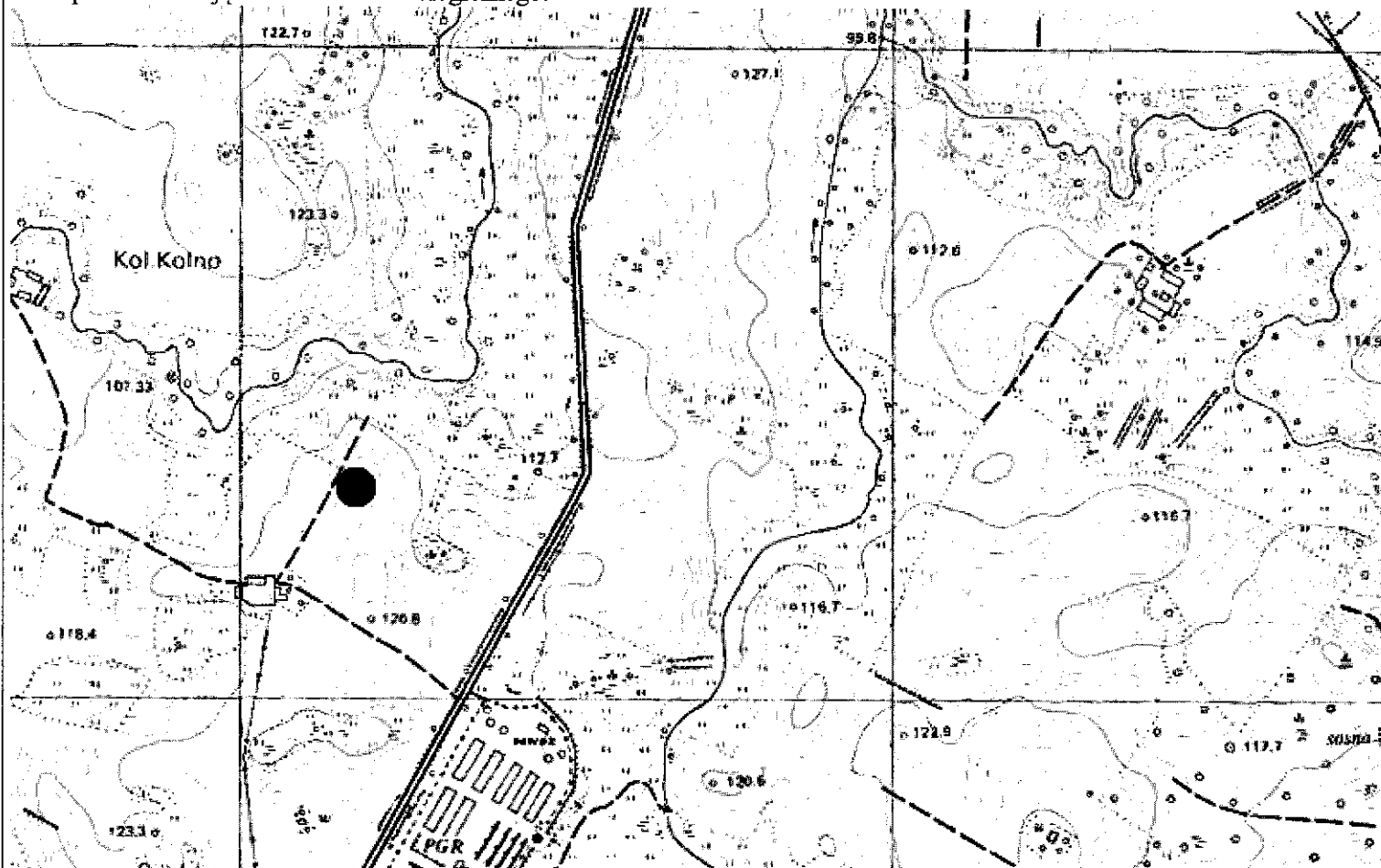
KOLNO

1. Zabytek: osada

2. Czas powstania: nowożytność

4. Adres: AZP 19-66, st. X/11

8. Mapa z lokalizacją stanowiska archeologicznego:



5. Przynależność administracyjna:

województwo: warmińsko-mazurskie

powiat: olsztyński

gmina: Kolno

6. Formy ochrony:

Rejestr zabytków: nie

MPZP:

7. Opracowanie karty (autor, data i podpis):

Dr hab. Maciej Karczewski, 10.06.2016 r.

(na podstawie materiałów z archiwum WUOZ; lokalizacja, określenie funkcji i chronologii stanowiska podana za autorem badań)

GEZ NR A-33

KARTA ADRESOWA STANOWISKA ARCHEOLOGICZNEGO

3. Miejscowość:

KOLNO

1. Zabytek: ślad osadnictwa

2. Czas powstania: nowożytność

4. Adres: AZP 19-66, st. XI/12

5. Przynależność administracyjna:

województwo: warmińsko-mazurskie

powiat: olsztyński

gmina: Kolno

6. Formy ochrony:

Rejestr zabytków: nie

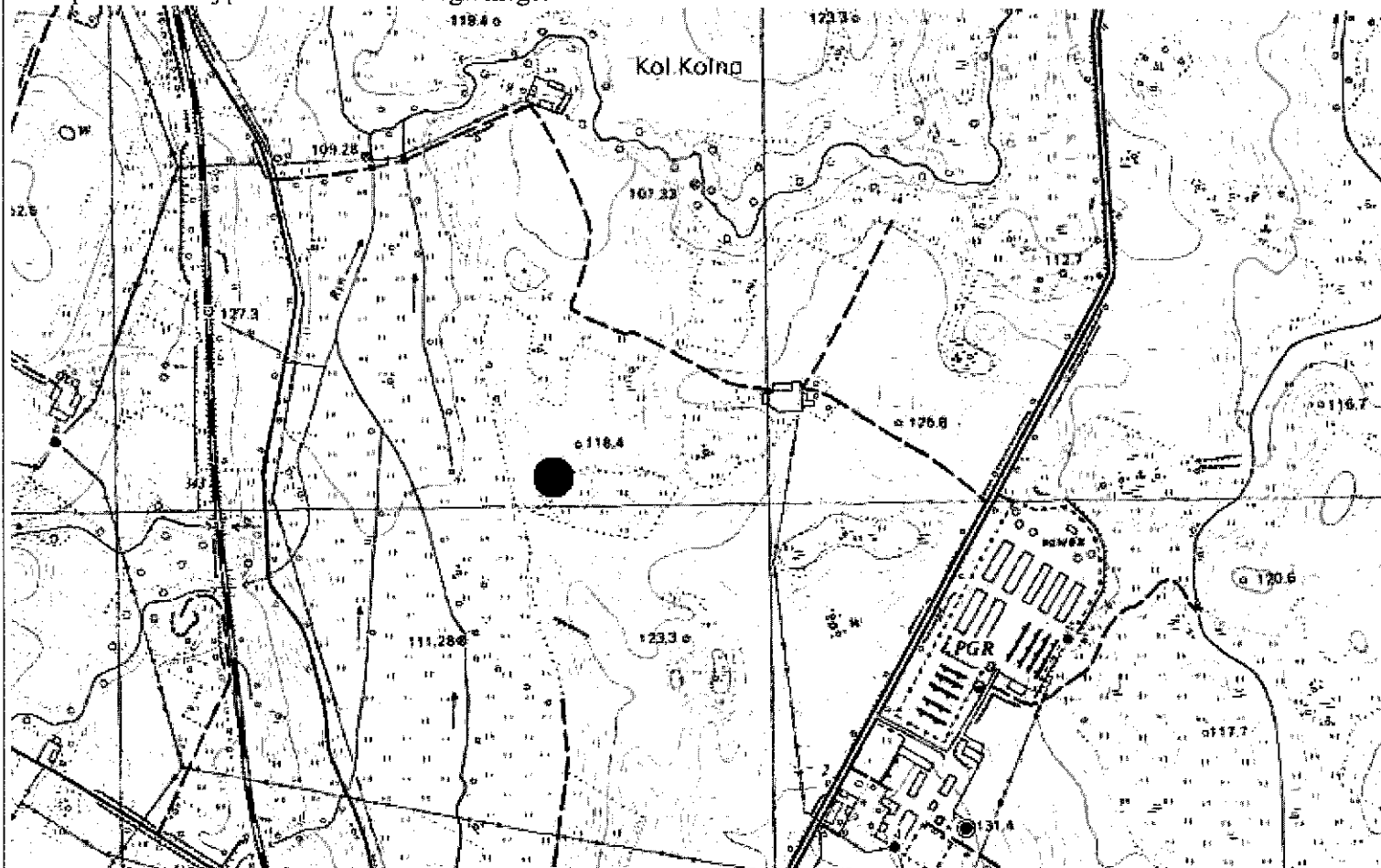
MPZP:

7. Opracowanie karty (autor, data i podpis):

Dr hab. Maciej Karczewski, 10.06.2016 r.

(na podstawie materiałów z archiwum WUOZ; lokalizacja, określenie funkcji i chronologii stanowiska podana za autorem badań)

8. Mapa z lokalizacją stanowiska archeologicznego:



GEZ NR A-34

KARTA ADRESOWA STANOWISKA ARCHEOLOGICZNEGO

3. Miejscowość:

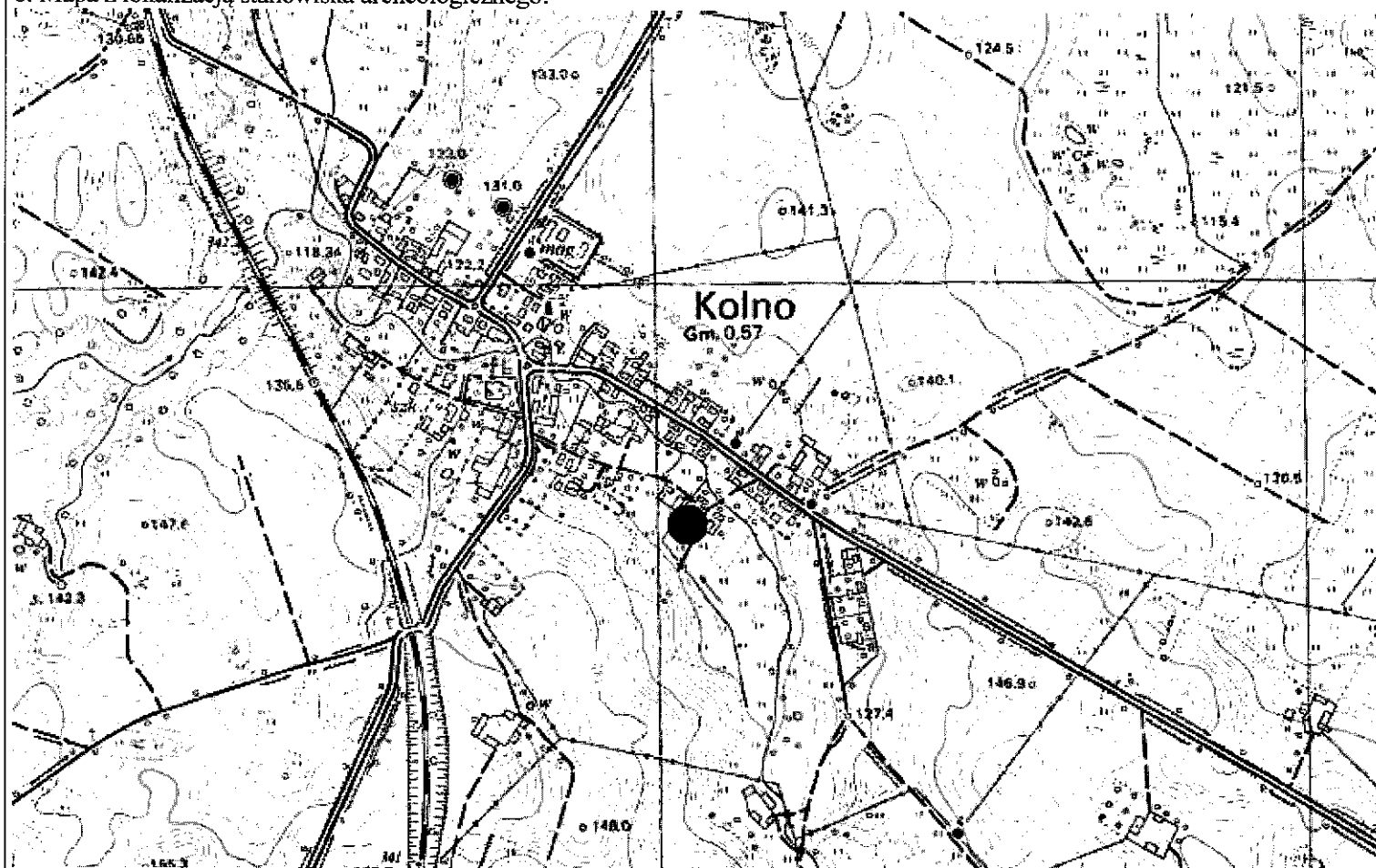
KOLNO

1. Zabytek: 1/ osada, 2/ osada

2. Czas powstania: 1/ późne średniowiecze, 2/ nowożytność

4. Adres: AZP 19-66, st. XII/13

8. Mapa z lokalizacją stanowiska archeologicznego:



5. Przynależność administracyjna:

województwo: warmińsko-mazurskie

powiat: olsztyński

gmina: Kolno

6. Formy ochrony:

Rejestr zabytków: nie

MPZP:

7. Opracowanie karty (autor, data i podpis):

Dr hab. Maciej Karczewski, 10.06.2016 r.

(na podstawie materiałów z archiwum WUOZ; lokalizacja, określenie funkcji i chronologii stanowiska podana za autorem badań)

GEZ NR A-35

KARTA ADRESOWA STANOWISKA ARCHEOLOGICZNEGO

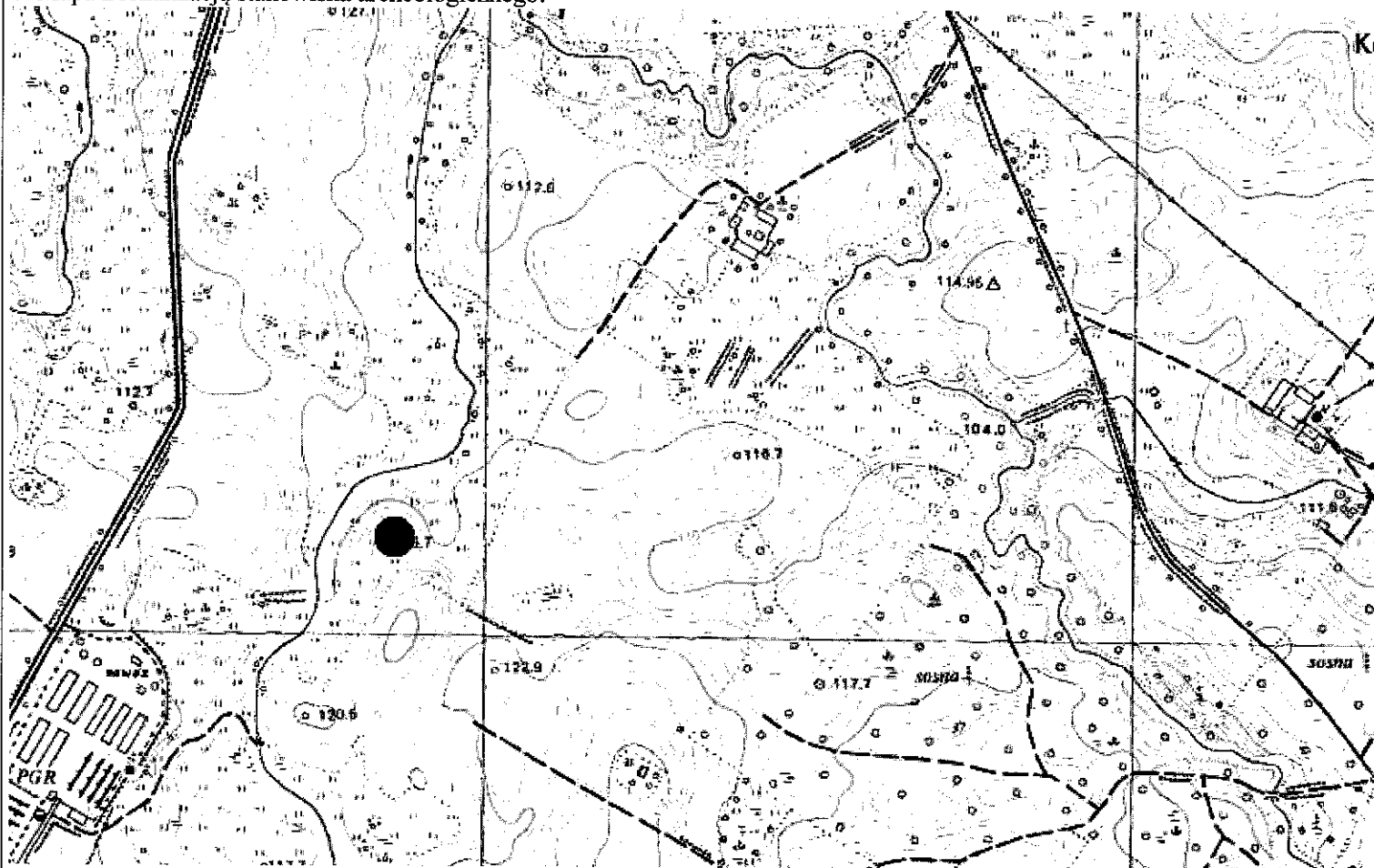
3. Miejscowość:

KOLNO

1. Zabytek: 1/ ślad osadnictwa, 2/ osada

2. Czas powstania: 1/ późne średniowiecze, 2/ nowożytność

8. Mapa z lokalizacją stanowiska archeologicznego:



4. Adres: AZP 19-66, st. XIII/15

5. Przynależność administracyjna:

województwo: warmińsko-mazurskie

powiat: olsztyński

gmina: Kolno

6. Formy ochrony:

Rejestr zabytków: nie

MPZP:

7. Opracowanie karty (autor, data i podpis):

Dr hab. Maciej Karczewski, 10.06.2016 r.

(na podstawie materiałów z archiwum WUOZ; lokalizacja, określenie funkcji i chronologii stanowiska podana za autorem badań)

GEZ NR A-36

KARTA ADRESOWA STANOWISKA ARCHEOLOGICZNEGO

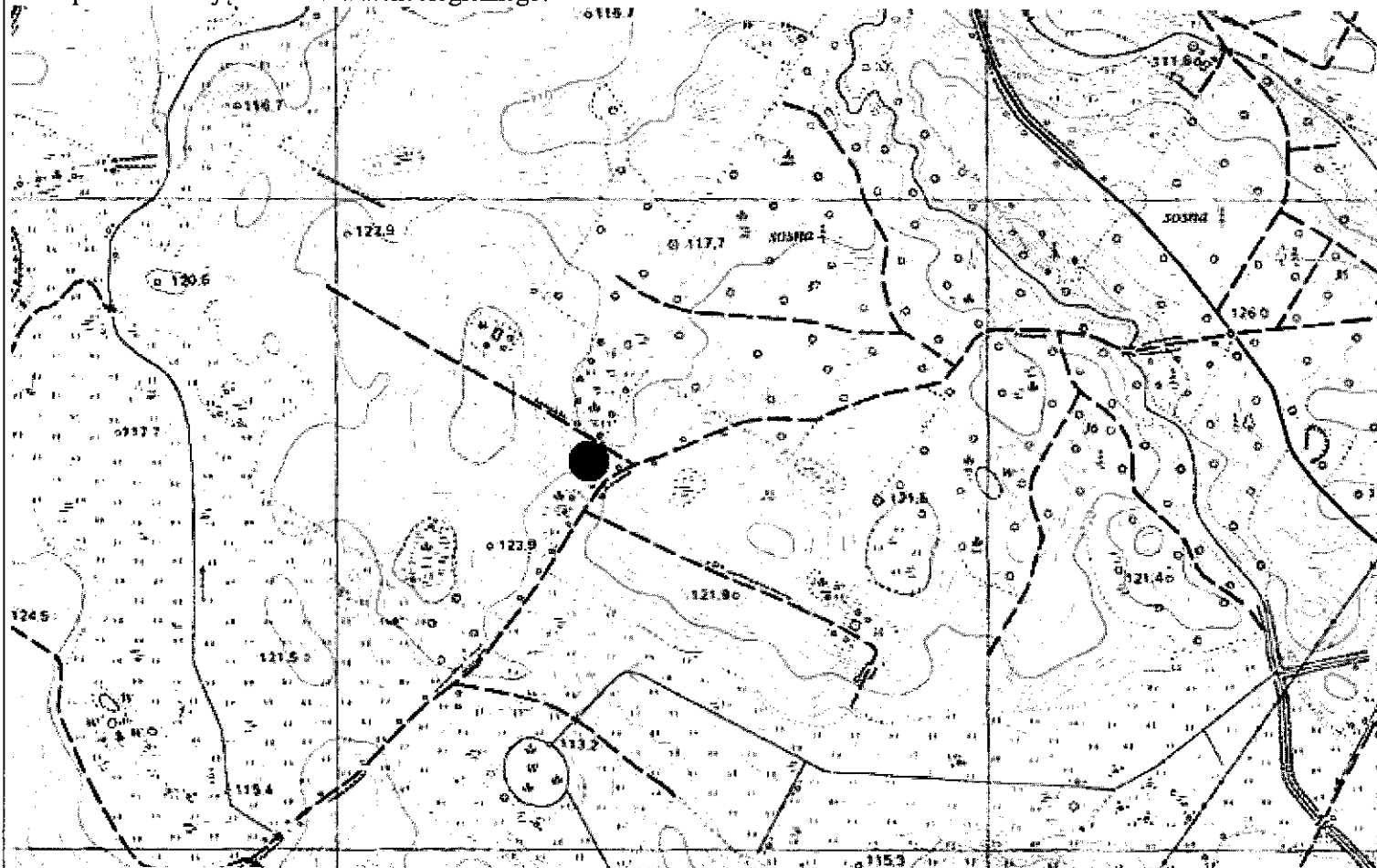
3. Miejscowość:

KOLNO

1. Zabytek: 1/ ślad osadnictwa, 2/ osada

2. Czas powstania: 1/ późne średniowiecze, 2/ nowożytność

8. Mapa z lokalizacją stanowiska archeologicznego:



4. Adres: AZP 19-66, st. XIV/16

5. Przynależność administracyjna:

województwo: warmińsko-mazurskie

powiat: olsztyński

gmina: Kolno

6. Formy ochrony:

Rejestr zabytków: nie

MPZP:

7. Opracowanie karty (autor, data i podpis):

Dr hab. Maciej Karczewski, 10.06.2016 r.

(na podstawie materiałów z archiwum WUOZ; lokalizacja, określenie funkcji i chronologii stanowiska podana za autorem badań)

GEZ NR A-37

KARTA ADRESOWA STANOWISKA ARCHEOLOGICZNEGO

3. Miejscowość:

KOLNO

1. Zabytek: 1/ ślad osadnictwa, 2/ osada

2. Czas powstania: 1/ późne średniowiecze, 2/ nowożytność

4. Adres: AZP 19-66, st. XV/17

5. Przynależność administracyjna:

województwo: warmińsko-mazurskie

powiat: olsztyński

gmina: Kolno

6. Formy ochrony:

Rejestr zabytków: nie

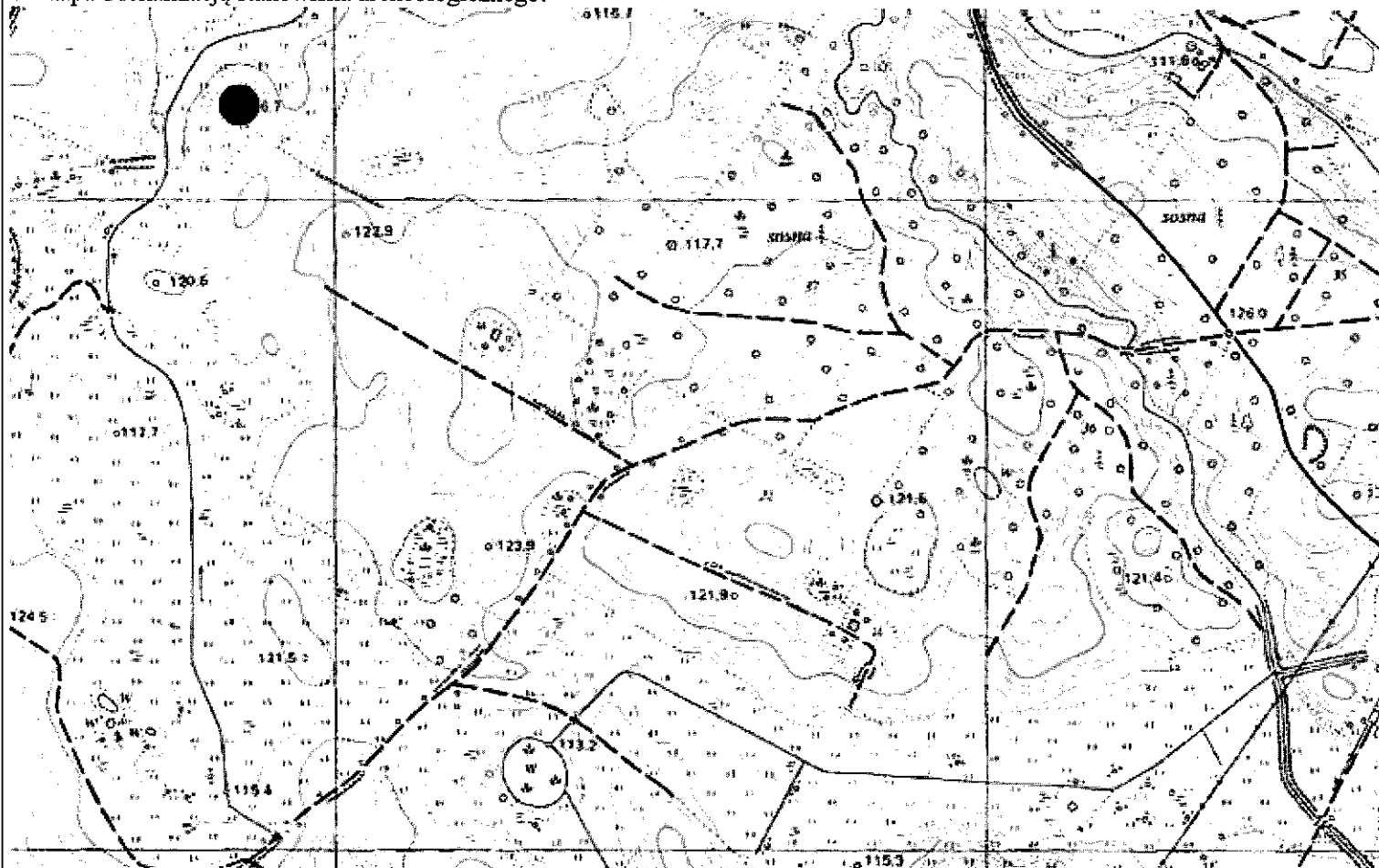
MPZP:

7. Opracowanie karty (autor, data i podpis):

Dr hab. Maciej Karczewski, 10.06.2016 r.

(na podstawie materiałów z archiwum WUOZ; lokalizacja, określenie funkcji i chronologii stanowiska podana za autorem badań)

8. Mapa z lokalizacją stanowiska archeologicznego:



GEZ NR A-38

KARTA ADRESOWA STANOWISKA ARCHEOLOGICZNEGO

3. Miejscowość:

KOLNO

1. Zabytek: ślad osadnictwa

2. Czas powstania: późne średniowiecze

4. Adres: AZP 19-66, st. XVI/19

5. Przynależność administracyjna:

województwo: warmińsko-mazurskie

powiat: olsztyński

gmina: Kolno

6. Formy ochrony:

Rejestr zabytków: nie

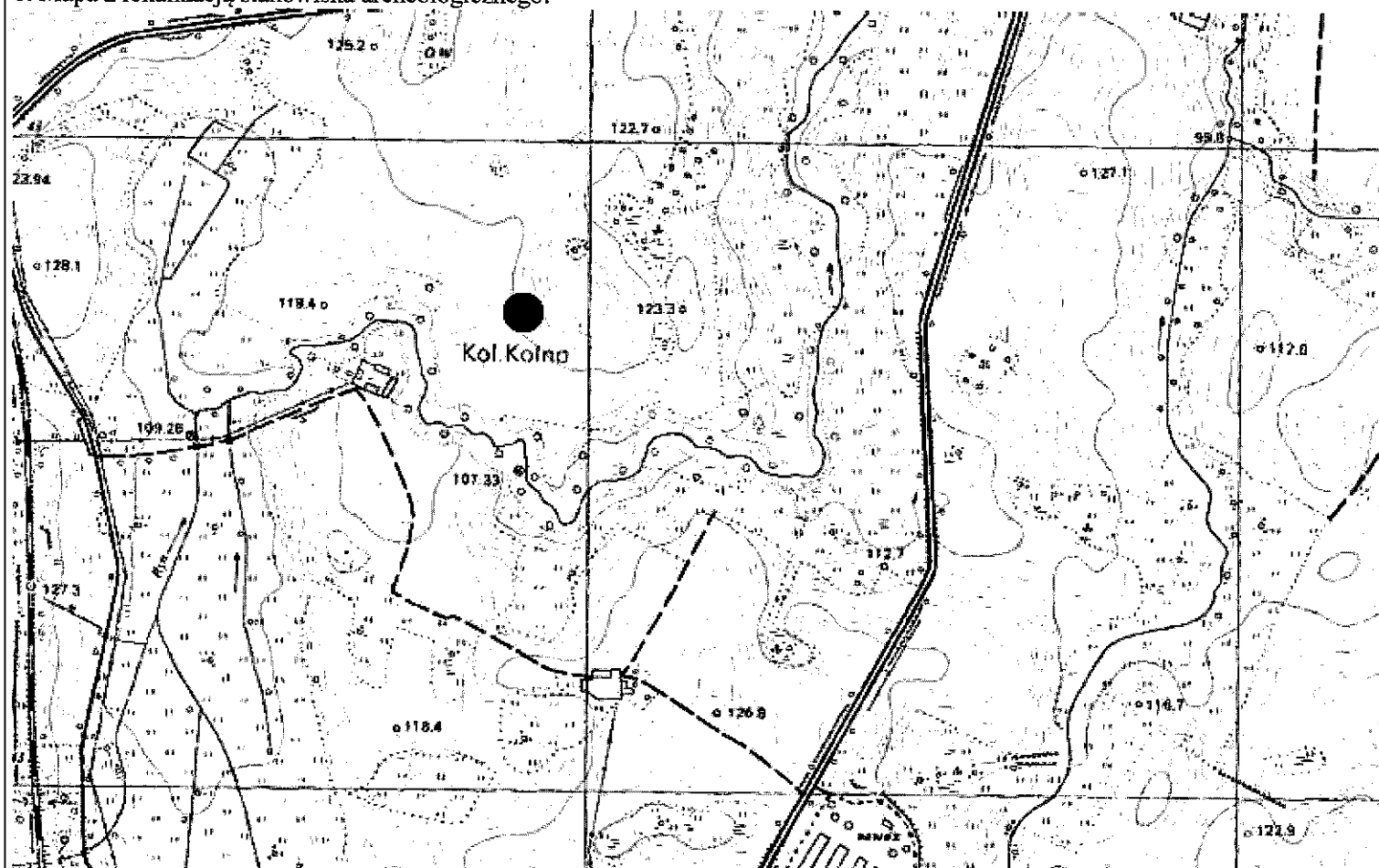
MPZP:

7. Opracowanie karty (autor, data i podpis):

Dr hab. Maciej Karczewski, 10.06.2016 r.

(na podstawie materiałów z archiwum WUOZ; lokalizacja, określenie funkcji i chronologii stanowiska podana za autorem badań)

8. Mapa z lokalizacją stanowiska archeologicznego:



GEZ NR A-39

KARTA ADRESOWA STANOWISKA ARCHEOLOGICZNEGO

3. Miejscowość:

KOLNO

1. Zabytek: ślad osadnictwa

2. Czas powstania: nowożytność

4. Adres: AZP 19-66, st. XVII/23

5. Przynależność administracyjna:

województwo: warmińsko-mazurskie

powiat: olsztyński

gmina: Kolno

6. Formy ochrony:

Rejestr zabytków: nie

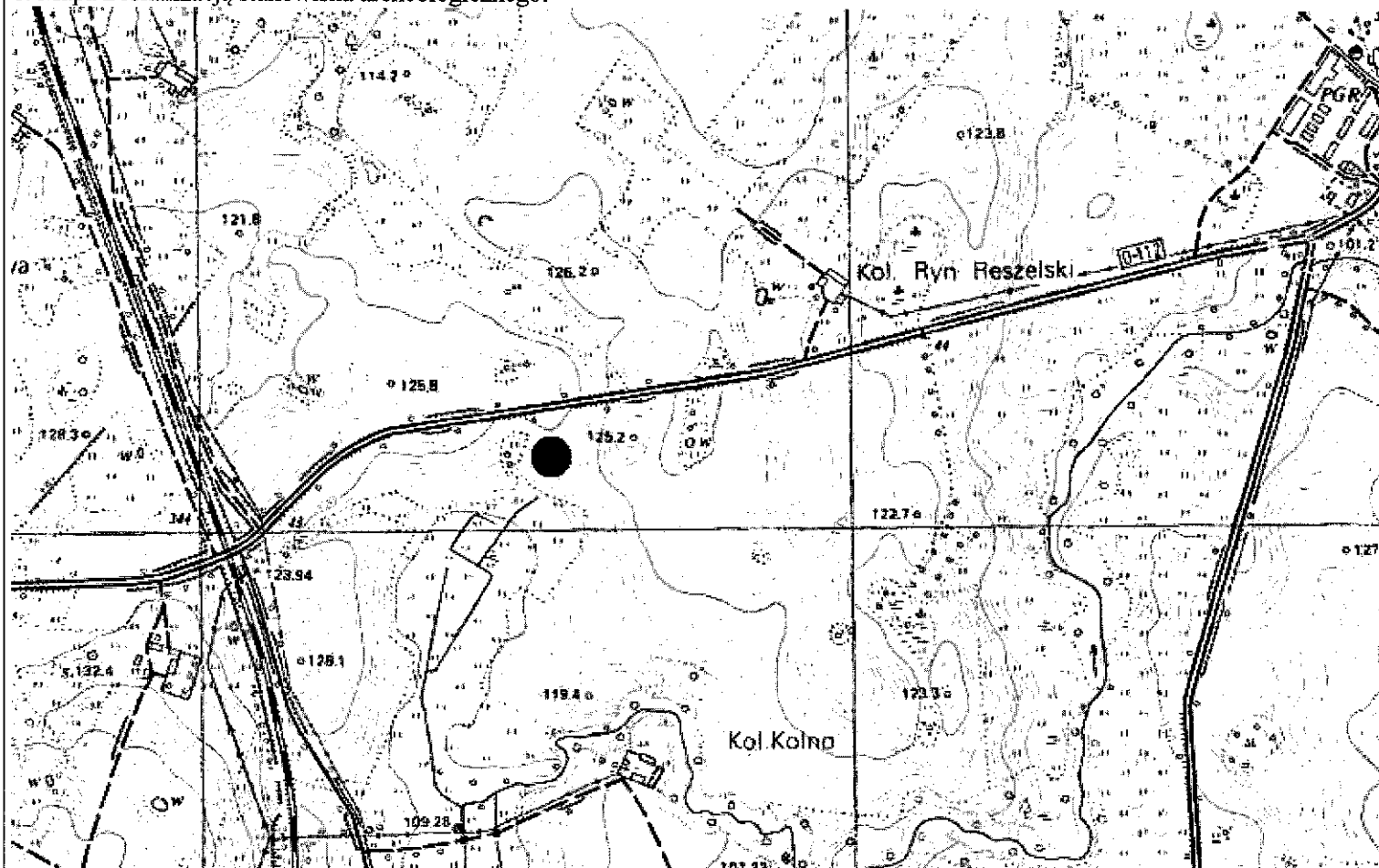
MPZP:

7. Opracowanie karty (autor, data i podpis):

Dr hab. Maciej Karczewski, 10.06.2016 r.

(na podstawie materiałów z archiwum WUOZ; lokalizacja, określenie funkcji i chronologii stanowiska podana za autorem badań)

8. Mapa z lokalizacją stanowiska archeologicznego:



GEZ NR A-40

KARTA ADRESOWA STANOWISKA ARCHEOLOGICZNEGO

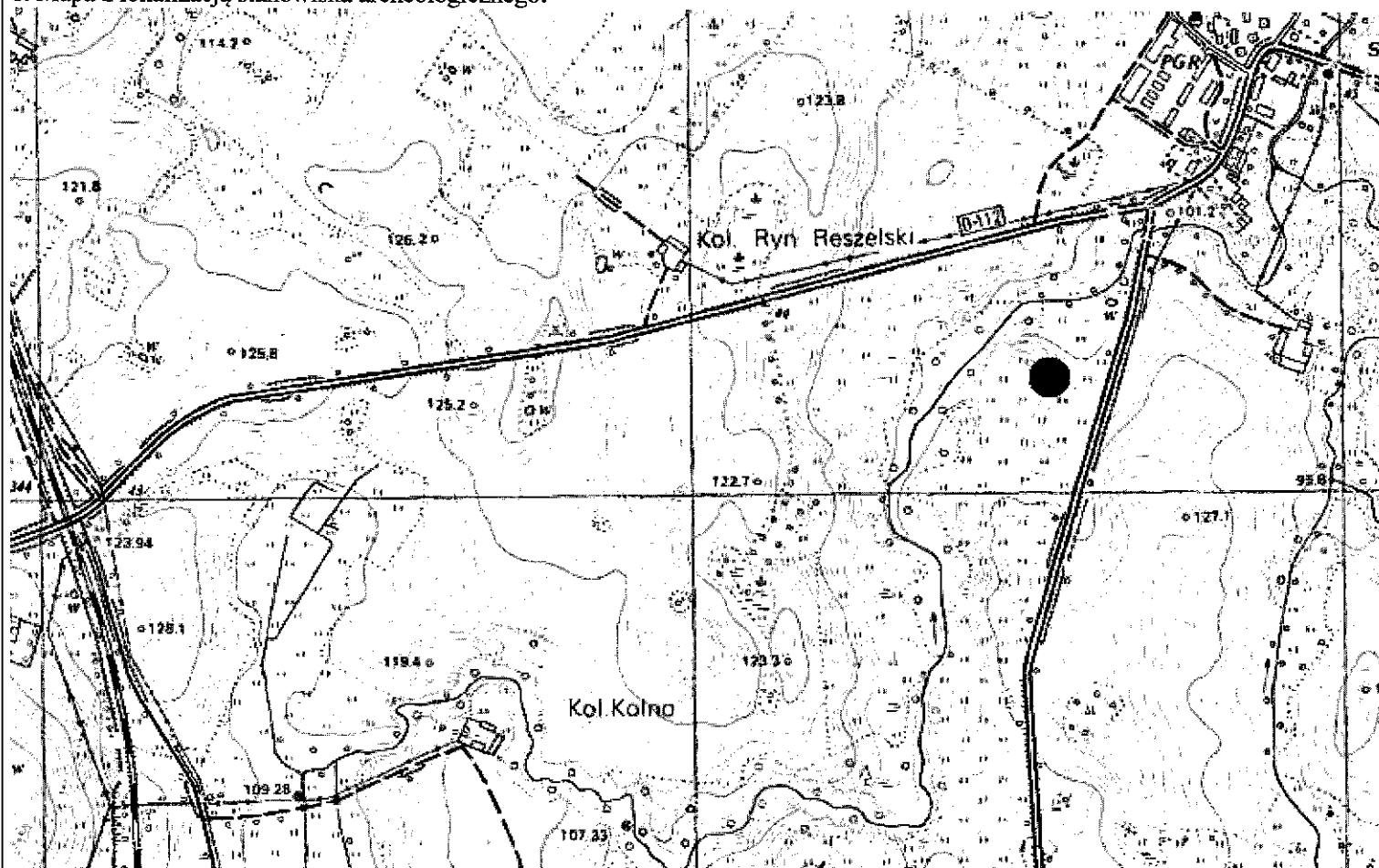
3. Miejscowość:

KOLNO

1. Zabytek: 1/ ślad osadnictwa, 2/ osada

2. Czas powstania: 1/ późne średniowiecze, 2/ nowożytność

8. Mapa z lokalizacją stanowiska archeologicznego:



4. Adres: AZP 19-66, st. XVIII/26

5. Przynależność administracyjna:

województwo: warmińsko-mazurskie

powiat: olsztyński

gmina: Kolno

6. Formy ochrony:

Rejestr zabytków: nie

MPZP:

7. Opracowanie karty (autor, data i podpis):

Dr hab. Maciej Karczewski, 10.06.2016 r.

(na podstawie materiałów z archiwum WUOZ; lokalizacja, określenie funkcji i chronologii stanowiska podana za autorem badań)

GEZ NR A-41

KARTA ADRESOWA STANOWISKA ARCHEOLOGICZNEGO

3. Miejscowość:

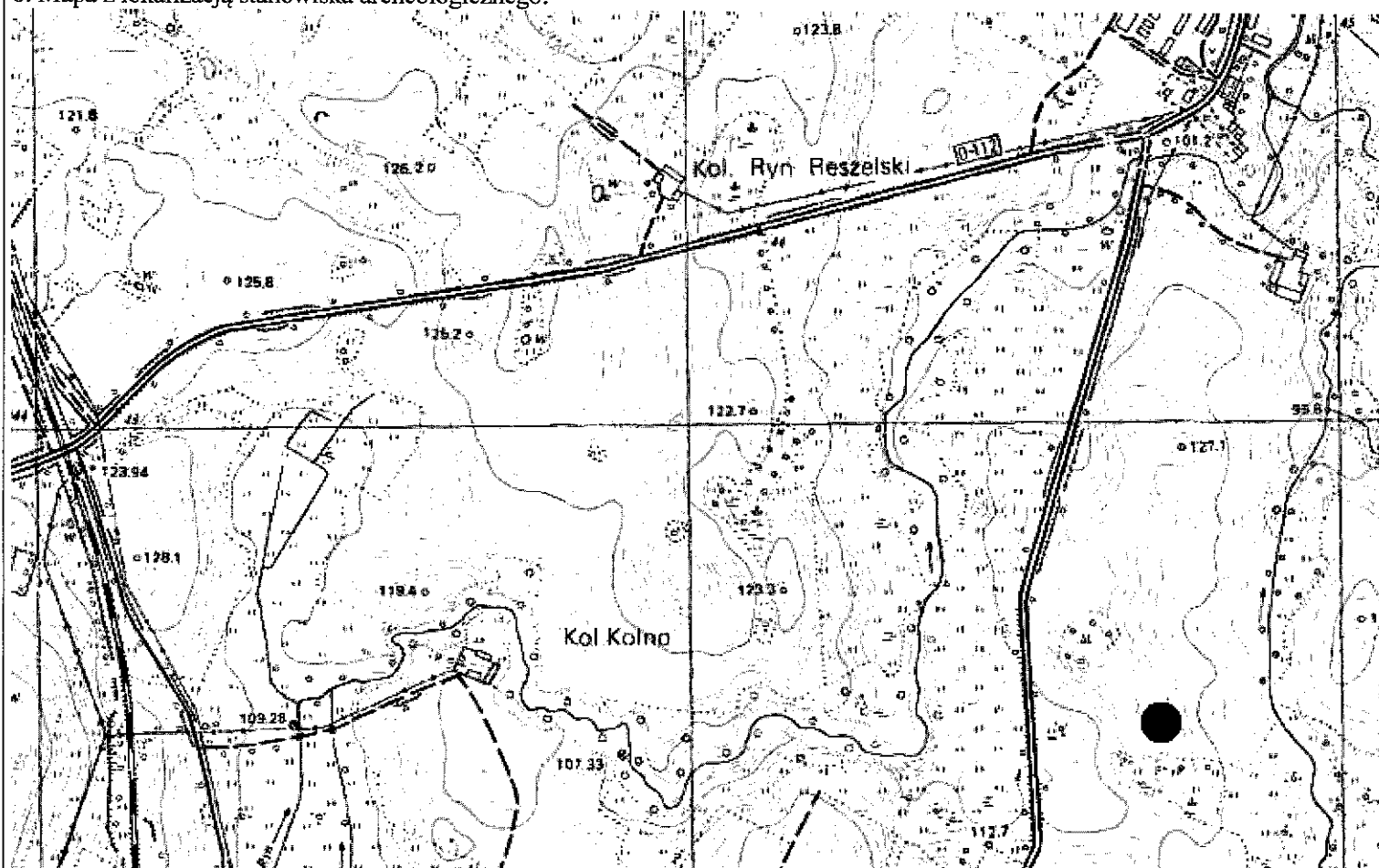
KOLNO

1. Zabytek: 1/ ślad osadnictwa, 2/ ślad osadnictwa

2. Czas powstania: 1/ późne średniowiecze, 2/ nowożytność

4. Adres: AZP 19-66, st. XIX/27

8. Mapa z lokalizacją stanowiska archeologicznego:



5. Przynależność administracyjna:

województwo: warmińsko-mazurskie

powiat: olsztyński

gmina: Kolno

6. Formy ochrony:

Rejestr zabytków: nie

MPZP:

7. Opracowanie karty (autor, data i podpis):

Dr hab. Maciej Karczewski, 10.06.2016 r.

(na podstawie materiałów z archiwum WUOZ; lokalizacja, określenie funkcji i chronologii stanowiska podana za autorem badań)

GEZ NR A-42

KARTA ADRESOWA STANOWISKA ARCHEOLOGICZNEGO

3. Miejscowość:

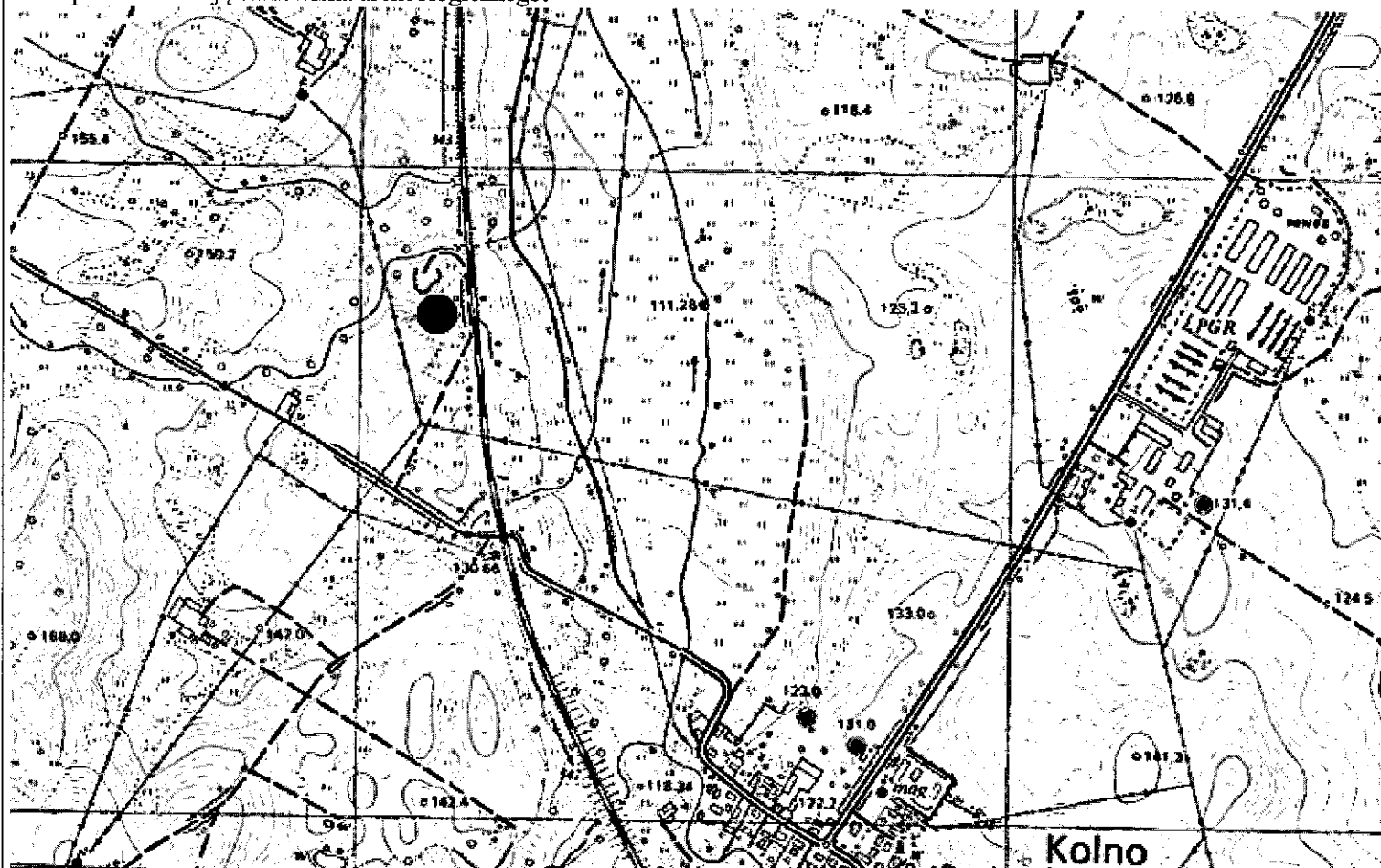
KOLNO

1. Zabytek: osada

2. Czas powstania: nowożytność

4. Adres: AZP 19-66, st. XX/31

8. Mapa z lokalizacją stanowiska archeologicznego:



5. Przynależność administracyjna:

województwo: warmińsko-mazurskie

powiat: olsztyński

gmina: Kolno

6. Formy ochrony:

Rejestr zabytków: nie

MPZP:

7. Opracowanie karty (autor, data i podpis):

Dr hab. Maciej Karczewski, 10.06.2016 r.

(na podstawie materiałów z archiwum WUOZ; lokalizacja, określenie funkcji i chronologii stanowiska podana za autorem badań)

GEZ NR A-43

KARTA ADRESOWA STANOWISKA ARCHEOLOGICZNEGO

3. Miejscowość:

KOLNO

1. Zabytek: ślad osadnictwa

2. Czas powstania: nowożytność

4. Adres: AZP 19-66, st. XXI/34

5. Przynależność administracyjna:

województwo: warmińsko-mazurskie

powiat: olsztyński

gmina: Kolno

6. Formy ochrony:

Rejestr zabytków: nie

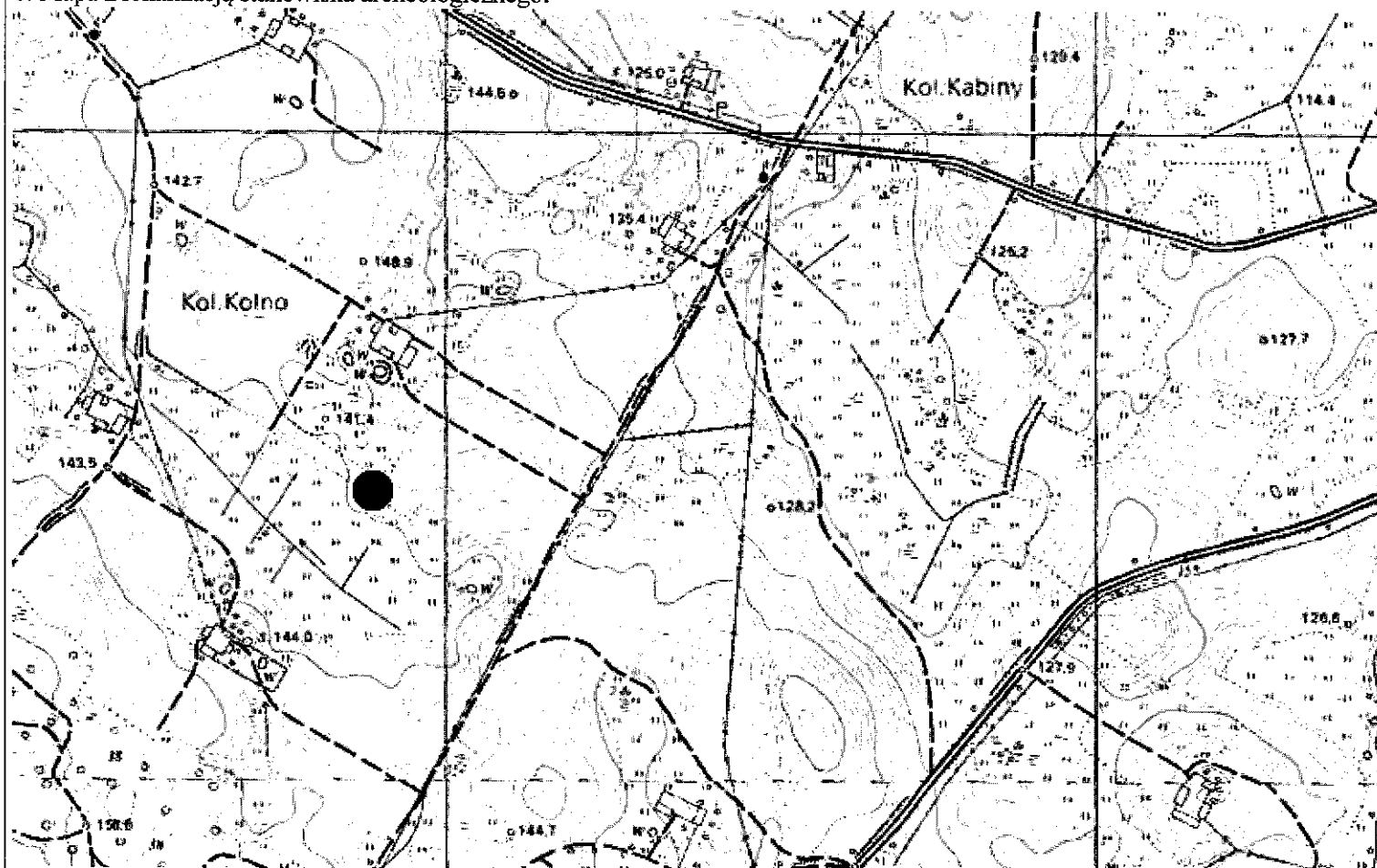
MPZP:

7. Opracowanie karty (autor, data i podpis):

Dr hab. Maciej Karczewski, 10.06.2016 r.

(na podstawie materiałów z archiwum WUOZ; lokalizacja, określenie funkcji i chronologii stanowiska podana za autorem badań)

8. Mapa z lokalizacją stanowiska archeologicznego:



GEZ NR A-44

KARTA ADRESOWA STANOWISKA ARCHEOLOGICZNEGO

3. Miejscowość:

KOMINKI

1. Zabytek: 1/ ślad osadnictwa, 2/ ślad osadnictwa

2. Czas powstania: 1/ wczesna epoka żelaza, 2/
nowożytność

4. Adres: AZP 18-67, st. I/36

5. Przynależność administracyjna:

województwo: warmińsko-mazurskie

powiat: olsztyński

gmina: Kolno

6. Formy ochrony:

Rejestr zabytków: nie

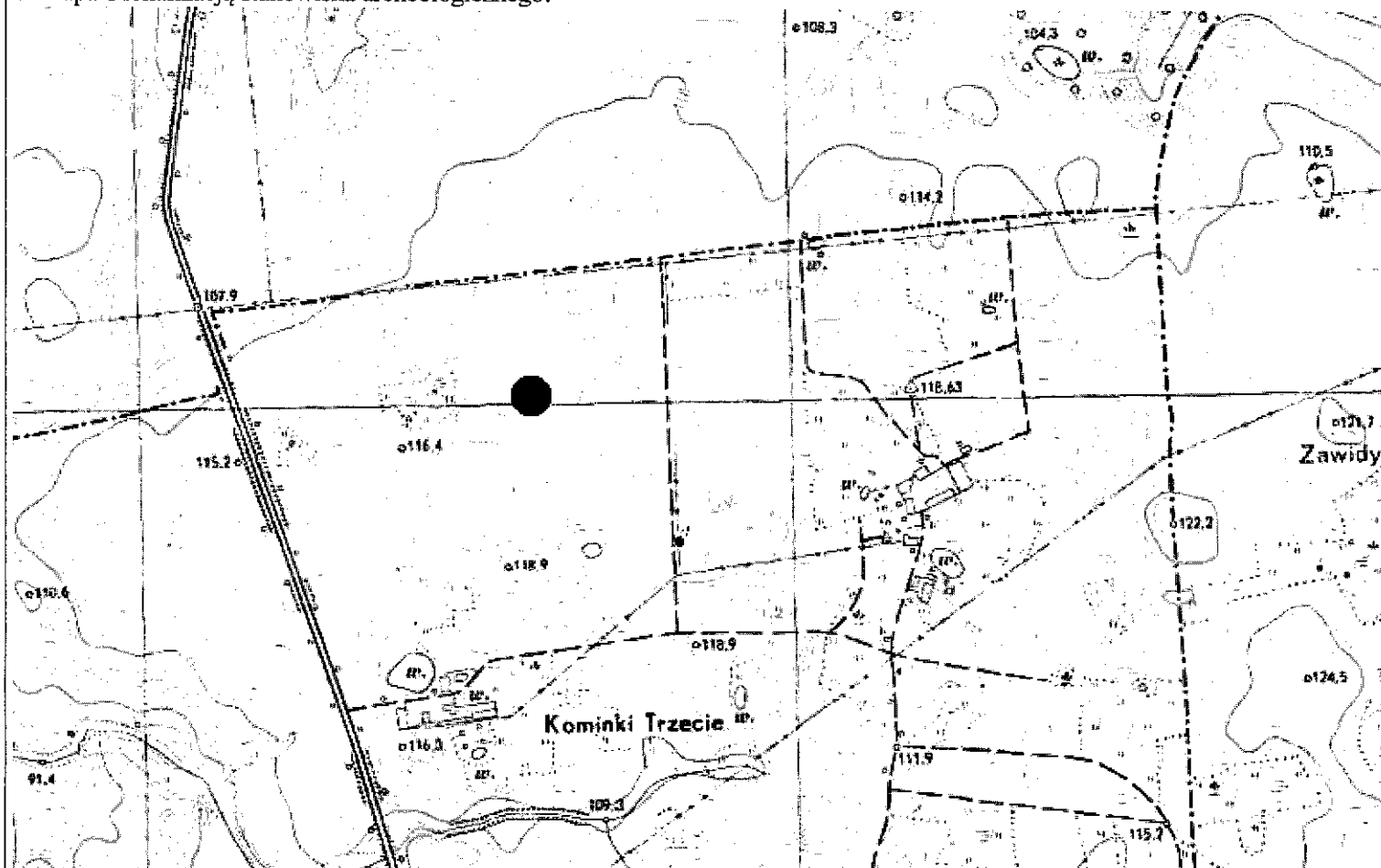
MPZP:

7. Opracowanie karty (autor, data i podpis):

Dr hab. Maciej Karczewski, 10.06.2016 r.

(na podstawie materiałów z archiwum
WUOZ; lokalizacja, określenie funkcji i
chronologii stanowiska podana za autorem
badań)

8. Mapa z lokalizacją stanowiska archeologicznego:



GEZ NR A-45	KARTA ADRESOWA STANOWISKA ARCHEOLOGICZNEGO		3. Miejscowość: KOMINKI
1. Zabytek: 1/ cmentarzysko, 2/ cmentarzysko	2. Czas powstania: 1/ okres wędrówek ludów, 2/ wczesne średniowiecze		4. Adres: AZP 19-67, st. II/1
8. Mapa z lokalizacją stanowiska archeologicznego: <div style="border: 1px solid black; padding: 20px; text-align: center;">Stanowisko archiwalne. Lokalizacja w terenie nieznana.</div>			5. Przynależność administracyjna: województwo: warmińsko-mazurskie powiat: olsztyński gmina: Kolno
			6. Formy ochrony: Rejestr zabytków: nie MPZP:
			7. Opracowanie karty (autor, data i podpis): Dr hab. Maciej Karczewski, 10.06.2016 r. (na podstawie materiałów z archiwum WUOZ; lokalizacja, określenie funkcji i chronologii stanowiska podana za autorem badań)

GEZ NR A-46

KARTA ADRESOWA STANOWISKA ARCHEOLOGICZNEGO

3. Miejscowość:

KOMINKI

1. Zabytek: 1/ ślad osadnictwa, 2/ ślad osadnictwa

2. Czas powstania: 1/ okres wędrówek ludów, 2/ wczesne średniowiecze

4. Adres: AZP 19-67, st. III/4

5. Przynależność administracyjna:

województwo: warmińsko-mazurskie

powiat: olsztyński

gmina: Kolno

6. Formy ochrony:

Rejestr zabytków: nie

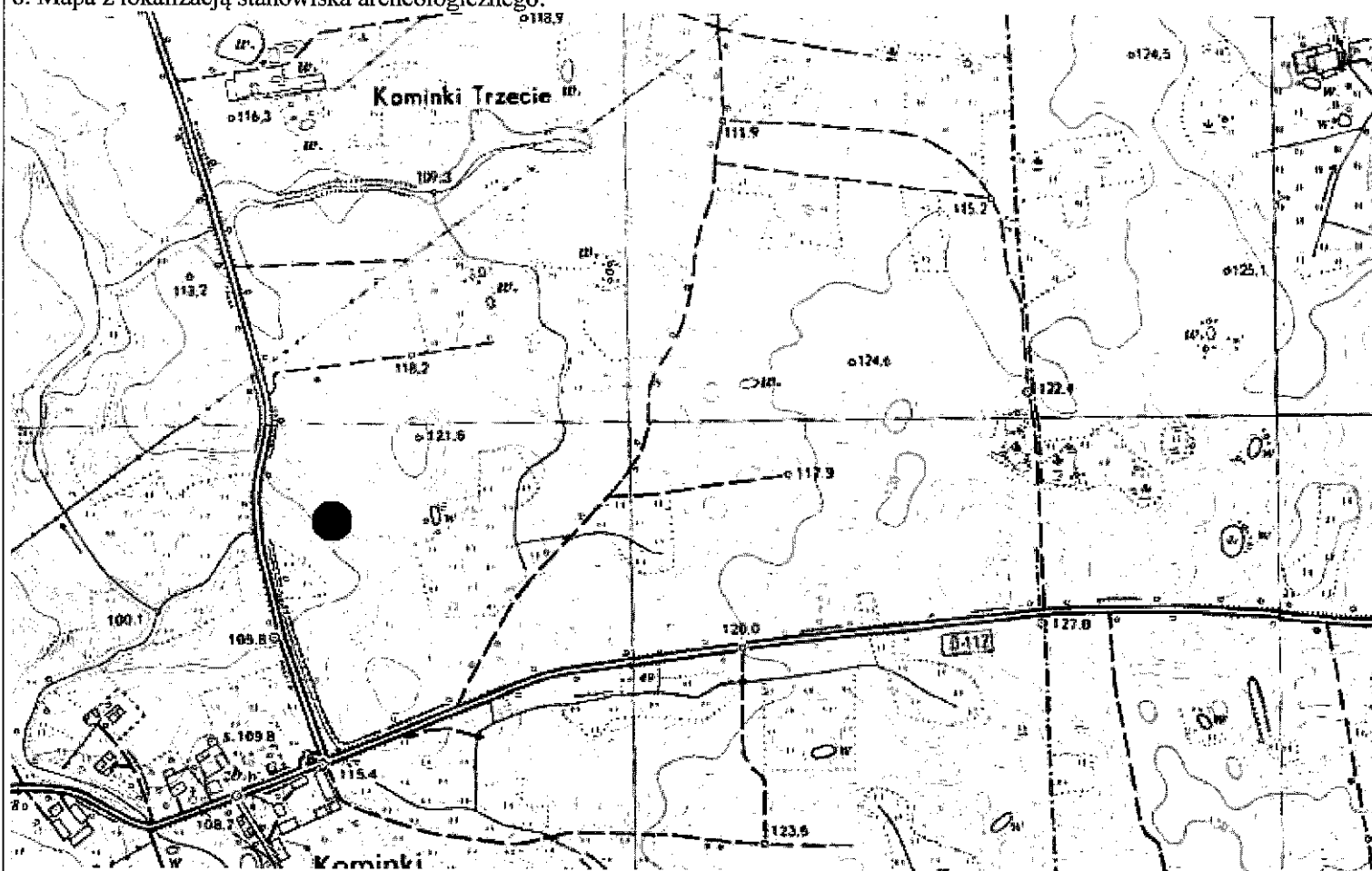
MPZP:

7. Opracowanie karty (autor, data i podpis):

Dr hab. Maciej Karczewski, 10.06.2016 r.

(na podstawie materiałów z archiwum WUOZ; lokalizacja, określenie funkcji i chronologii stanowiska podana za autorem badań)

8. Mapa z lokalizacją stanowiska archeologicznego:



GEZ NR A-47

KARTA ADRESOWA STANOWISKA ARCHEOLOGICZNEGO

3. Miejscowość:

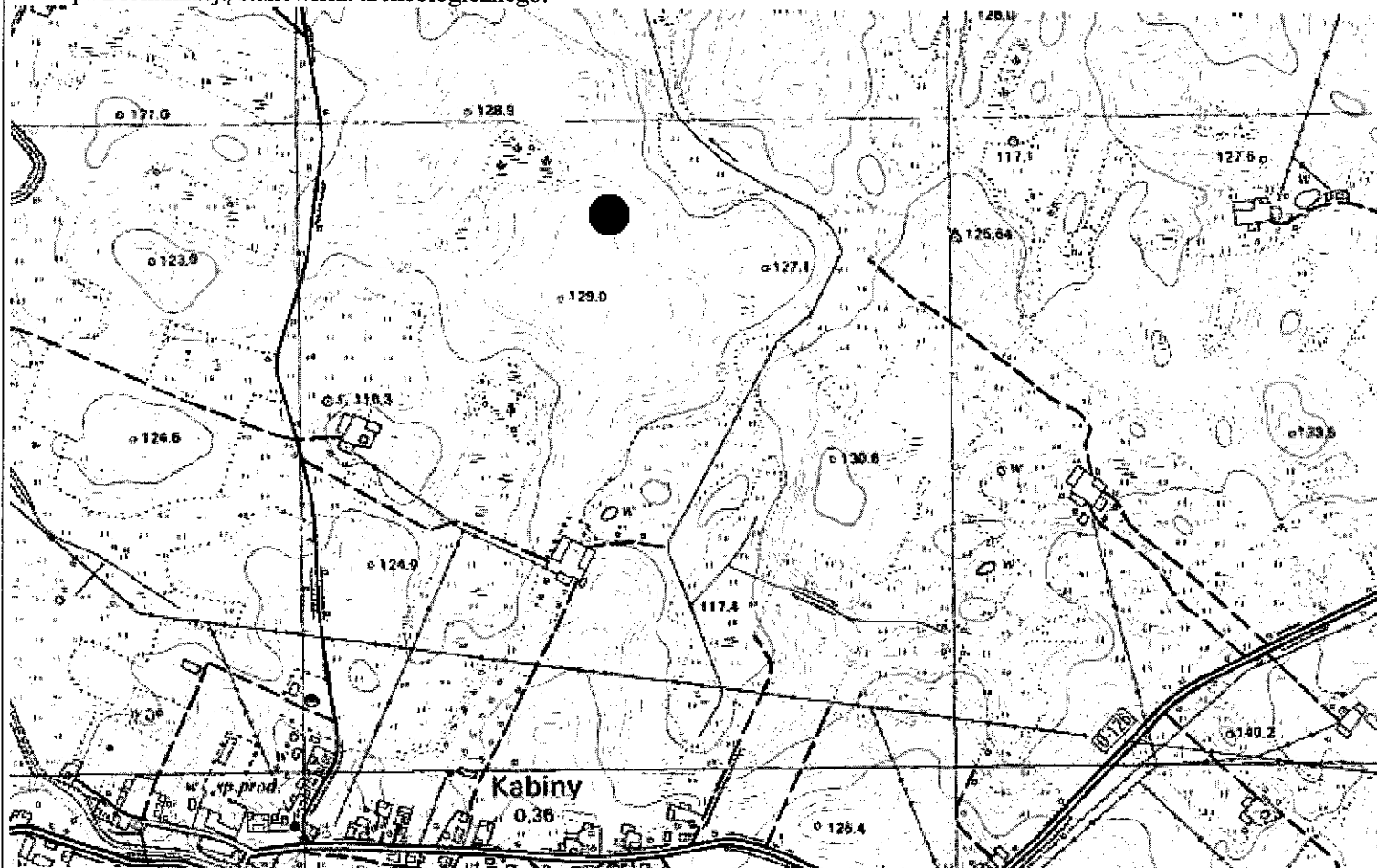
KOMINKI

1. Zabytek: ślad osadnictwa

2. Czas powstania: późne średniowiecze

4. Adres: AZP 19-66, st. IV/32

8. Mapa z lokalizacją stanowiska archeologicznego:



5. Przynależność administracyjna:

województwo: warmińsko-mazurskie

powiat: olsztyński

gmina: Kolno

6. Formy ochrony:

Rejestr zabytków: nie

MPZP:

7. Opracowanie karty (autor, data i podpis):

Dr hab. Maciej Karczewski, 10.06.2016 r.

(na podstawie materiałów z archiwum WUOZ; lokalizacja, określenie funkcji i chronologii stanowiska podana za autorem badań)

GEZ NR A-48

KARTA ADRESOWA STANOWISKA ARCHEOLOGICZNEGO

3. Miejscowość:

KRUZY

1. Zabytek: osada

2. Czas powstania: nowożytność

4. Adres: AZP 19-66, st. I/14

5. Przynależność administracyjna:
województwo: warmińsko-mazurskie
powiat: olsztyński
gmina: Kolno

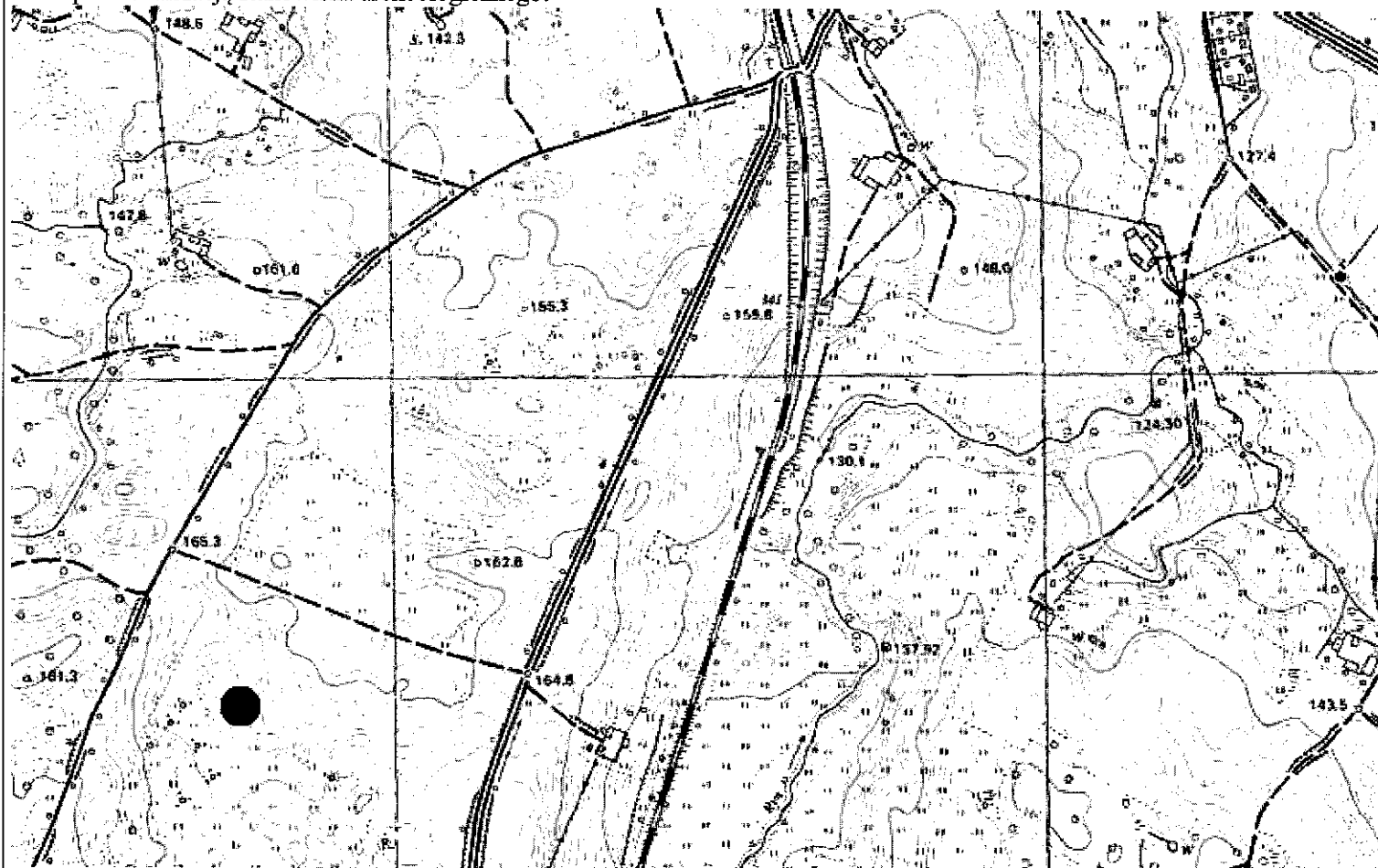
6. Formy ochrony:
Rejestr zabytków: nie
MPZP:

7. Opracowanie karty (autor, data i podpis):

Dr hab. Maciej Karczewski, 10.06.2016 r.

(na podstawie materiałów z archiwum WUOZ; lokalizacja, określenie funkcji i chronologii stanowiska podana za autorem badań)

8. Mapa z lokalizacją stanowiska archeologicznego:



GEZ NR A-49

KARTA ADRESOWA STANOWISKA ARCHEOLOGICZNEGO

3. Miejscowość:

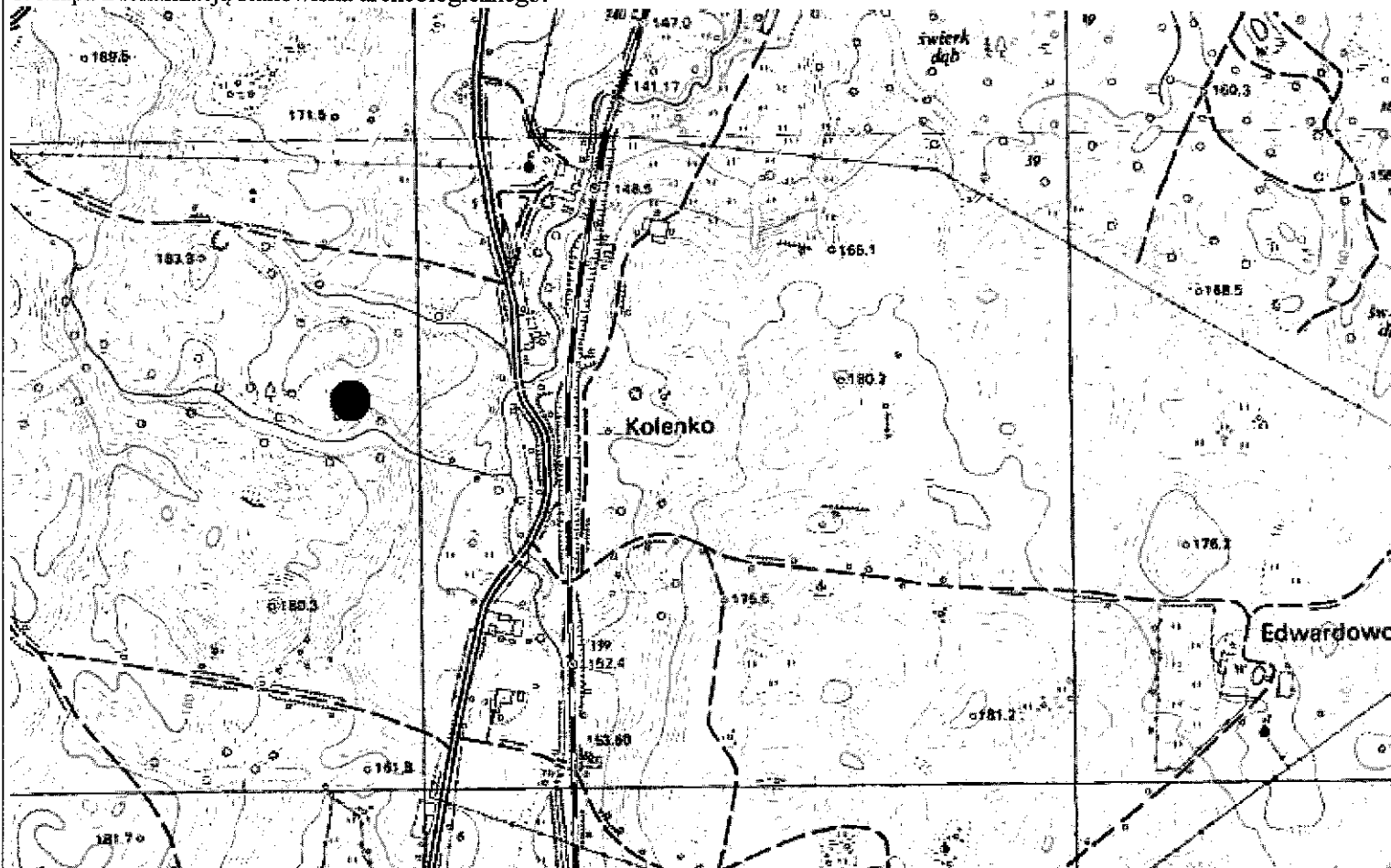
KRUZY

1. Zabytek: ślad osadnictwa

2. Czas powstania: późne średniowiecze

4. Adres: AZP 20-66, st. II/14

8. Mapa z lokalizacją stanowiska archeologicznego:



5. Przynależność administracyjna:

województwo: warmińsko-mazurskie

powiat: olsztyński

gmina: Kolno

6. Formy ochrony:

Rejestr zabytków: nie

MPZP:

7. Opracowanie karty (autor, data i podpis):

Dr hab. Maciej Karczewski, 10.06.2016 r.

(na podstawie materiałów z archiwum WUOZ; lokalizacja, określenie funkcji i chronologii stanowiska podana za autorem badań)

GEZ NR A-50

KARTA ADRESOWA STANOWISKA ARCHEOLOGICZNEGO

3. Miejscowość:

KRUZY

1. Zabytek: osada

2. Czas powstania: nowożytność

4. Adres: AZP 20-66, st. III/15

5. Przynależność administracyjna:

województwo: warmińsko-mazurskie

powiat: olsztyński

gmina: Kolno

6. Formy ochrony:

Rejestr zabytków: nie

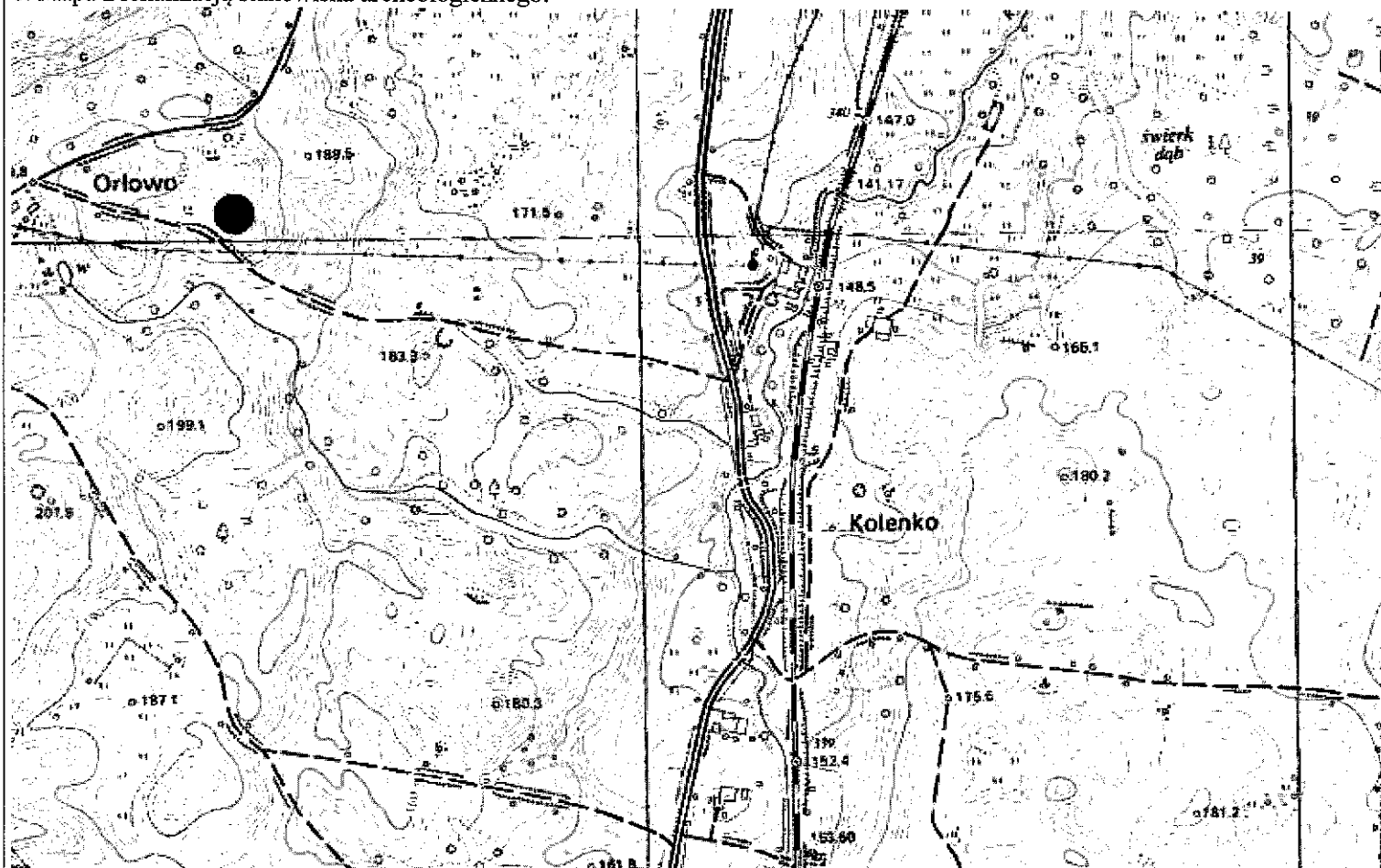
MPZP:

7. Opracowanie karty (autor, data i podpis):

Dr hab. Maciej Karczewski, 10.06.2016 r.

(na podstawie materiałów z archiwum WUOZ; lokalizacja, określenie funkcji i chronologii stanowiska podana za autorem badań)

8. Mapa z lokalizacją stanowiska archeologicznego:



GEZ NR A-51

KARTA ADRESOWA STANOWISKA ARCHEOLOGICZNEGO

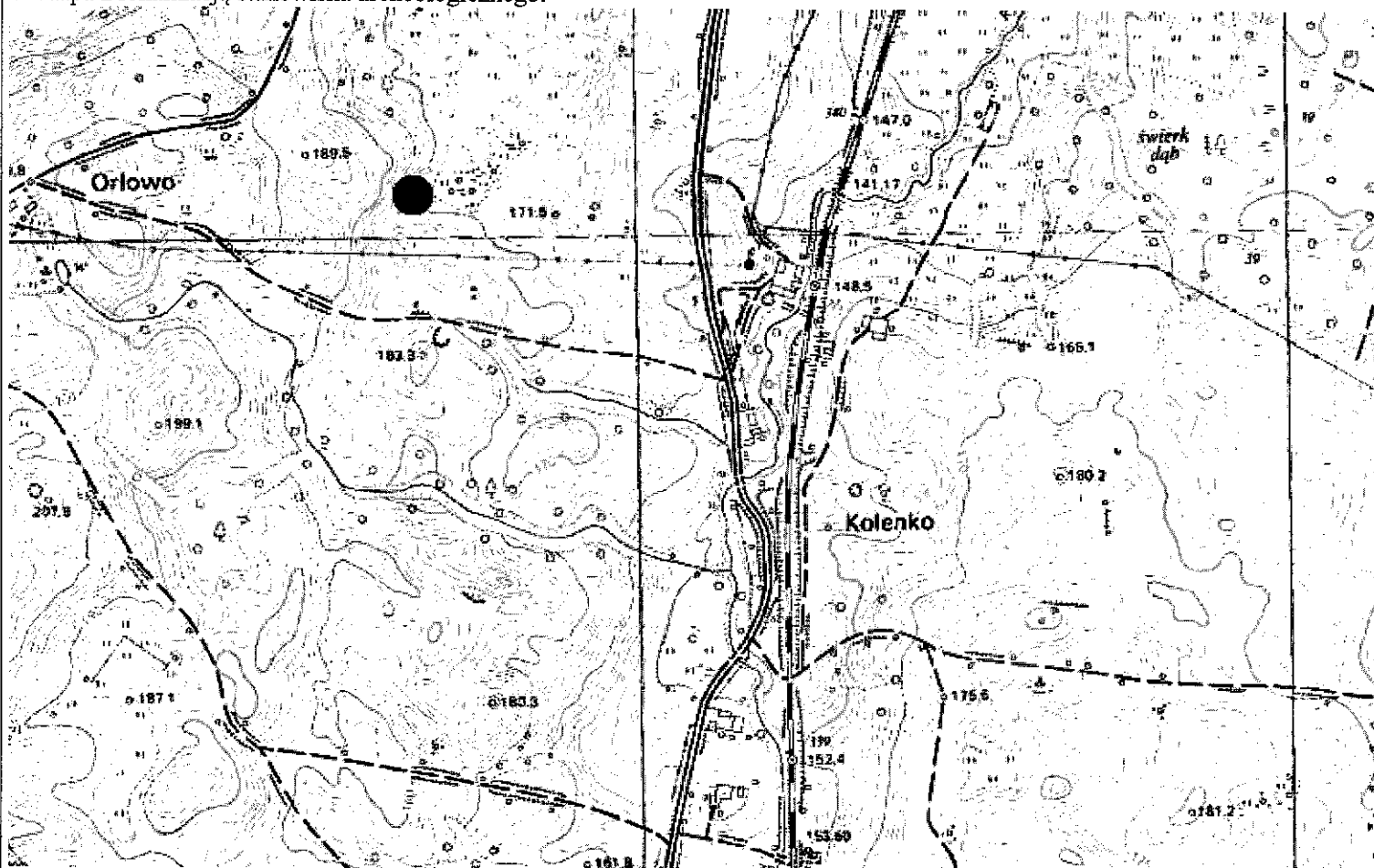
3. Miejscowość:

KRUZY

1. Zabytek: 1/ ślad osadnictwa, 2/ ślad osadnictwa

2. Czas powstania: 1/ późne średniowiecze, 2/ nowożytność

8. Mapa z lokalizacją stanowiska archeologicznego:



4. Adres: AZP 20-66, st. IV/16

5. Przynależność administracyjna:

województwo: warmińsko-mazurskie

powiat: olsztyński

gmina: Kolno

6. Formy ochrony:

Rejestr zabytków: nie

MPZP:

7. Opracowanie karty (autor, data i podpis):

Dr hab. Maciej Karczewski, 10.06.2016 r.

(na podstawie materiałów z archiwum WUOZ; lokalizacja, określenie funkcji i chronologii stanowiska podana za autorem badań)

GEZ NR A-52

KARTA ADRESOWA STANOWISKA ARCHEOLOGICZNEGO

3. Miejscowość:

KRUZY

1. Zabytek: kurhan

2. Czas powstania: pradzieje

4. Adres: AZP 20-66, st. V/17

5. Przynależność administracyjna:

województwo: warmińsko-mazurskie

powiat: olsztyński

gmina: Kolno

6. Formy ochrony:

Rejestr zabytków: nie

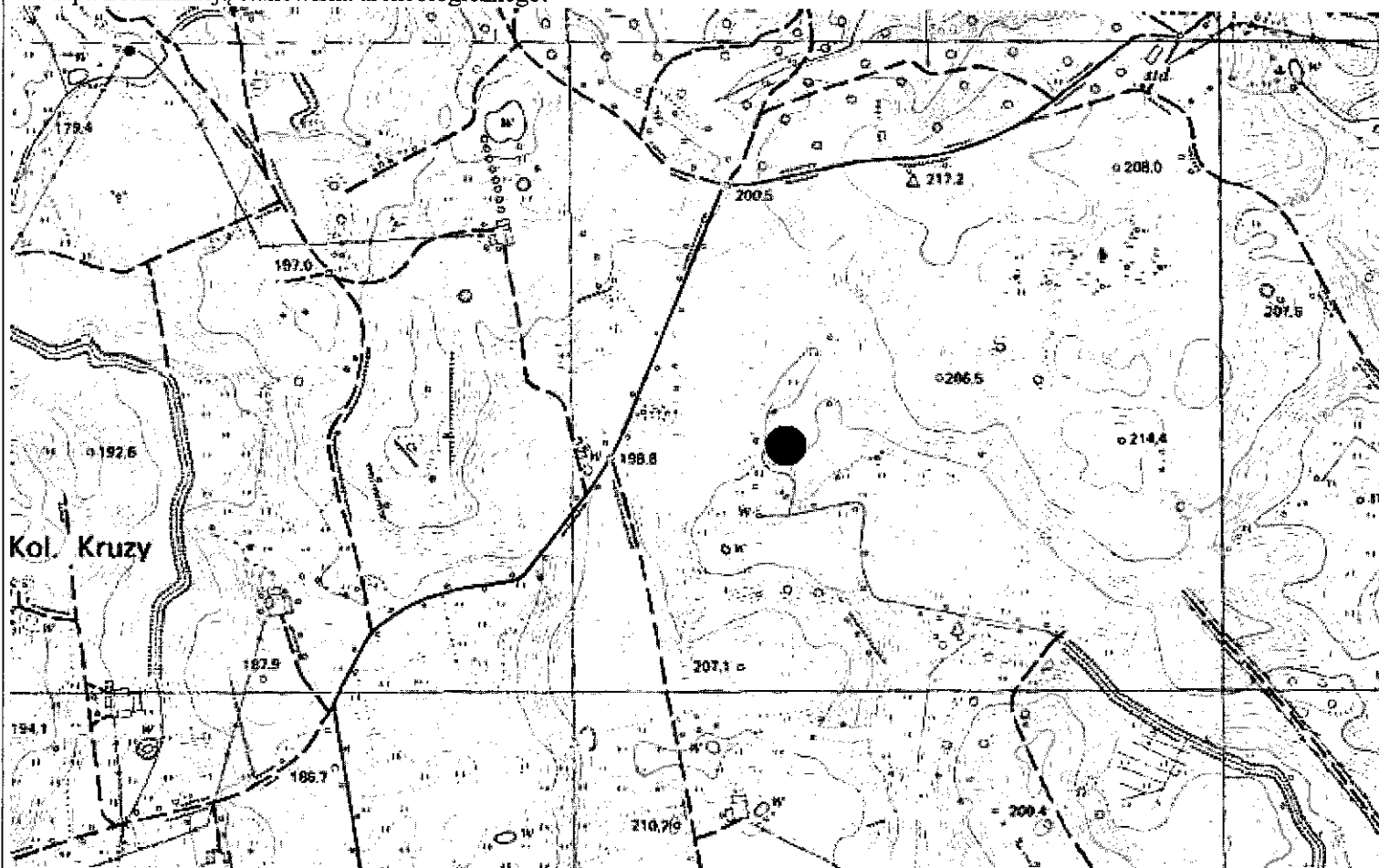
MPZP:

7. Opracowanie karty (autor, data i podpis):

Dr hab. Maciej Karczewski, 10.06.2016 r.

(na podstawie materiałów z archiwum WUOZ; lokalizacja, określenie funkcji i chronologii stanowiska podana za autorem badań)

8. Mapa z lokalizacją stanowiska archeologicznego:



GEZ NR A-53

KARTA ADRESOWA STANOWISKA ARCHEOLOGICZNEGO

3. Miejscowość:

KRUZY

1. Zabytek: osada

2. Czas powstania: nowożytność

4. Adres: AZP 20-66, st. VI/18

5. Przynależność administracyjna:

województwo: warmińsko-mazurskie

powiat: olsztyński

gmina: Kolno

6. Formy ochrony:

Rejestr zabytków: nie

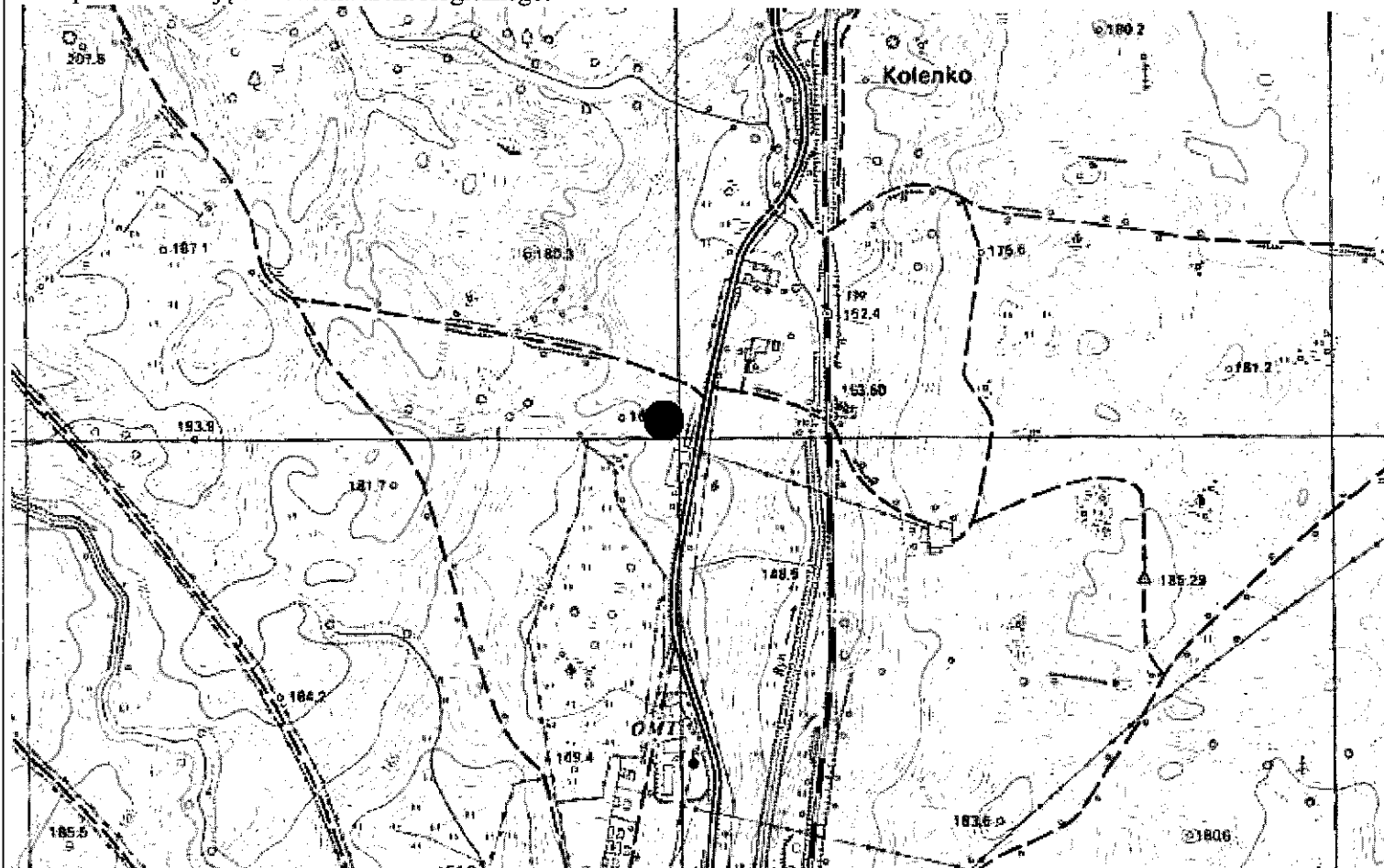
MPZP:

7. Opracowanie karty (autor, data i podpis):

Dr hab. Maciej Karczewski, 10.06.2016 r.

(na podstawie materiałów z archiwum WUOZ; lokalizacja, określenie funkcji i chronologii stanowiska podana za autorem badań)

8. Mapa z lokalizacją stanowiska archeologicznego:



GEZ NR A-54

KARTA ADRESOWA STANOWISKA ARCHEOLOGICZNEGO

3. Miejscowość:

KRUZY

1. Zabytek: osada

2. Czas powstania: nowożytność

4. Adres: AZP 20-66, st. VII/19

5. Przynależność administracyjna:

województwo: warmińsko-mazurskie

powiat: olsztyński

gmina: Kolno

6. Formy ochrony:

Rejestr zabytków: nie

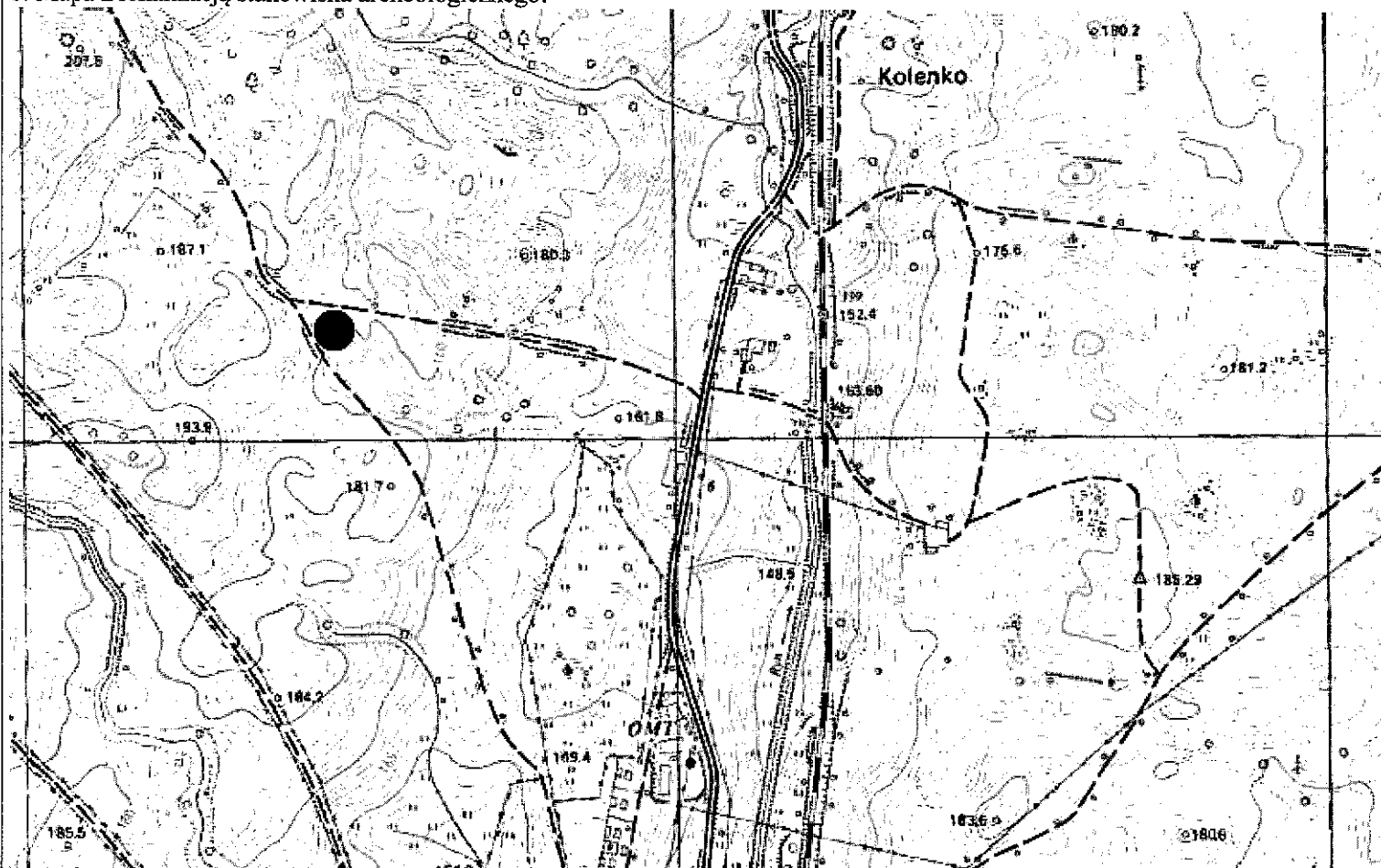
MPZP:

7. Opracowanie karty (autor, data i podpis):

Dr hab. Maciej Karczewski, 10.06.2016 r.

(na podstawie materiałów z archiwum WUOZ; lokalizacja, określenie funkcji i chronologii stanowiska podana za autorem badań)

8. Mapa z lokalizacją stanowiska archeologicznego:



GEZ NR A-55

KARTA ADRESOWA STANOWISKA ARCHEOLOGICZNEGO

3. Miejscowość:

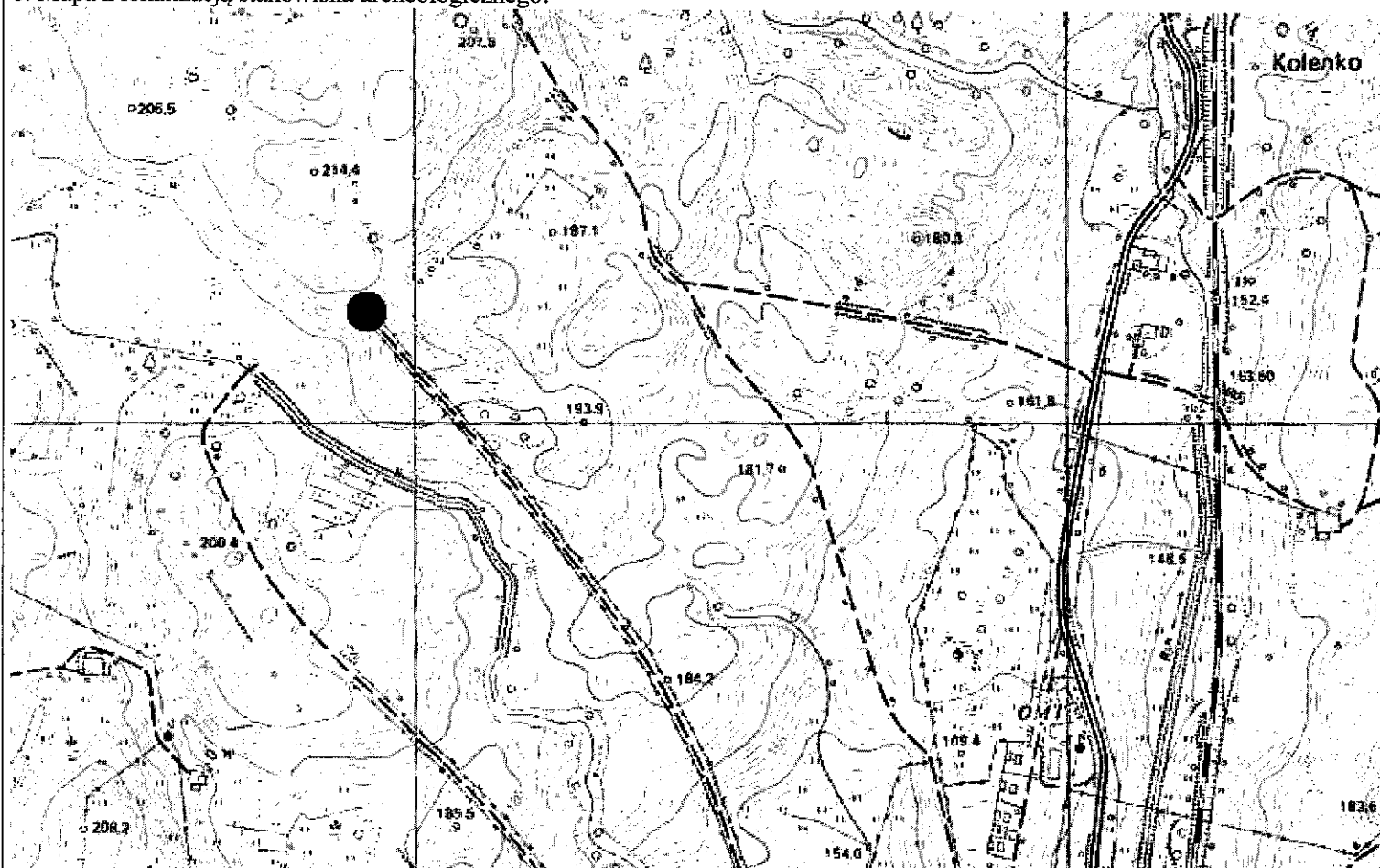
KRUZY

1. Zabytek: ślad osadnictwa

2. Czas powstania: nowożytność

4. Adres: AZP 20-66, st. VIII/20

8. Mapa z lokalizacją stanowiska archeologicznego:



5. Przynależność administracyjna:

województwo: warmińsko-mazurskie

powiat: olsztyński

gmina: Kolno

6. Formy ochrony:

Rejestr zabytków: nie

MPZP:

7. Opracowanie karty (autor, data i podpis):

Dr hab. Maciej Karczewski, 10.06.2016 r.

(na podstawie materiałów z archiwum WUOZ; lokalizacja, określenie funkcji i chronologii stanowiska podana za autorem badań)

GEZ NR A-56

KARTA ADRESOWA STANOWISKA ARCHEOLOGICZNEGO

3. Miejscowość:

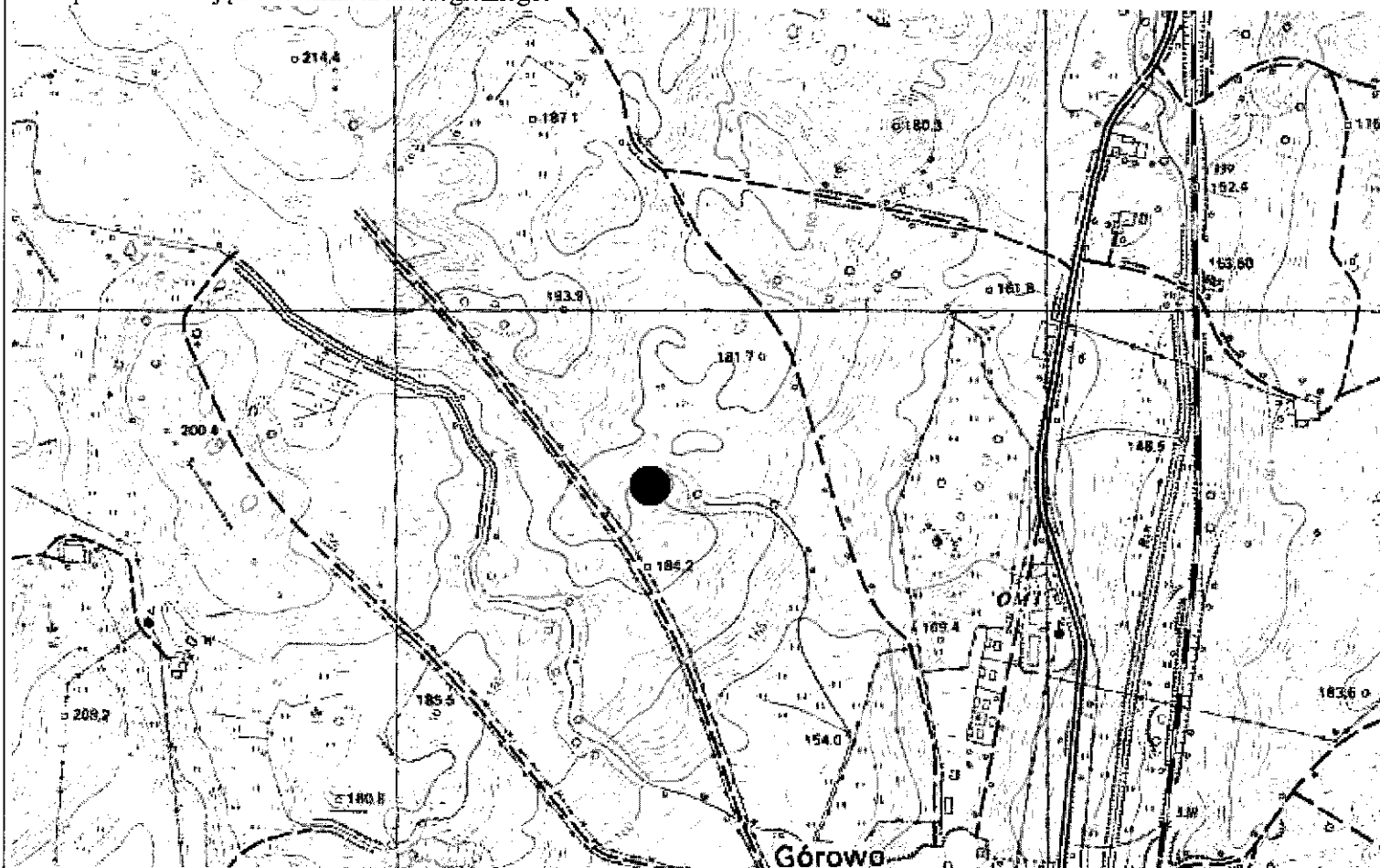
KRUZY

1. Zabytek: osada

2. Czas powstania: nowożytność

4. Adres: AZP 20-66, st. IX/21

8. Mapa z lokalizacją stanowiska archeologicznego:



5. Przynależność administracyjna:

województwo: warmińsko-mazurskie

powiat: olsztyński

gmina: Kolno

6. Formy ochrony:

Rejestr zabytków: nie

MPZP:

7. Opracowanie karty (autor, data i podpis):

Dr hab. Maciej Karczewski, 10.06.2016 r.

(na podstawie materiałów z archiwum WUOZ; lokalizacja, określenie funkcji i chronologii stanowiska podana za autorem badań)

GEZ NR A-57

KARTA ADRESOWA STANOWISKA ARCHEOLOGICZNEGO

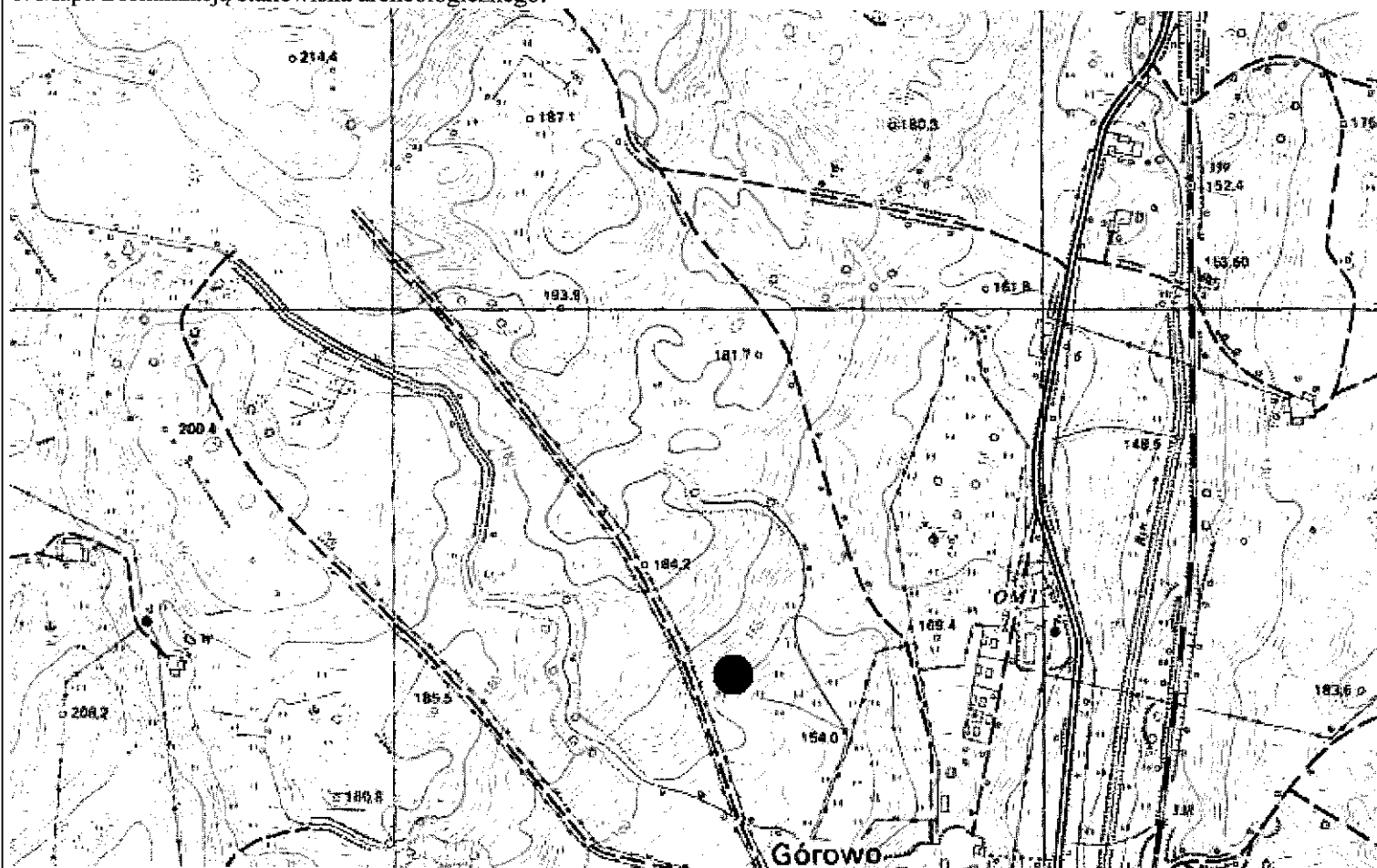
3. Miejscowość:

KRUZY

1. Zabytek: 1/ ślad osadnictwa, 2/ ślad osadnictwa, 3/ ślad osadnictwa

2. Czas powstania: 1/ pradzieje, 2/ późne średniowiecze, 3/ nowożytność

8. Mapa z lokalizacją stanowiska archeologicznego:



4. Adres: AZP 20-66, st. X/22

5. Przynależność administracyjna:

województwo: warmińsko-mazurskie

powiat: olsztyński

gmina: Kolno

6. Formy ochrony:

Rejestr zabytków: nie

MPZP:

7. Opracowanie karty (autor, data i podpis):

Dr hab. Maciej Karczewski, 10.06.2016 r.

(na podstawie materiałów z archiwum WUOZ; lokalizacja, określenie funkcji i chronologii stanowiska podana za autorem badań)

GEZ NR A-58

KARTA ADRESOWA STANOWISKA ARCHEOLOGICZNEGO

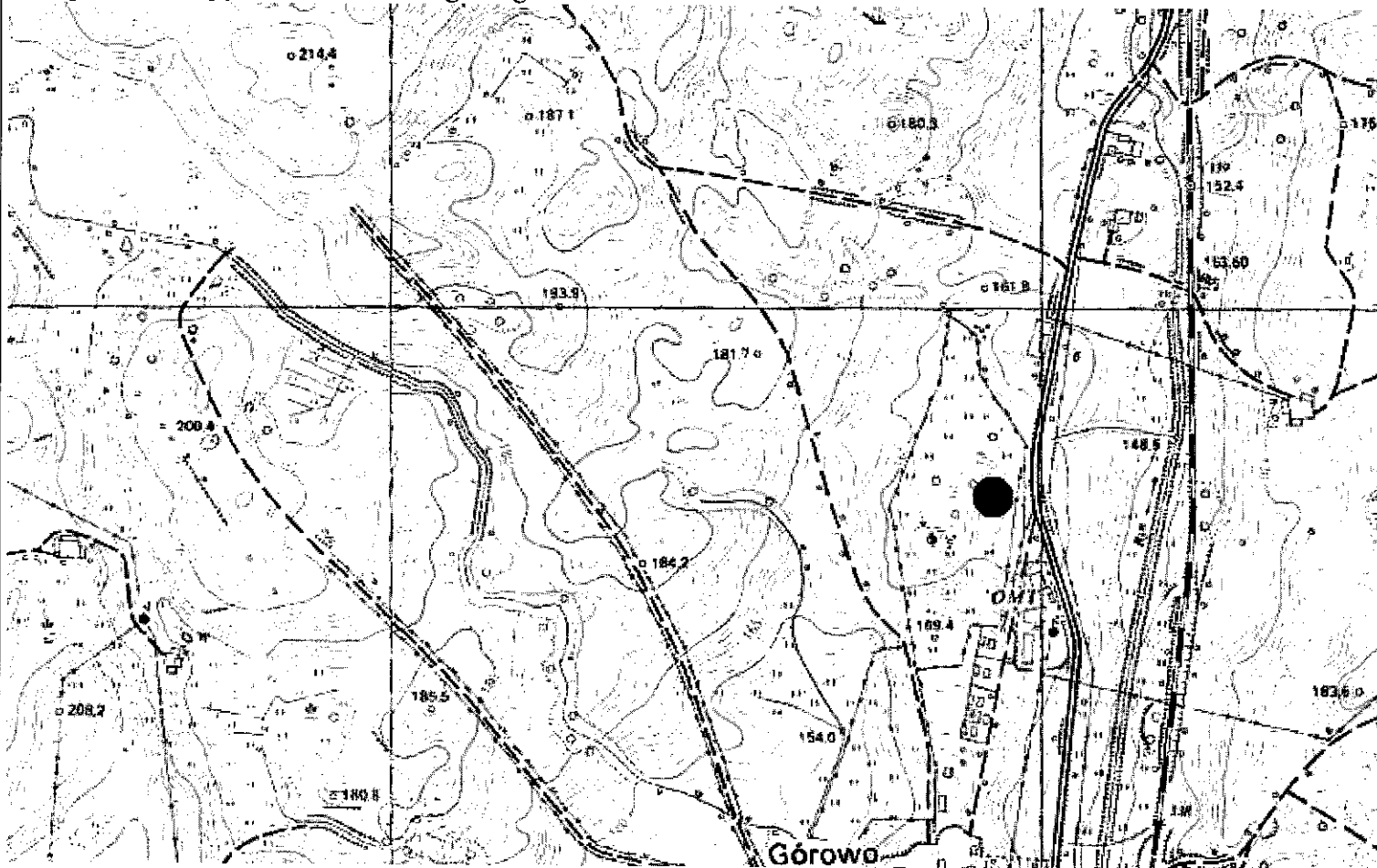
3. Miejscowość:

KRUZY

1. Zabytek: 1/ osada, 2/ osada

2. Czas powstania: 1/ późne średniowiecze, 2/ nowożytność

8. Mapa z lokalizacją stanowiska archeologicznego:



4. Adres: AZP 20-66, st. XI/23

5. Przynależność administracyjna:

województwo: warmińsko-mazurskie

powiat: olsztyński

gmina: Kolno

6. Formy ochrony:

Rejestr zabytków: nie

MPZP:

7. Opracowanie karty (autor, data i podpis):

Dr hab. Maciej Karczewski, 10.06.2016 r.

(na podstawie materiałów z archiwum WUOZ; lokalizacja, określenie funkcji i chronologii stanowiska podana za autorem badań)

GEZ NR A-59

KARTA ADRESOWA STANOWISKA ARCHEOLOGICZNEGO

3. Miejscowość:

KRUZY

1. Zabytek: ślad osadnictwa

2. Czas powstania: nowożytność

4. Adres: AZP 20-65, st. XII/18

5. Przynależność administracyjna:

województwo: warmińsko-mazurskie

powiat: olsztyński

gmina: Kolno

6. Formy ochrony:

Rejestr zabytków: nie

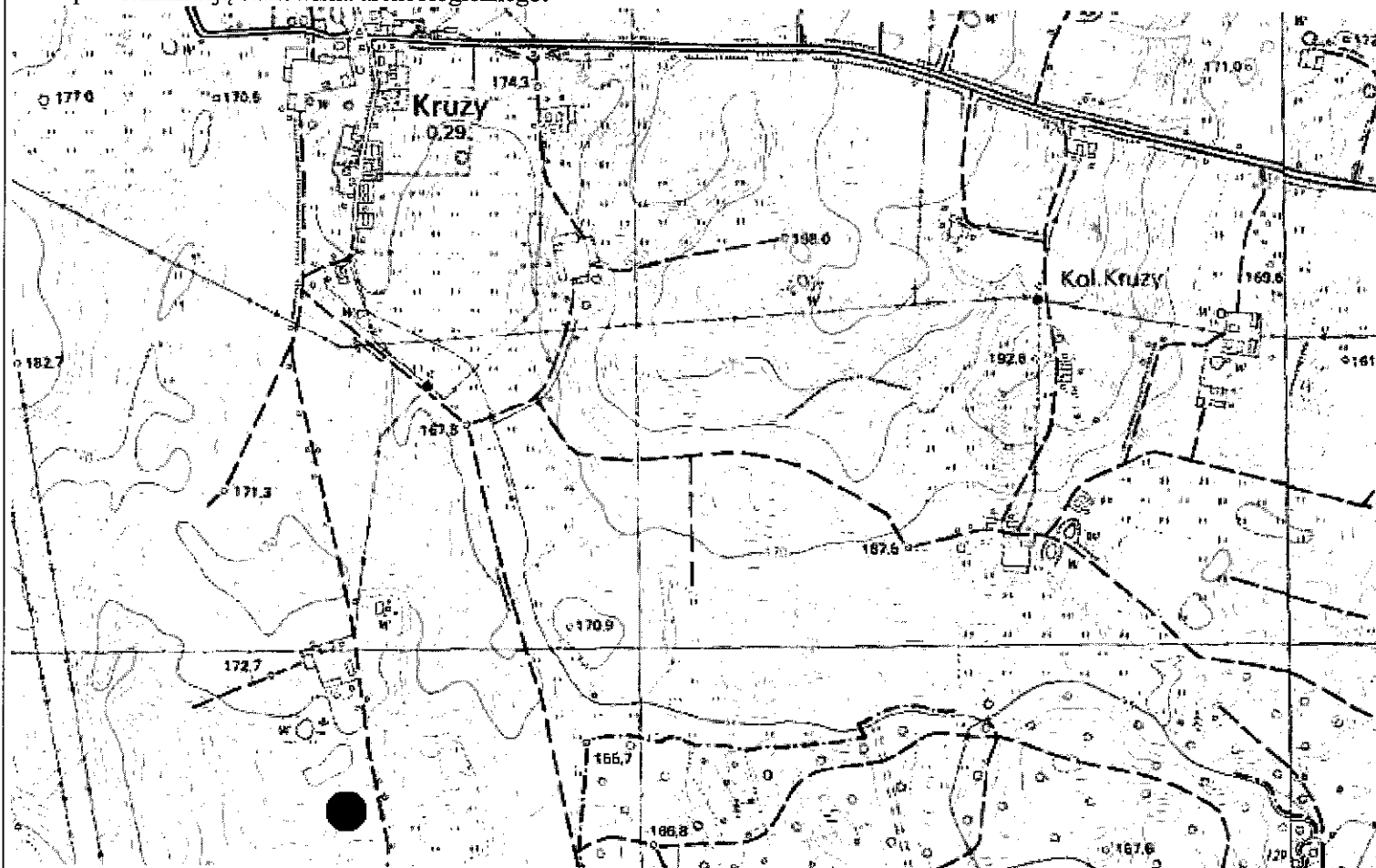
MPZP:

7. Opracowanie karty (autor, data i podpis):

Dr hab. Maciej Karczewski, 10.06.2016 r.

(na podstawie materiałów z archiwum WUOZ; lokalizacja, określenie funkcji i chronologii stanowiska podana za autorem badań)

8. Mapa z lokalizacją stanowiska archeologicznego:



GEZ NR A-60

KARTA ADRESOWA STANOWISKA ARCHEOLOGICZNEGO

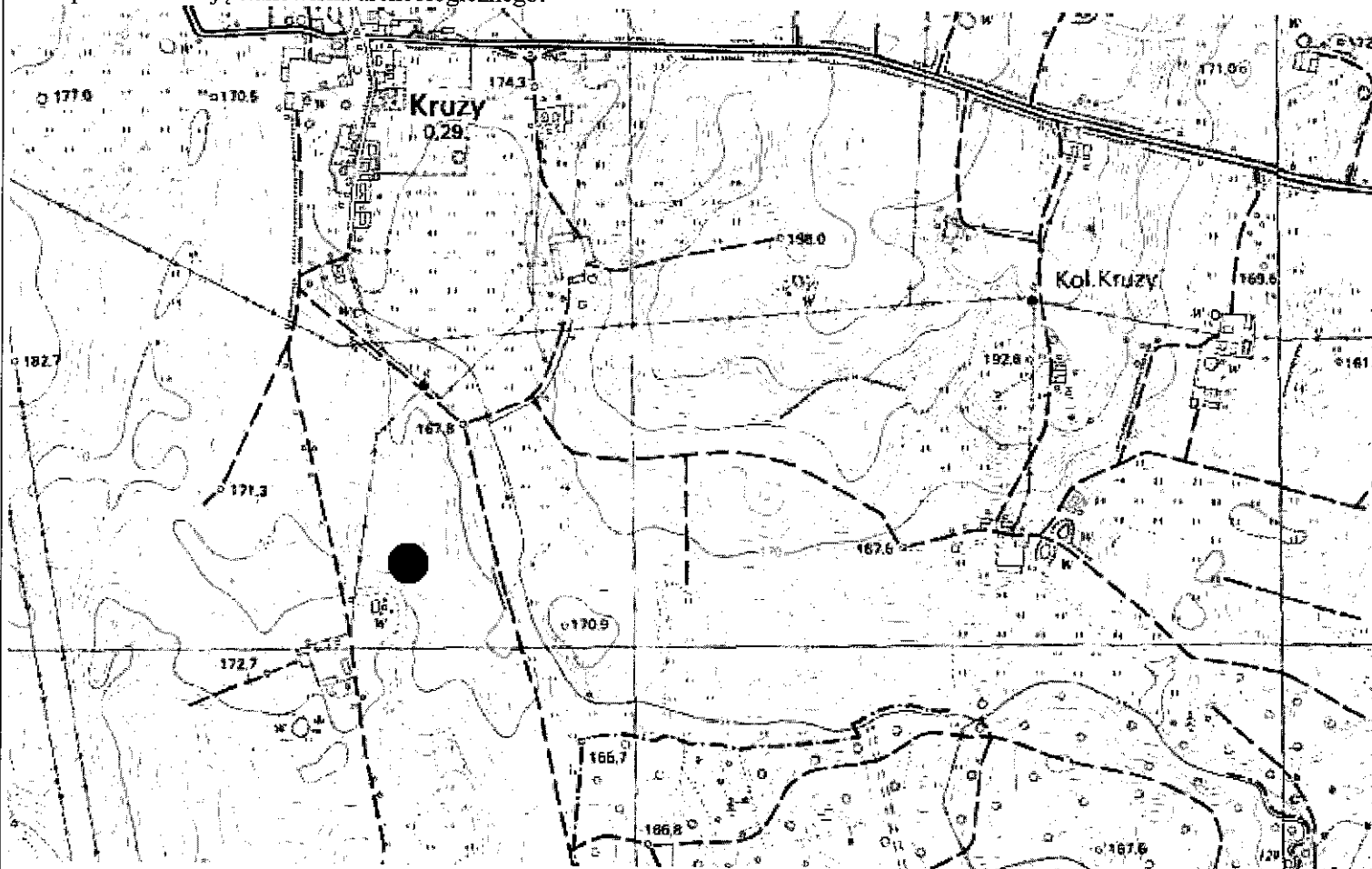
3. Miejscowość:

KRUZY

1. Zabytek: 1/ ślad osadnictwa, 2/ ślad osadnictwa

2. Czas powstania: 1/ późne średniowiecze, 2/ nowożytność

8. Mapa z lokalizacją stanowiska archeologicznego:



4. Adres: AZP 20-65, st. XIII/19

5. Przynależność administracyjna:

województwo: warmińsko-mazurskie

powiat: olsztyński

gmina: Kolno

6. Formy ochrony:

Rejestr zabytków: nie

MPZP:

7. Opracowanie karty (autor, data i podpis):

Dr hab. Maciej Karczewski, 10.06.2016 r.

(na podstawie materiałów z archiwum WUOZ; lokalizacja, określenie funkcji i chronologii stanowiska podana za autorem badań)

GEZ NR A-61	KARTA ADRESOWA STANOWISKA ARCHEOLOGICZNEGO		3. Miejscowość: LUTRY
1. Zabytek: cmentarzysko kurhanowe	2. Czas powstania: wczesna epoka żelaza		4. Adres: AZP 19-65, st. I/59
8. Mapa z lokalizacją stanowiska archeologicznego: <div style="border: 1px solid black; padding: 20px; text-align: center;">Stanowisko archiwalne. Lokalizacja w terenie nieznana.</div>			5. Przynależność administracyjna: województwo: warmińsko-mazurskie powiat: olsztyński gmina: Kolno
			6. Formy ochrony: Rejestr zabytków: nie MPZP:
			7. Opracowanie karty (autor, data i podpis): Dr hab. Maciej Karczewski, 10.06.2016 r. (na podstawie materiałów z archiwum WUOZ; lokalizacja, określenie funkcji i chronologii stanowiska podana za autorem badań)

GEZ NR A-62

KARTA ADRESOWA STANOWISKA ARCHEOLOGICZNEGO

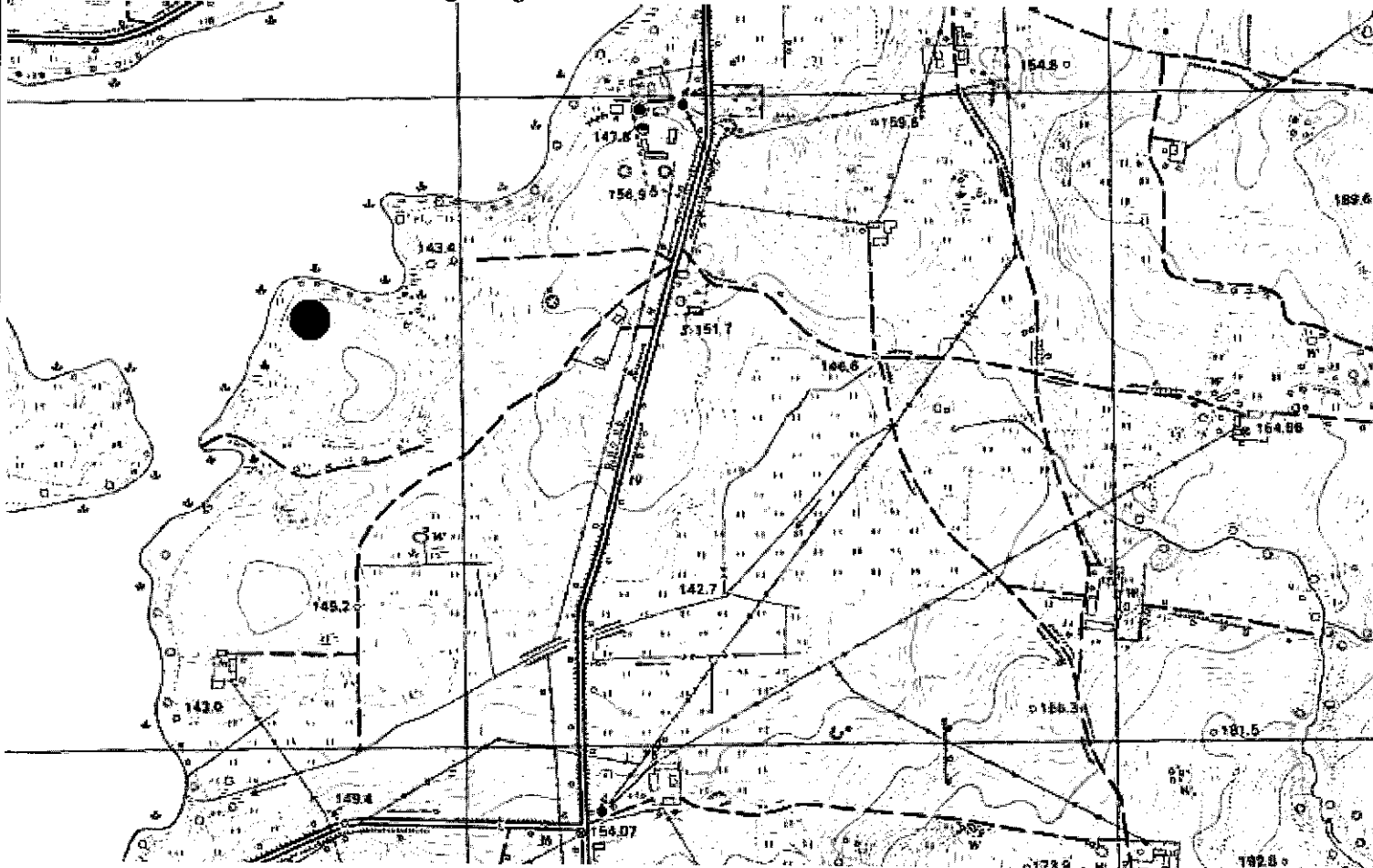
3. Miejscowość:

LUTRY

1. Zabytek: 1/ ślad osadnictwa, 2/ ślad osadnictwa

2. Czas powstania: 1/ późne średniowiecze, 2/ nowożytność

8. Mapa z lokalizacją stanowiska archeologicznego:



4. Adres: AZP 19-65, st. II/9

5. Przynależność administracyjna:

województwo: warmińsko-mazurskie

powiat: olsztyński

gmina: Kolno

6. Formy ochrony:

Rejestr zabytków: nie

MPZP:

7. Opracowanie karty (autor, data i podpis):

Dr hab. Maciej Karczewski, 10.06.2016 r.

(na podstawie materiałów z archiwum WUOZ; lokalizacja, określenie funkcji i chronologii stanowiska podana za autorem badań)

GEZ NR A-63

KARTA ADRESOWA STANOWISKA ARCHEOLOGICZNEGO

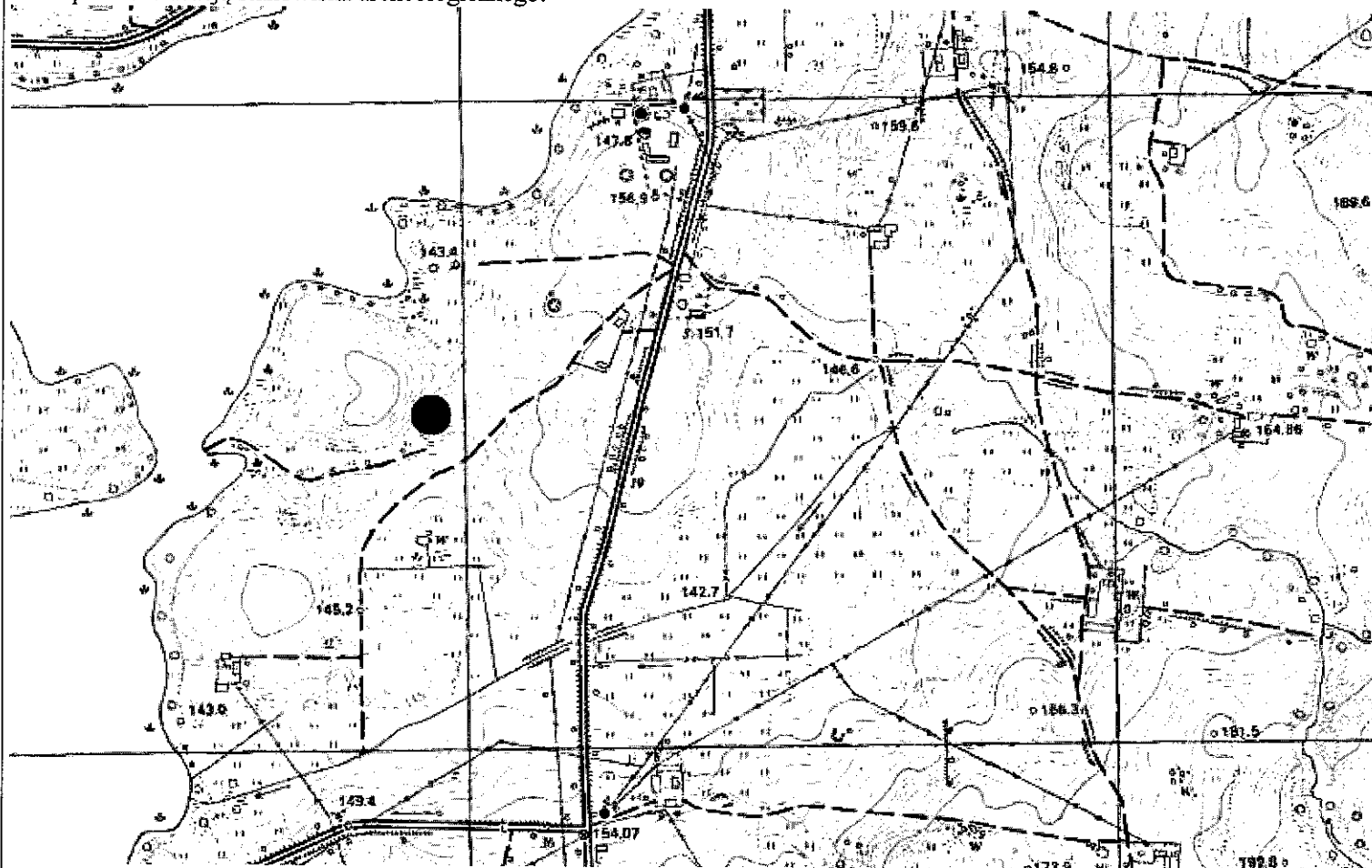
3. Miejscowość:

LUTRY

1. Zabytek: 1/ ślad osadnictwa, 2/ ślad osadnictwa

2. Czas powstania: 1/ późne średniowiecze, 2/ nowożytność

8. Mapa z lokalizacją stanowiska archeologicznego:



4. Adres: AZP 19-65, st. III/10

5. Przynależność administracyjna:

województwo: warmińsko-mazurskie

powiat: olsztyński

gmina: Kolno

6. Formy ochrony:

Rejestr zabytków: nie

MPZP:

7. Opracowanie karty (autor, data i podpis):

Dr hab. Maciej Karczewski, 10.06.2016 r.

(na podstawie materiałów z archiwum WUOZ; lokalizacja, określenie funkcji i chronologii stanowiska podana za autorem badań)

GEZ NR A-64

KARTA ADRESOWA STANOWISKA ARCHEOLOGICZNEGO

3. Miejscowość:

LUTRY

1. Zabytek: 1/ ślad osadnictwa, 2/ ślad osadnictwa, 3/ ślad osadnictwa

2. Czas powstania: 1/ epoka brązu, 2/ pradziej, 3/ nowożytność

4. Adres: AZP 19-65, st. IV/12

5. Przynależność administracyjna:

województwo: warmińsko-mazurskie

powiat: olsztyński

gmina: Kolno

6. Formy ochrony:

Rejestr zabytków: nie

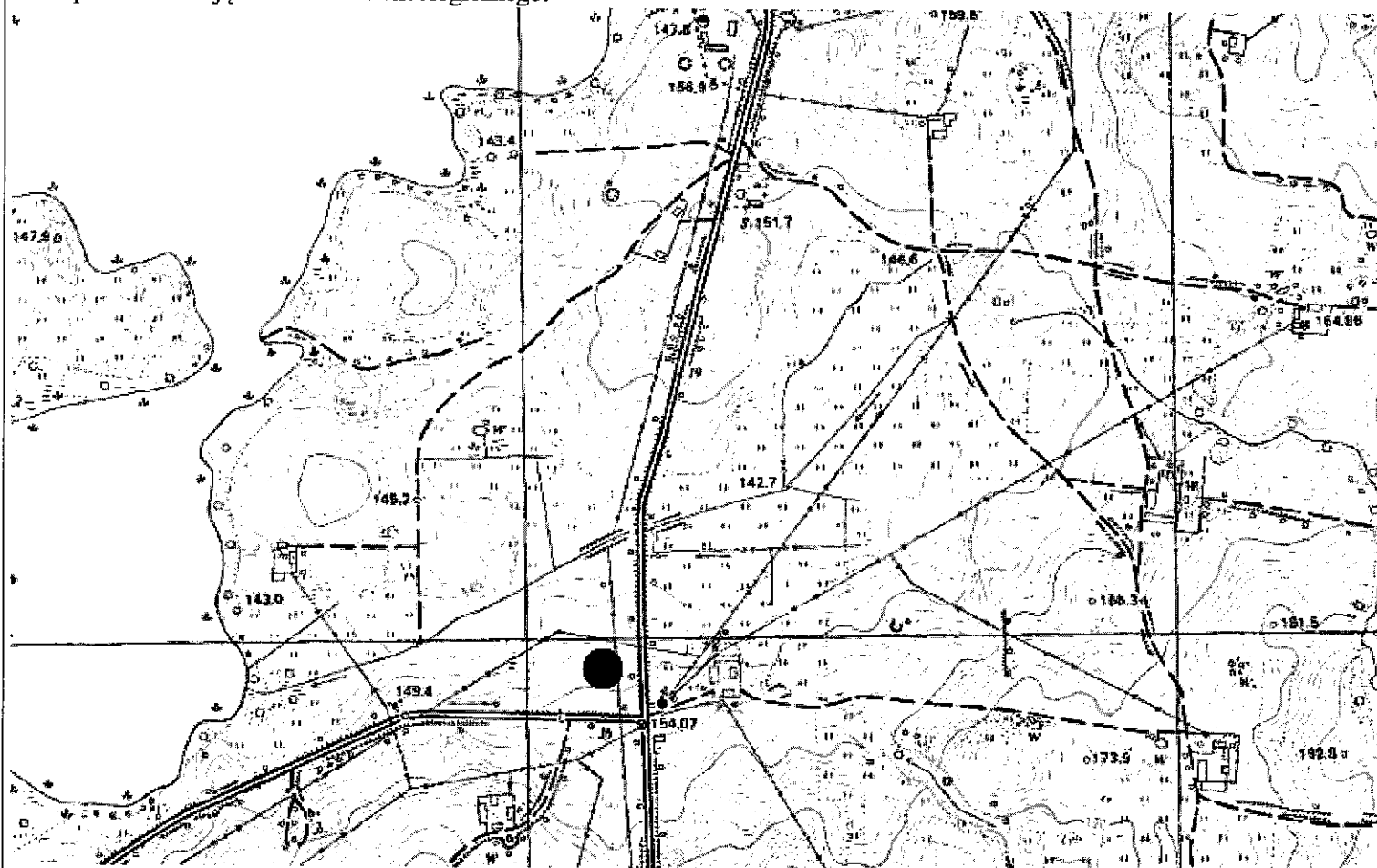
MPZP:

7. Opracowanie karty (autor, data i podpis):

Dr hab. Maciej Karczewski, 10.06.2016 r.

(na podstawie materiałów z archiwum WUOZ; lokalizacja, określenie funkcji i chronologii stanowiska podana za autorem badań)

8. Mapa z lokalizacją stanowiska archeologicznego:



GEZ NR A-65

KARTA ADRESOWA STANOWISKA ARCHEOLOGICZNEGO

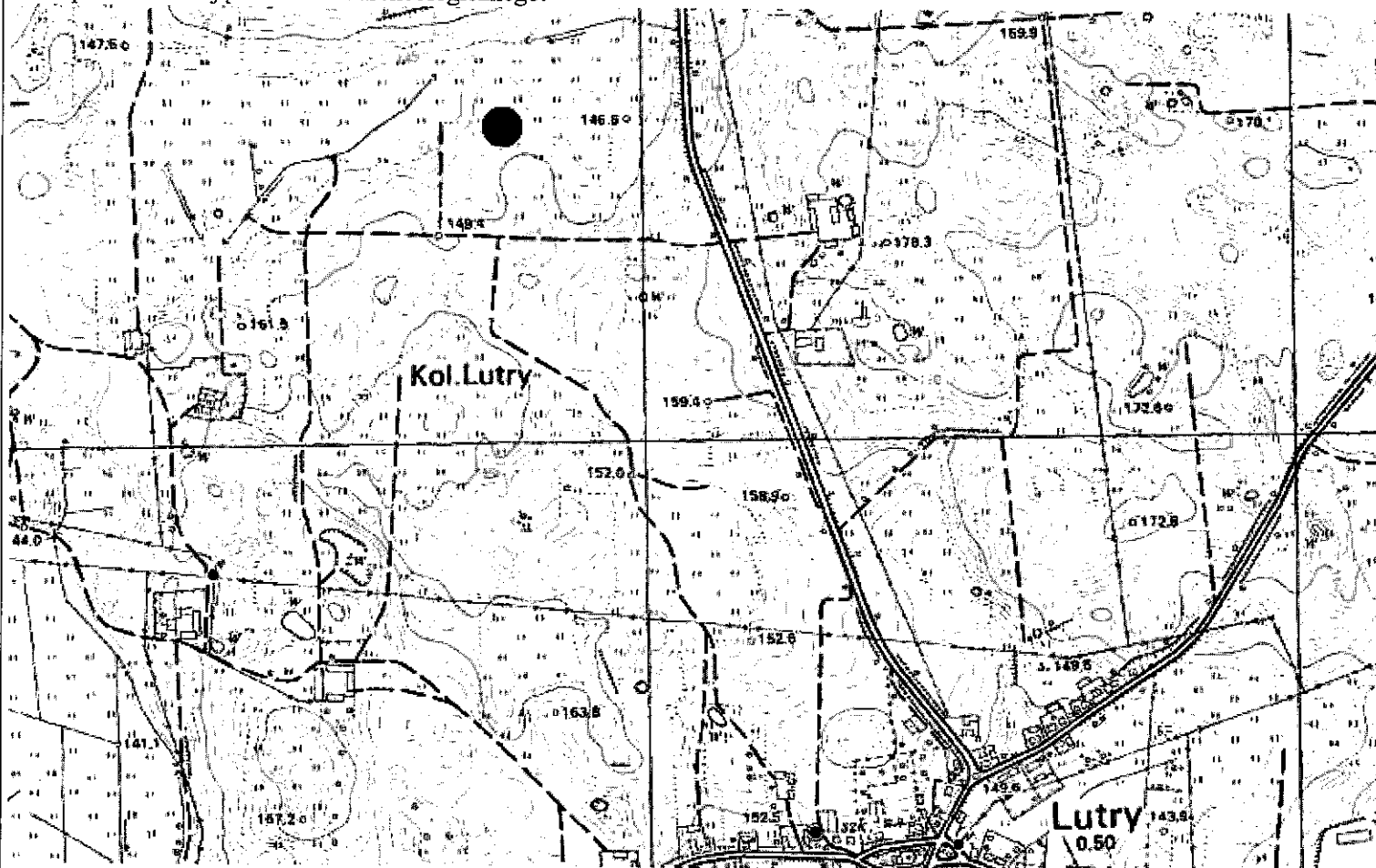
3. Miejscowość:

LUTRY

1. Zabytek: 1/ ślad osadnictwa, 2/ ślad osadnictwa, 3/ ślad osadnictwa, 4/ ślad osadnictwa, 5/ ślad osadnictwa

2. Czas powstania: 1/ epoka kamienia, 2/ epoka brązu, 3/ wczesna epoka żelaza, 4/ późne średniowiecze, 5/ nowożytność

8. Mapa z lokalizacją stanowiska archeologicznego:



4. Adres: AZP 19-65, st. V/21

5. Przynależność administracyjna:

województwo: warmińsko-mazurskie

powiat: olsztyński

gmina: Kolno

6. Formy ochrony:

Rejestr zabytków: nie

MPZP:

7. Opracowanie karty (autor, data i podpis):

Dr hab. Maciej Karczewski, 10.06.2016 r.

(na podstawie materiałów z archiwum WUOZ; lokalizacja, określenie funkcji i chronologii stanowiska podana za autorem badań)

GEZ NR A-66

KARTA ADRESOWA STANOWISKA ARCHEOLOGICZNEGO

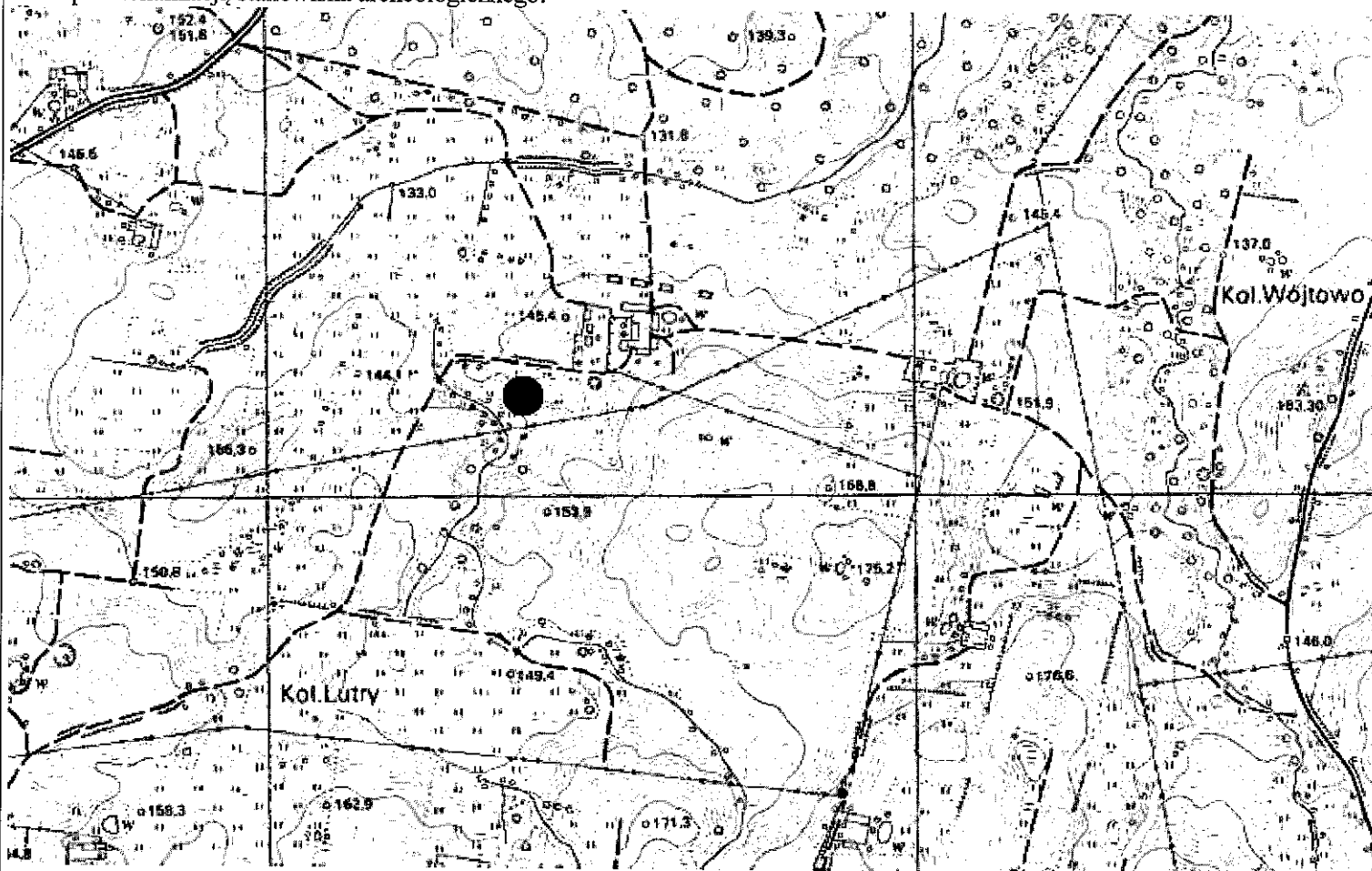
3. Miejscowość:

LUTRY

1. Zabytek: 1/ ślad osadnictwa, 2/ ślad osadnictwa, 3/ ślad osadnictwa, 4/ ślad osadnictwa, 5/ ślad osadnictwa

2. Czas powstania: 1/ epoka kamienia, 2/ epoka brązu, 3/ wczesna epoka żelaza, 4/ późne średniowiecze, 5/ nowożytność

8. Mapa z lokalizacją stanowiska archeologicznego:



4. Adres: AZP 19-65, st. VI/22

5. Przynależność administracyjna:

województwo: warmińsko-mazurskie

powiat: olsztyński

gmina: Kolno

6. Formy ochrony:

Rejestr zabytków: nie

MPZP:

7. Opracowanie karty (autor, data i podpis):

Dr hab. Maciej Karczewski, 10.06.2016 r.

(na podstawie materiałów z archiwum WUOZ; lokalizacja, określenie funkcji i chronologii stanowiska podana za autorem badań)

GEZ NR A-67

KARTA ADRESOWA STANOWISKA ARCHEOLOGICZNEGO

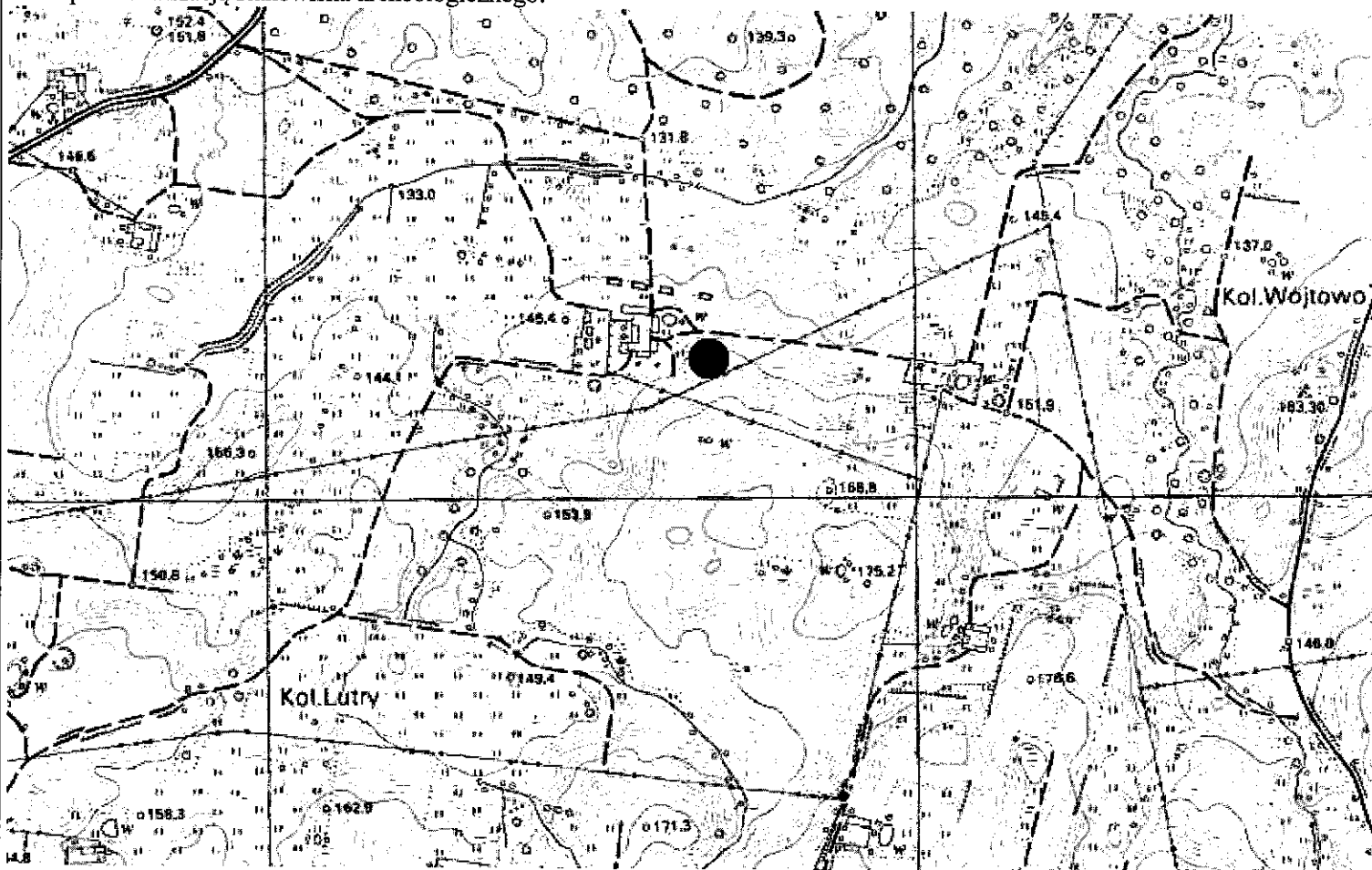
3. Miejscowość:

LUTRY

1. Zabytek: ślad osadnictwa

2. Czas powstania: nowożytność

8. Mapa z lokalizacją stanowiska archeologicznego:



4. Adres: AZP 19-65, st. VII/23

5. Przynależność administracyjna:

województwo: warmińsko-mazurskie

powiat: olsztyński

gmina: Kolno

6. Formy ochrony:

Rejestr zabytków: nie

MPZP:

7. Opracowanie karty (autor, data i podpis):

Dr hab. Maciej Karczewski, 10.06.2016 r.

(na podstawie materiałów z archiwum WUOZ; lokalizacja, określenie funkcji i chronologii stanowiska podana za autorem badań)

GEZ NR A-68

KARTA ADRESOWA STANOWISKA ARCHEOLOGICZNEGO

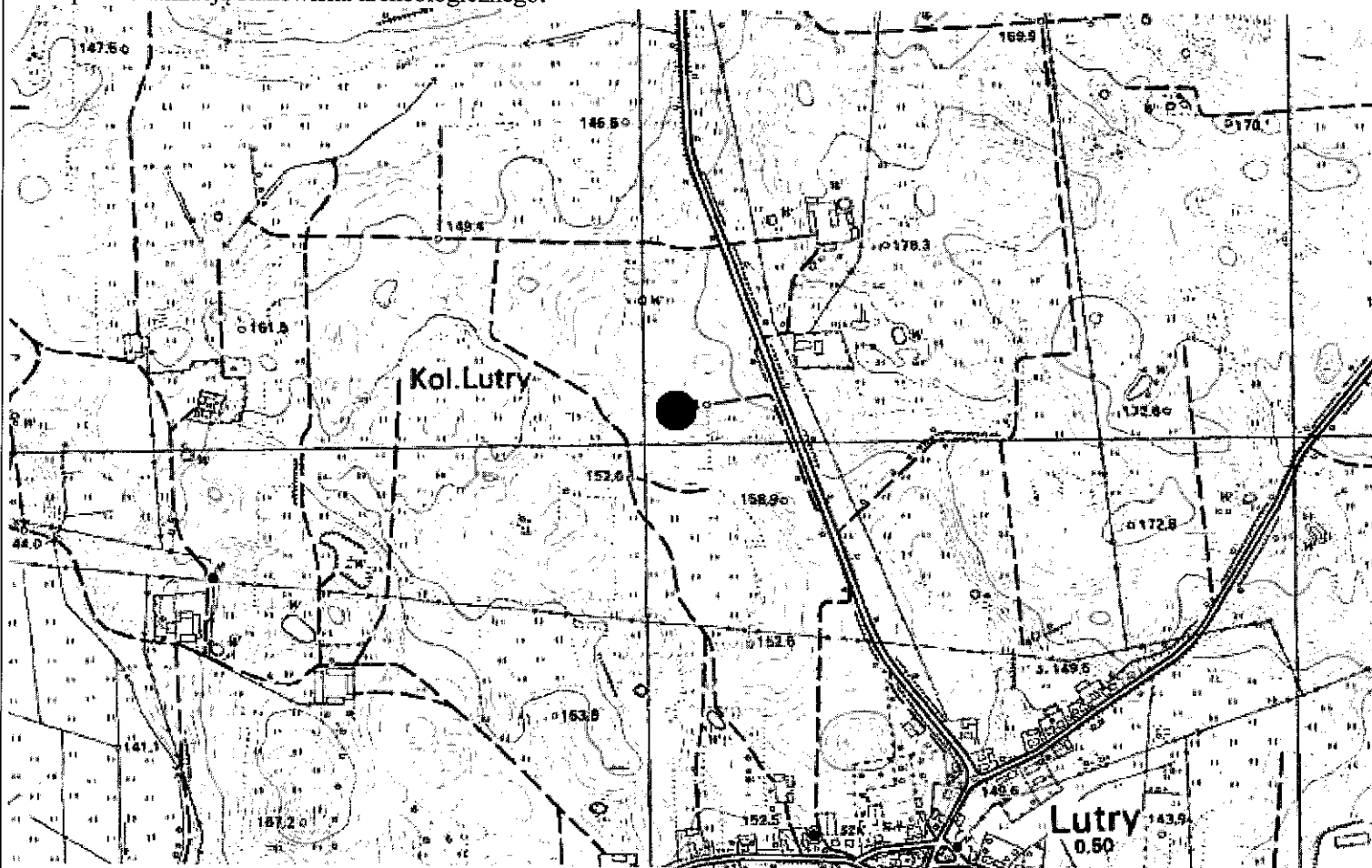
3. Miejscowość:

LUTRY

1. Zabytek: 1/ ślad osadnictwa, 2/ osada

2. Czas powstania: 1/ późne średniowiecze, 2/ nowożytność

8. Mapa z lokalizacją stanowiska archeologicznego:



4. Adres: AZP 19-65, st. VIII/24

5. Przynależność administracyjna:

województwo: warmińsko-mazurskie

powiat: olsztyński

gmina: Kolno

6. Formy ochrony:

Rejestr zabytków: nie

MPZP:

7. Opracowanie karty (autor, data i podpis):

Dr hab. Maciej Karczewski, 10.06.2016 r.

(na podstawie materiałów z archiwum WUOZ; lokalizacja, określenie funkcji i chronologii stanowiska podana za autorem badań)

GEZ NR A-69

KARTA ADRESOWA STANOWISKA ARCHEOLOGICZNEGO

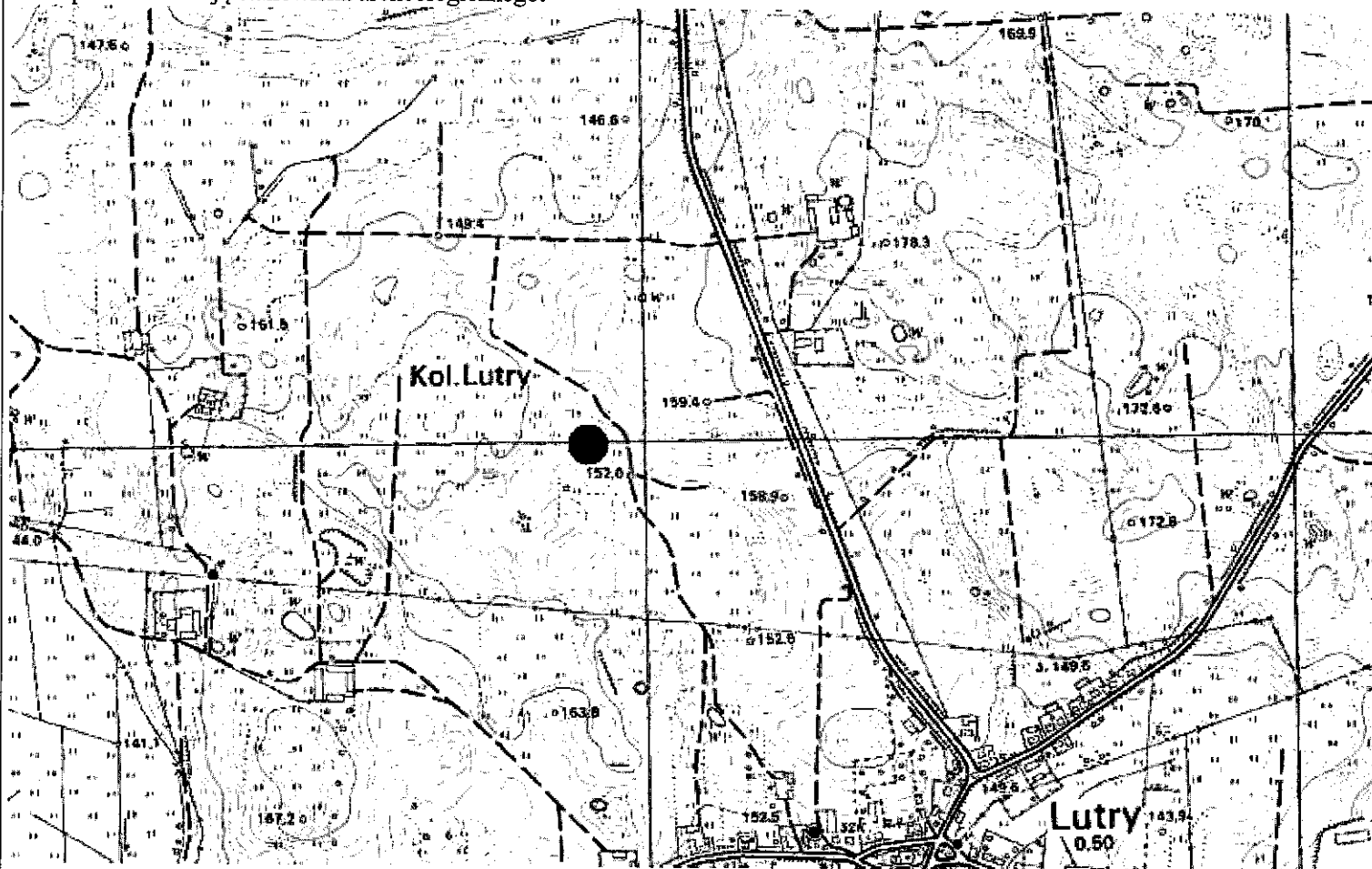
3. Miejscowość:

LUTRY

1. Zabytek: 1/ ślad osadnictwa, 2/ ślad osadnictwa, 3/ ślad osadnictwa, 4/ ślad osadnictwa, 5/ ślad osadnictwa

2. Czas powstania: 1/ epoka kamienia, 2/ epoka brązu, 3/ wczesna epoka żelaza, 4/ wczesne średniowiecze, 5/ nowożytność

8. Mapa z lokalizacją stanowiska archeologicznego:



4. Adres: AZP 19-65, st. IX/25

5. Przynależność administracyjna:

województwo: warmińsko-mazurskie

powiat: olsztyński

gmina: Kolno

6. Formy ochrony:

Rejestr zabytków: nie

MPZP:

7. Opracowanie karty (autor, data i podpis):

Dr hab. Maciej Karczewski, 10.06.2016 r.

(na podstawie materiałów z archiwum WUOZ; lokalizacja, określenie funkcji i chronologii stanowiska podana za autorem badań)

GEZ NR A-70

KARTA ADRESOWA STANOWISKA ARCHEOLOGICZNEGO

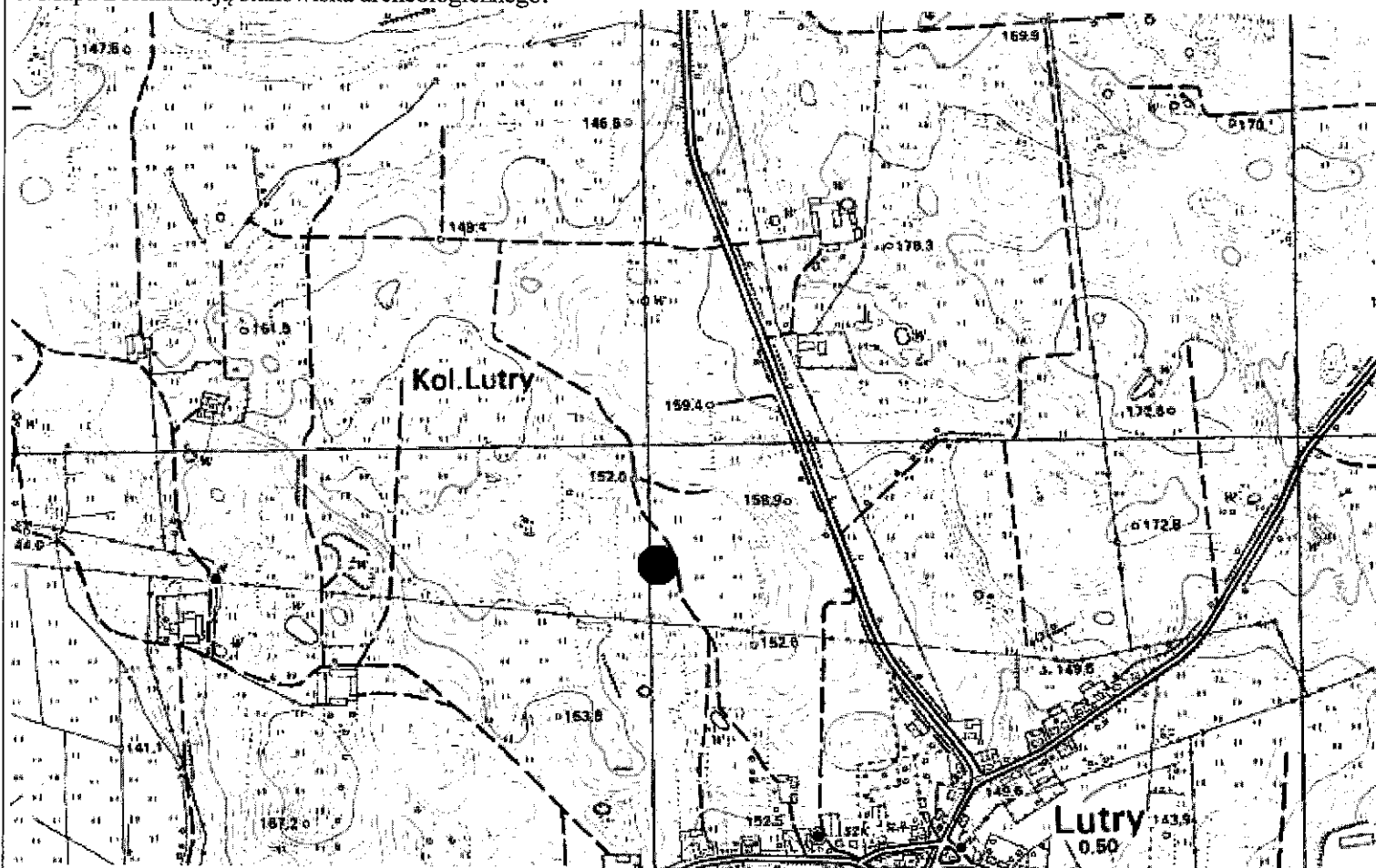
3. Miejscowość:

LUTRY

1. Zabytek: 1/ ślad osadnictwa, 2/ ślad osadnictwa

2. Czas powstania: 1/ późne średniowiecze, 2/ nowożytność

8. Mapa z lokalizacją stanowiska archeologicznego:



4. Adres: AZP 19-65, st. X/26

5. Przynależność administracyjna:

województwo: warmińsko-mazurskie

powiat: olsztyński

gmina: Kolno

6. Formy ochrony:

Rejestr zabytków: nie

MPZP:

7. Opracowanie karty (autor, data i podpis):

Dr hab. Maciej Karczewski, 10.06.2016 r.

(na podstawie materiałów z archiwum WUOZ; lokalizacja, określenie funkcji i chronologii stanowiska podana za autorem badań)

GEZ NR A-71

KARTA ADRESOWA STANOWISKA ARCHEOLOGICZNEGO

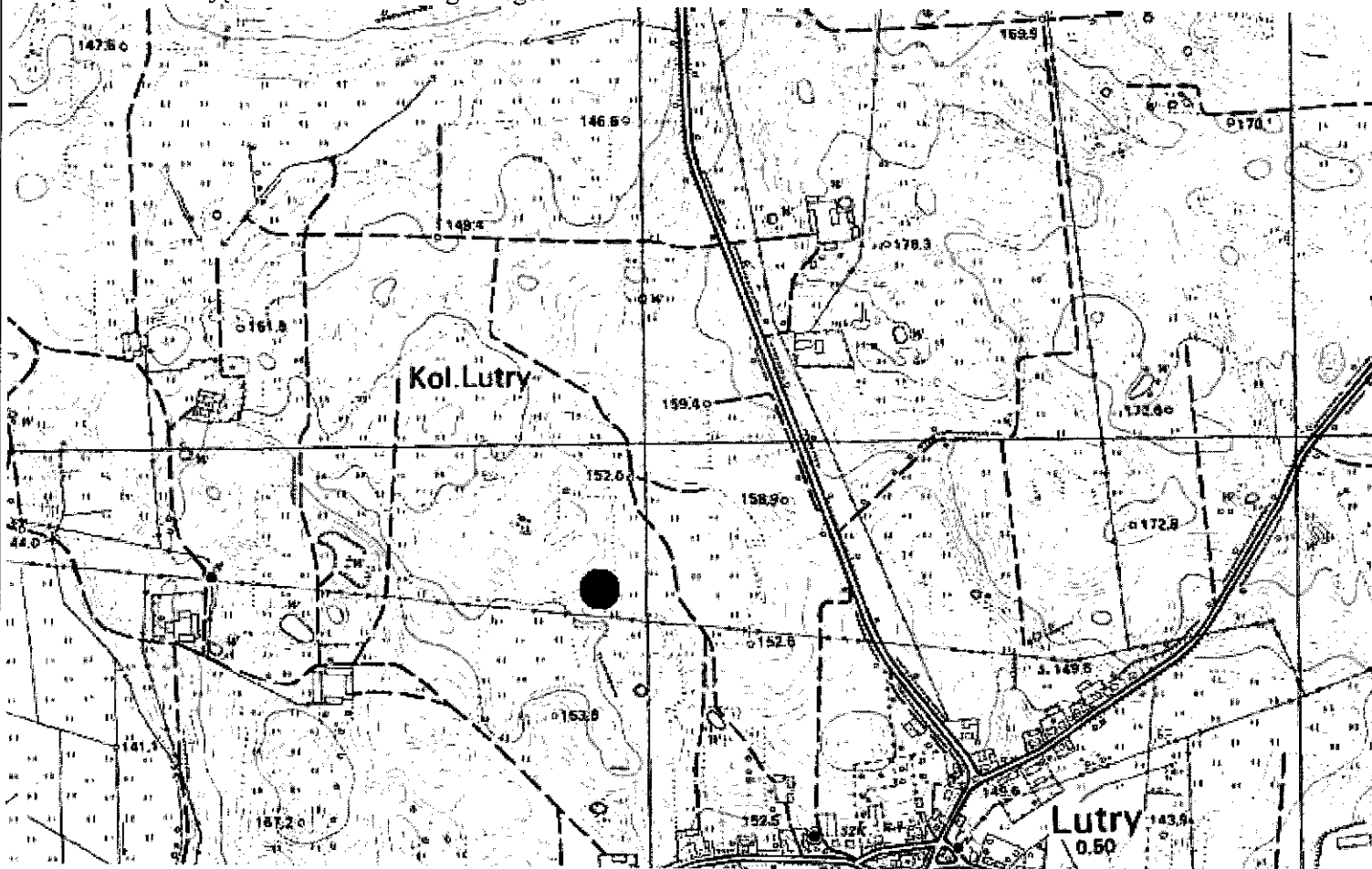
3. Miejscowość:

LUTRY

1. Zabytek: 1/ ślad osadnictwa, 2/ ślad osadnictwa

2. Czas powstania: 1/ późne średniowiecze, 2/ nowożytność

8. Mapa z lokalizacją stanowiska archeologicznego:



4. Adres: AZP 19-65, st. XI/27

5. Przynależność administracyjna:

województwo: warmińsko-mazurskie

powiat: olsztyński

gmina: Kolno

6. Formy ochrony:

Rejestr zabytków: nie

MPZP:

7. Opracowanie karty (autor, data i podpis):

Dr hab. Maciej Karczewski, 10.06.2016 r.

(na podstawie materiałów z archiwum WUOZ; lokalizacja, określenie funkcji i chronologii stanowiska podana za autorem badań)

GEZ NR A-72

KARTA ADRESOWA STANOWISKA ARCHEOLOGICZNEGO

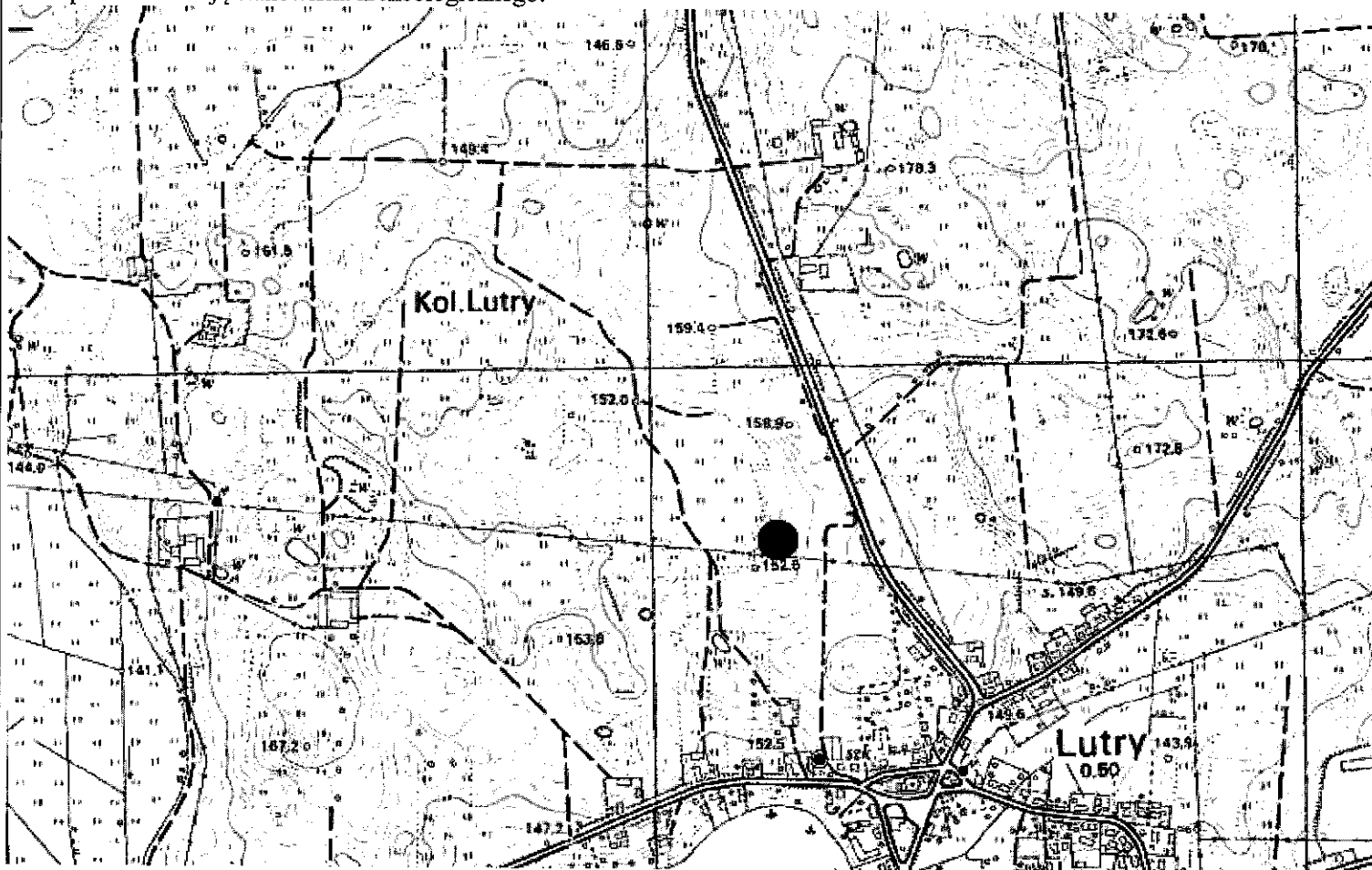
3. Miejscowość:

LUTRY

1. Zabytek: 1/ osada, 2/ osada, 3/ osada

2. Czas powstania: 1/ wczesna epoka żelaza, 2/ późne średniowiecze, 3/ nowożytność

8. Mapa z lokalizacją stanowiska archeologicznego:



4. Adres: AZP 19-65, st. XII/28

5. Przynależność administracyjna:

województwo: warmińsko-mazurskie

powiat: olsztyński

gmina: Kolno

6. Formy ochrony:

Rejestr zabytków: nie

MPZP:

7. Opracowanie karty (autor, data i podpis):

Dr hab. Maciej Karczewski, 10.06.2016 r.

(na podstawie materiałów z archiwum WUOZ; lokalizacja, określenie funkcji i chronologii stanowiska podana za autorem badań)

GEZ NR A-73

KARTA ADRESOWA STANOWISKA ARCHEOLOGICZNEGO

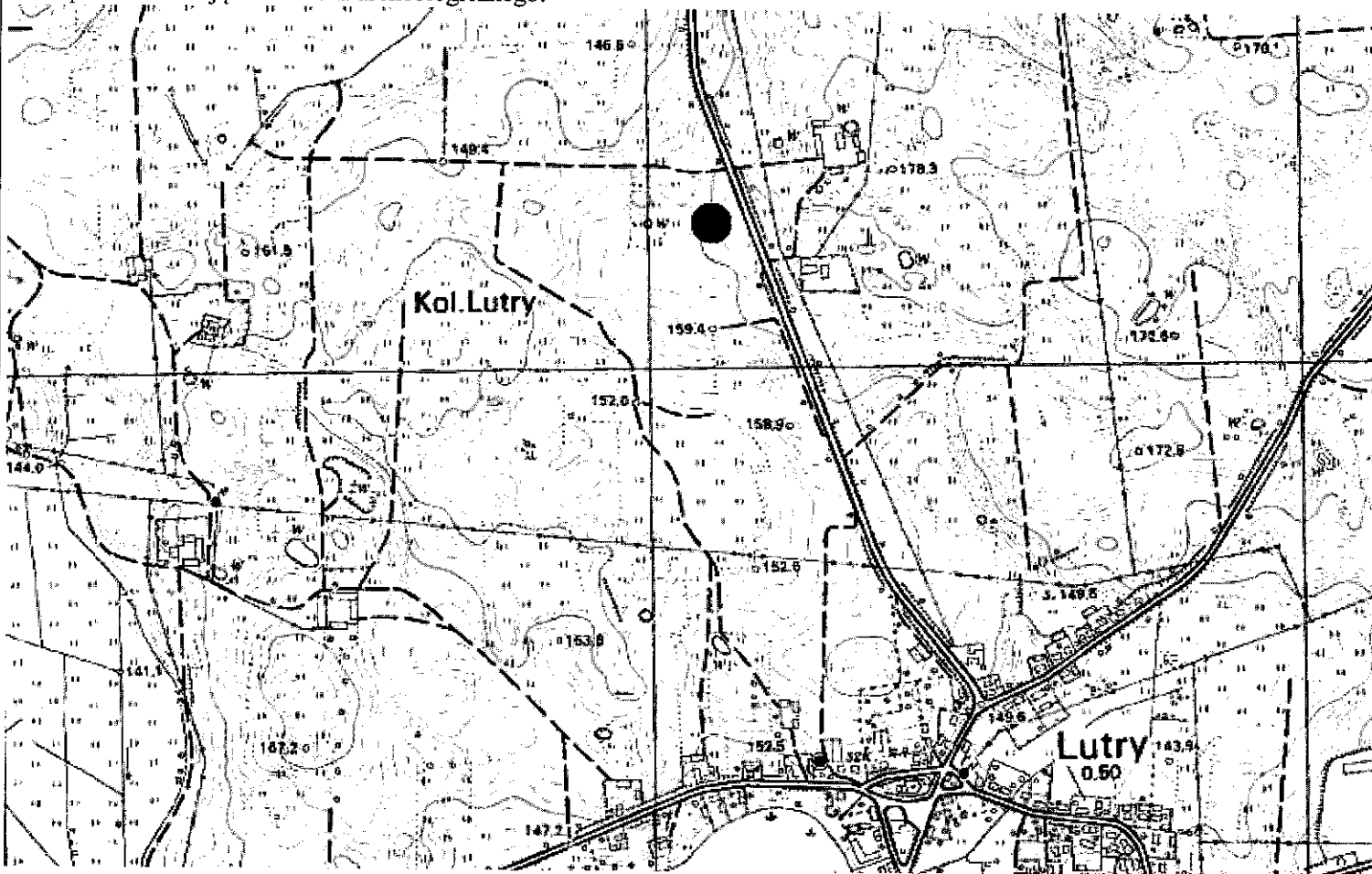
3. Miejscowość:

LUTRY

1. Zabytek: 1/ ślad osadnictwa, 2/ ślad osadnictwa

2. Czas powstania: 1/ wczesne średniowiecze, 2/
nowożytność

8. Mapa z lokalizacją stanowiska archeologicznego:



4. Adres: AZP 19-65, st. XIII/29

5. Przynależność administracyjna:

województwo: warmińsko-mazurskie

powiat: olsztyński

gmina: Kolno

6. Formy ochrony:

Rejestr zabytków: nie

MPZP:

7. Opracowanie karty (autor, data i podpis):

Dr hab. Maciej Karczewski, 10.06.2016 r.

(na podstawie materiałów z archiwum
WUOZ; lokalizacja, określenie funkcji i
chronologii stanowiska podana za autorem
badań)

GEZ NR A-74

KARTA ADRESOWA STANOWISKA ARCHEOLOGICZNEGO

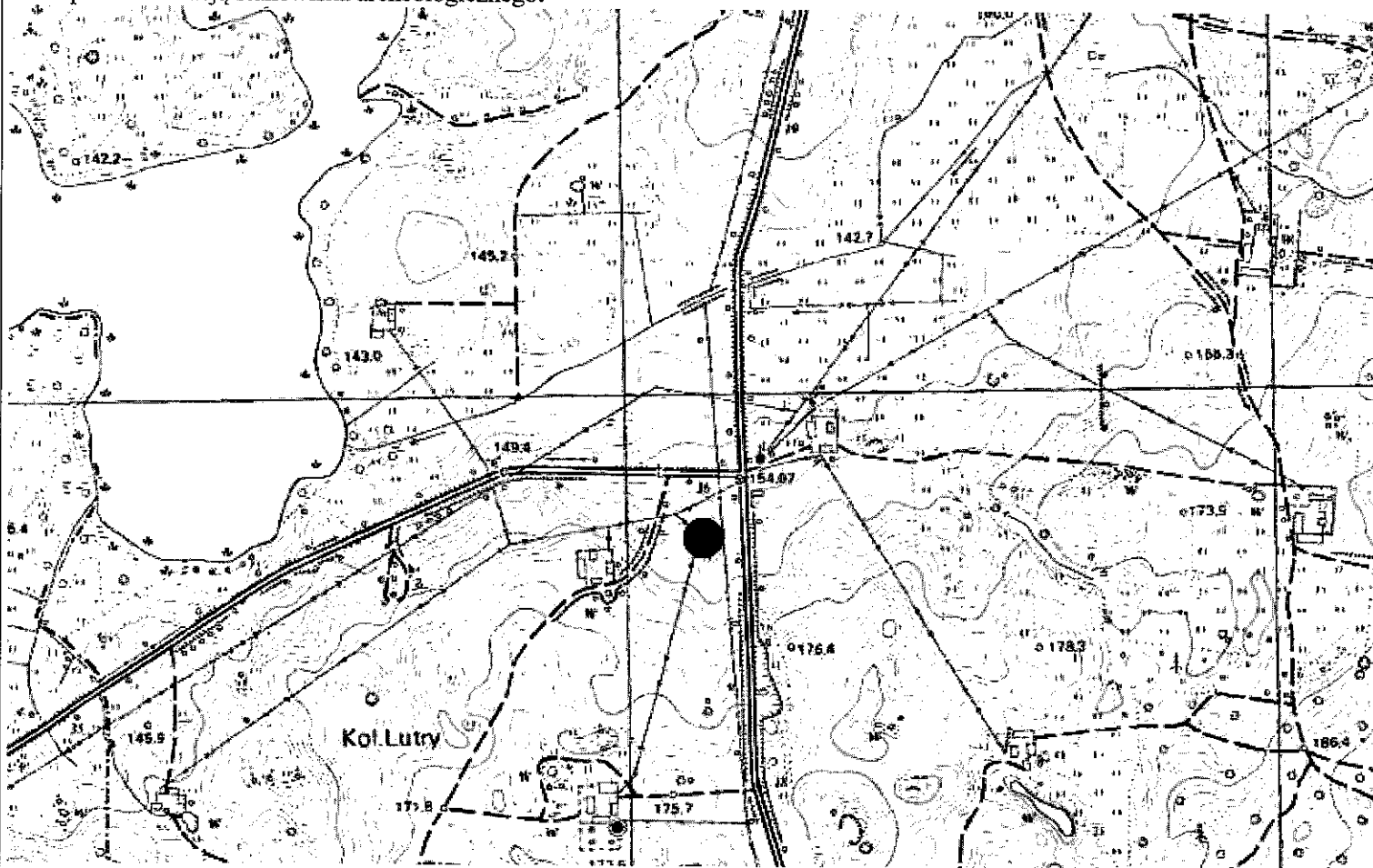
3. Miejscowość:

LUTRY

1. Zabytek: 1/ osada, 2/ ślad osadnictwa, 3/ osada

2. Czas powstania: 1/ wczesna epoka żelaza, 2/ późne średniowiecze, 3/ nowożytność

8. Mapa z lokalizacją stanowiska archeologicznego:



4. Adres: AZP 19-65, st. XIV/37

5. Przynależność administracyjna:

województwo: warmińsko-mazurskie

powiat: olsztyński

gmina: Kolno

6. Formy ochrony:

Rejestr zabytków: nie

MPZP:

7. Opracowanie karty (autor, data i podpis):

Dr hab. Maciej Karczewski, 10.06.2016 r.

(na podstawie materiałów z archiwum WUOZ; lokalizacja, określenie funkcji i chronologii stanowiska podana za autorem badań)

GEZ NR A-75

KARTA ADRESOWA STANOWISKA ARCHEOLOGICZNEGO

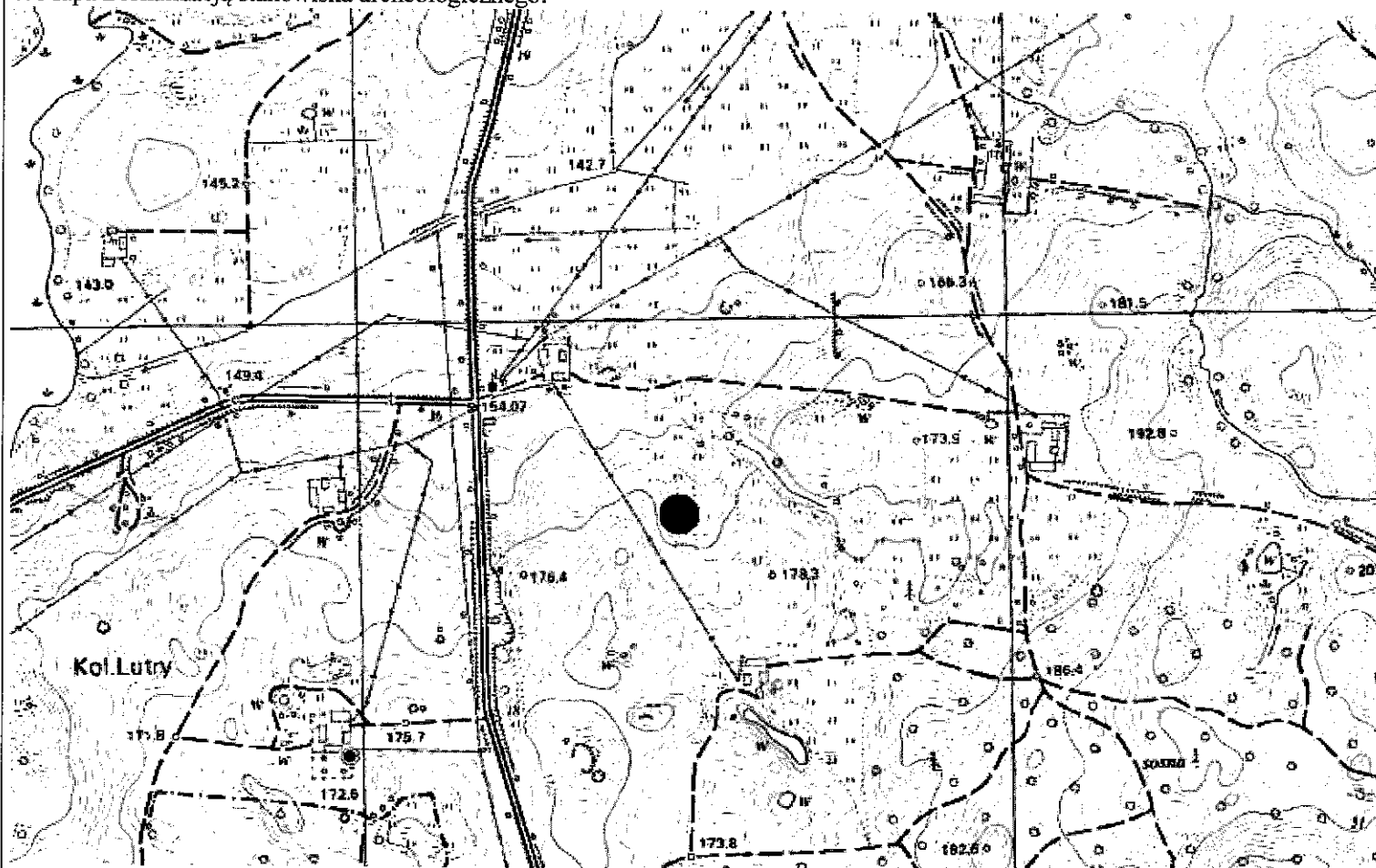
3. Miejscowość:

LUTRY

1. Zabytek: 1/ ślad osadnictwa, 2/ ślad osadnictwa, 3/ ślad osadnictwa

2. Czas powstania: 1/ wczesne średniowiecze, 2/ późne średniowiecze, 3/ nowożytność

8. Mapa z lokalizacją stanowiska archeologicznego:



4. Adres: AZP 19-65, st. XV/38

5. Przynależność administracyjna:

województwo: warmińsko-mazurskie

powiat: olsztyński

gmina: Kolno

6. Formy ochrony:

Rejestr zabytków: nie

MPZP:

7. Opracowanie karty (autor, data i podpis):

Dr hab. Maciej Karczewski, 10.06.2016 r.

(na podstawie materiałów z archiwum WUOZ; lokalizacja, określenie funkcji i chronologii stanowiska podana za autorem badań)

GEZ NR A-76

KARTA ADRESOWA STANOWISKA ARCHEOLOGICZNEGO

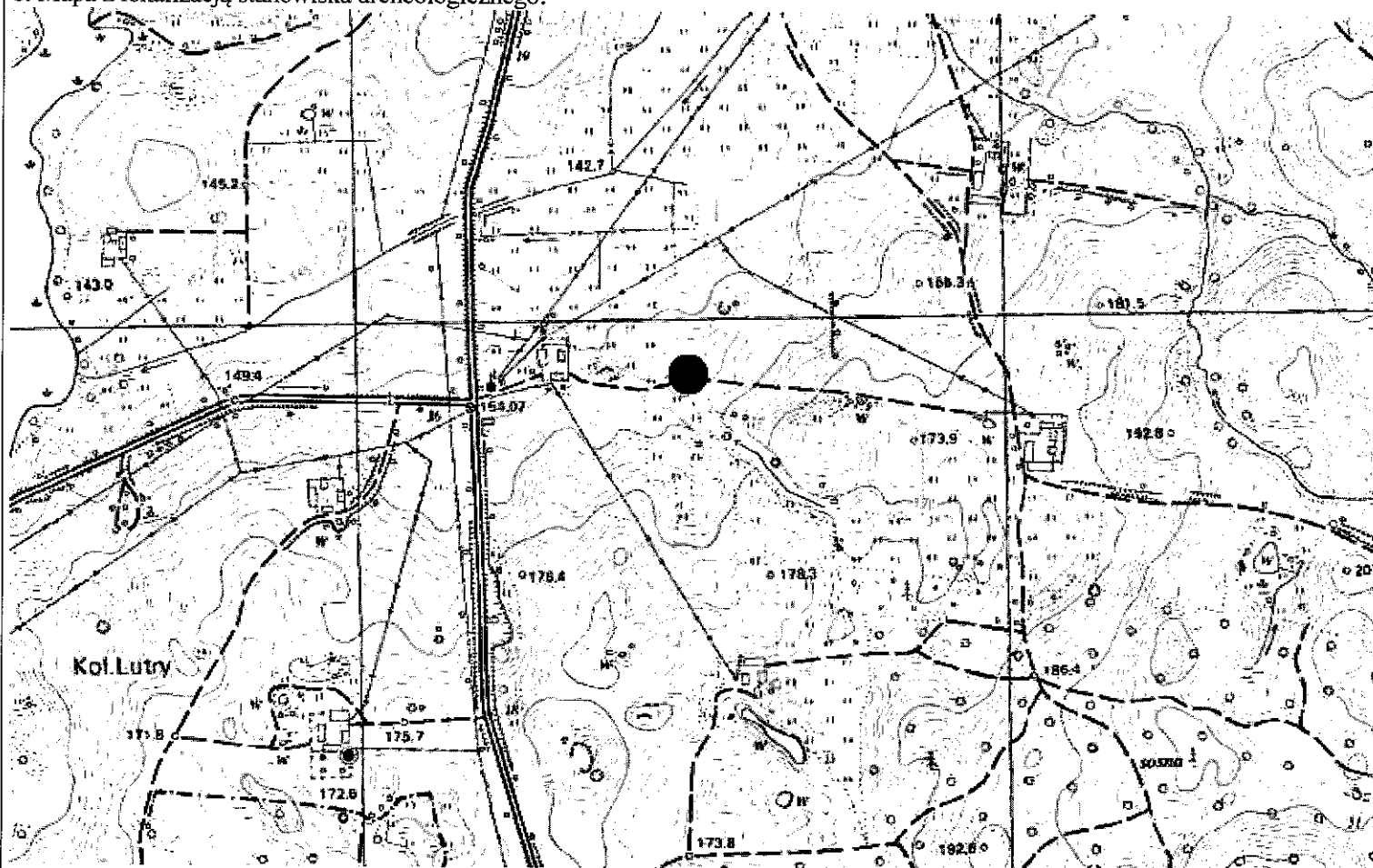
3. Miejscowość:

LUTRY

1. Zabytek: 1/ osada, 2/ osada

2. Czas powstania: 1/ późne średniowiecze, 2/ nowożytność

8. Mapa z lokalizacją stanowiska archeologicznego:



4. Adres: AZP 19-65, st. XVI/39

5. Przynależność administracyjna:

województwo: warmińsko-mazurskie

powiat: olsztyński

gmina: Kolno

6. Formy ochrony:

Rejestr zabytków: nie

MPZP:

7. Opracowanie karty (autor, data i podpis):

Dr hab. Maciej Karczewski, 10.06.2016 r.

(na podstawie materiałów z archiwum WUOZ; lokalizacja, określenie funkcji i chronologii stanowiska podana za autorem badań)

GEZ NR A-77

KARTA ADRESOWA STANOWISKA ARCHEOLOGICZNEGO

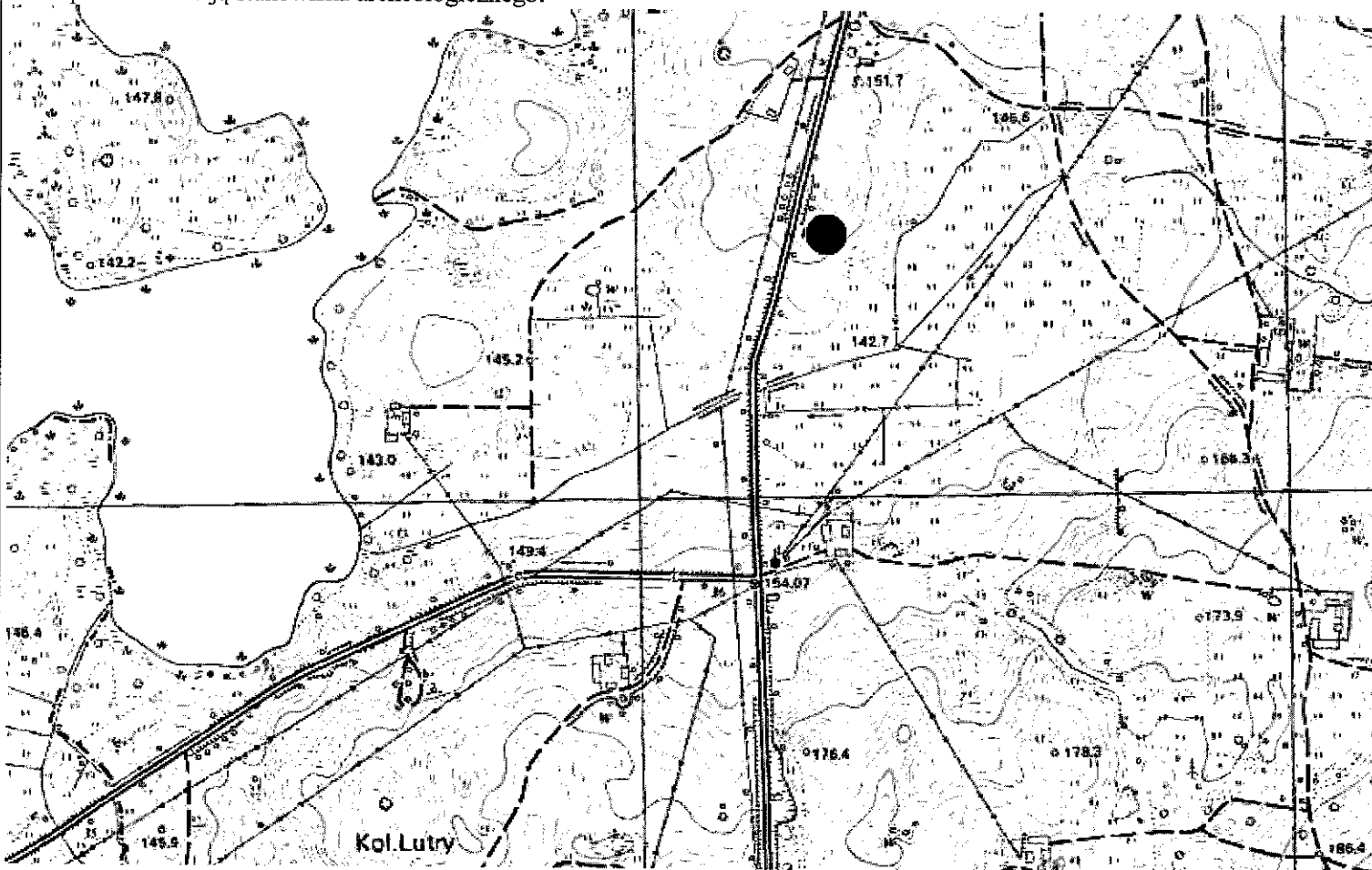
3. Miejscowość:

LUTRY

1. Zabytek: 1/ osada, 2/ ślad osadnictwa

2. Czas powstania: 1/ późne średniowiecze, 2/ nowożytność

8. Mapa z lokalizacją stanowiska archeologicznego:



4. Adres: AZP 19-65, st. XVII/40

5. Przynależność administracyjna:

województwo: warmińsko-mazurskie

powiat: olsztyński

gmina: Kołno

6. Formy ochrony:

Rejestr zabytków: nie

MPZP:

7. Opracowanie karty (autor, data i podpis):

Dr hab. Maciej Karczewski, 10.06.2016 r.

(na podstawie materiałów z archiwum WUOZ; lokalizacja, określenie funkcji i chronologii stanowiska podana za autorem badań)

GEZ NR A-78

KARTA ADRESOWA STANOWISKA ARCHEOLOGICZNEGO

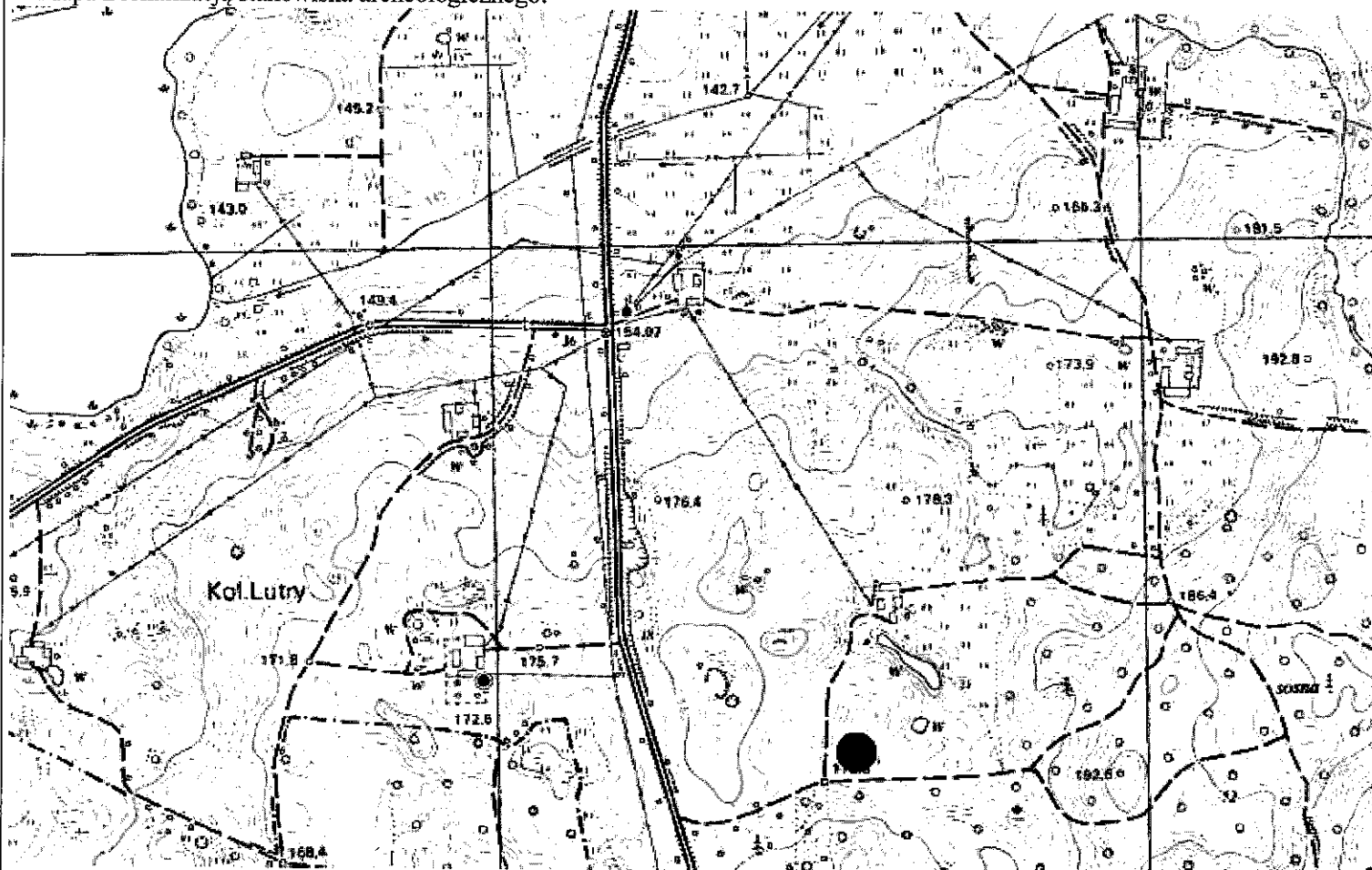
3. Miejscowość:

LUTRY

1. Zabytek: 1/ ślad osadnictwa, 2/ ślad osadnictwa, 3/ ślad osadnictwa, 4/ ślad osadnictwa, 5/ osada

2. Czas powstania: 1/ epoka kamienia, 2/ epoka brązu, 3/ wczesna epoka żelaza, 4/ późne średniowiecze, 5/ nowożytność

8. Mapa z lokalizacją stanowiska archeologicznego:



4. Adres: AZP 19-65, st. XVIII/53

5. Przynależność administracyjna:

województwo: warmińsko-mazurskie

powiat: olsztyński

gmina: Kolno

6. Formy ochrony:

Rejestr zabytków: nie

MPZP:

7. Opracowanie karty (autor, data i podpis):

Dr hab. Maciej Karczewski, 10.06.2016 r.

(na podstawie materiałów z archiwum WUOZ; lokalizacja, określenie funkcji i chronologii stanowiska podana za autorem badań)

GEZ NR A-79

KARTA ADRESOWA STANOWISKA ARCHEOLOGICZNEGO

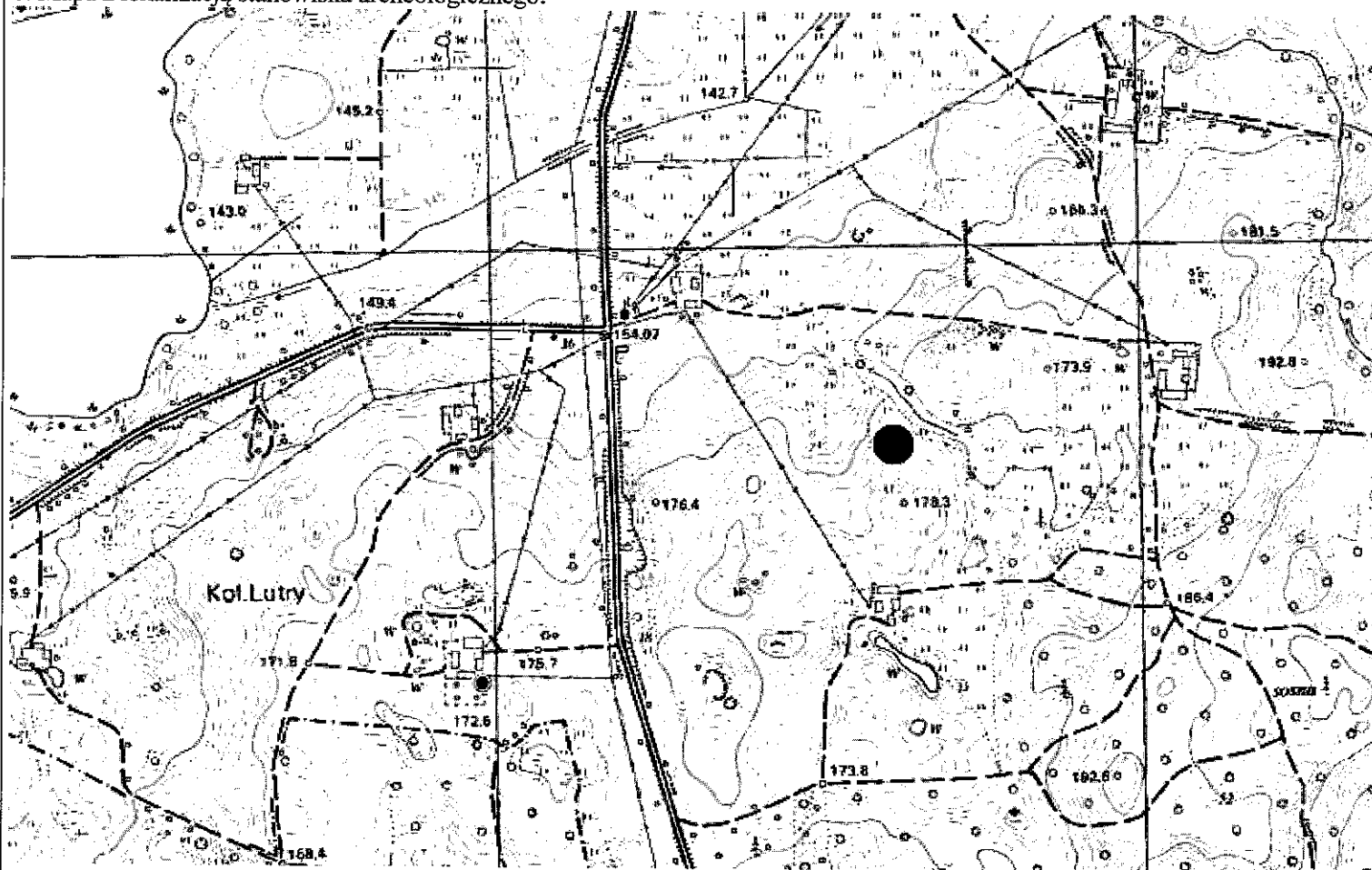
3. Miejscowość:

LUTRY

1. Zabytek: 1/ ślad osadnictwa, 2/ ślad osadnictwa

2. Czas powstania: 1/ wczesne średniowiecze, 2/
nowożytność

8. Mapa z lokalizacją stanowiska archeologicznego:



4. Adres: AZP 19-65, st. XIX/54

5. Przynależność administracyjna:

województwo: warmińsko-mazurskie

powiat: olsztyński

gmina: Kolno

6. Formy ochrony:

Rejestr zabytków: nie

MPZP:

7. Opracowanie karty (autor, data i podpis):

Dr hab. Maciej Karczewski, 10.06.2016 r.

(na podstawie materiałów z archiwum
WUOZ; lokalizacja, określenie funkcji i
chronologii stanowiska podana za autorem
badań)

GEZ NR A-80

KARTA ADRESOWA STANOWISKA ARCHEOLOGICZNEGO

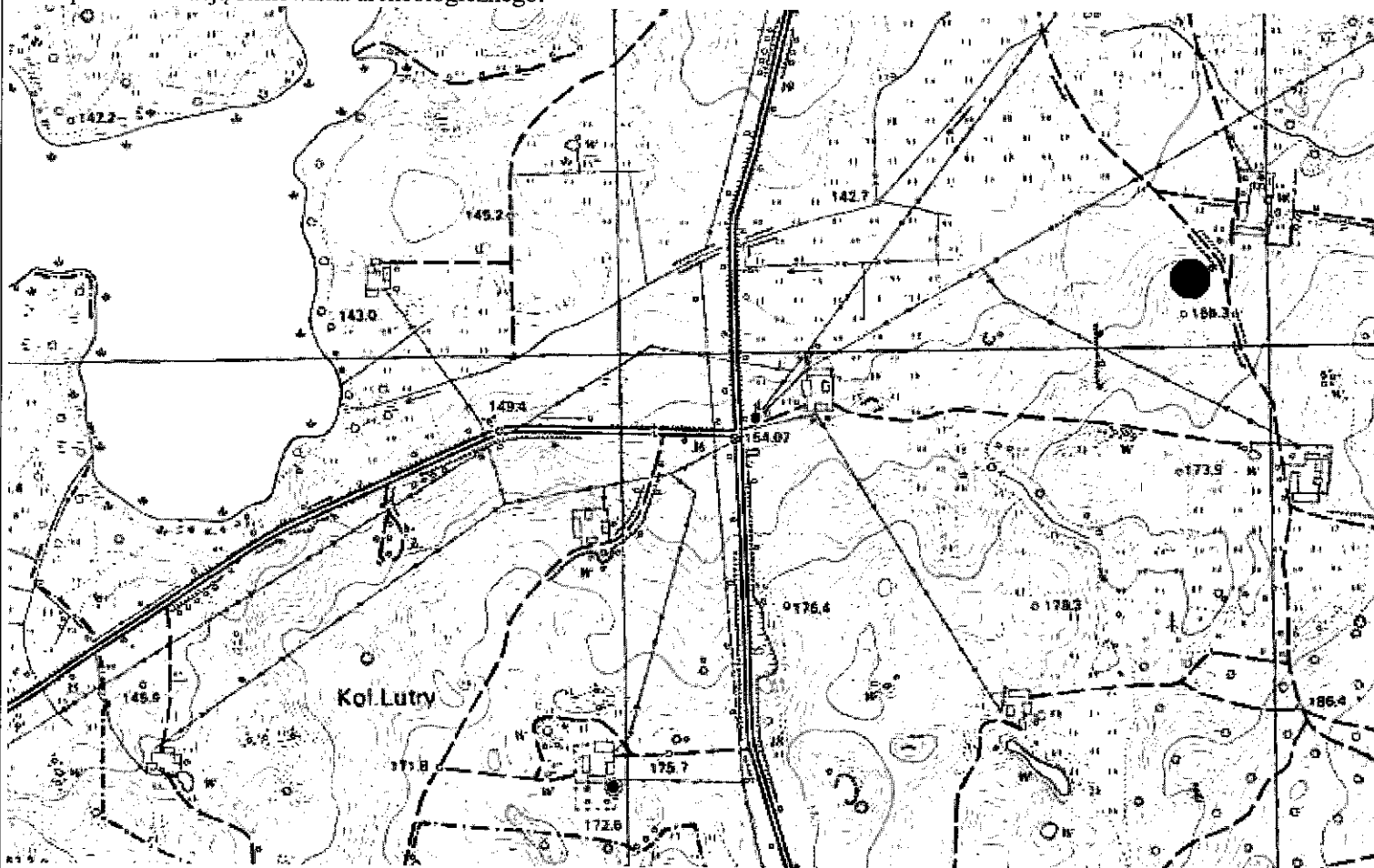
3. Miejscowość:

LUTRY

1. Zabytek: 1/ ślad osadnictwa, 2/ ślad osadnictwa, 3/ ślad osadnictwa, 4/ ślad osadnictwa

2. Czas powstania: 1/ epoka kamienia, 2/ epoka brązu, 3/ wczesna epoka żelaza, 4/ późne średniowiecze

8. Mapa z lokalizacją stanowiska archeologicznego:



4. Adres: AZP 19-65, st. XX/55

5. Przynależność administracyjna:

województwo: warmińsko-mazurskie

powiat: olsztyński

gmina: Kolno

6. Formy ochrony:

Rejestr zabytków: nie

MPZP:

7. Opracowanie karty (autor, data i podpis):

Dr hab. Maciej Karczewski, 10.06.2016 r.

(na podstawie materiałów z archiwum WUOZ; lokalizacja, określenie funkcji i chronologii stanowiska podana za autorem badań)

GEZ NR A-81

KARTA ADRESOWA STANOWISKA ARCHEOLOGICZNEGO

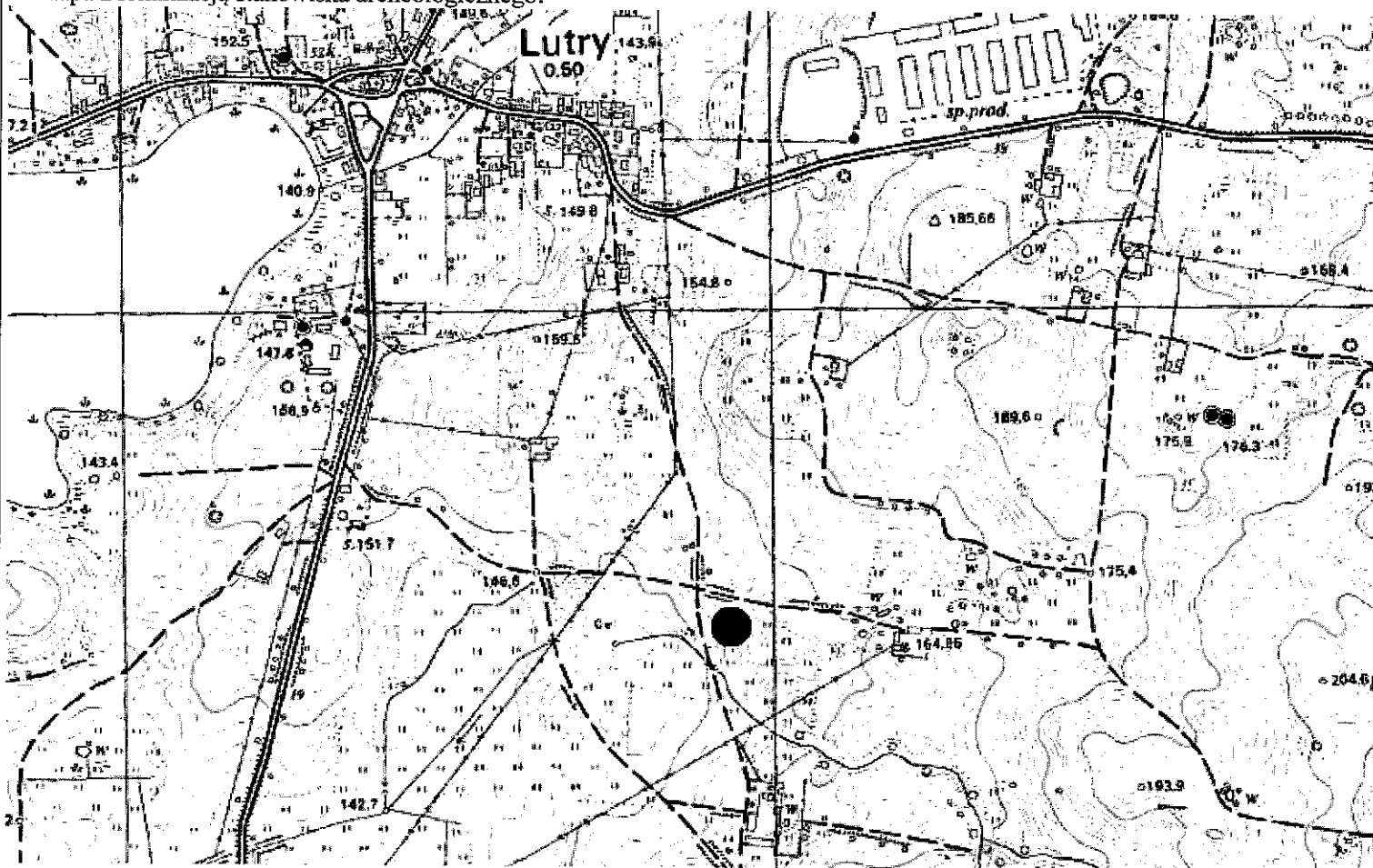
3. Miejscowość:

LUTRY

1. Zabytek: 1/ ślad osadnictwa, 2/ osada

2. Czas powstania: 1/ późne średniowiecze, 2/ nowożytność

8. Mapa z lokalizacją stanowiska archeologicznego:



4. Adres: AZP 19-65, st. XXI/56

5. Przynależność administracyjna:

województwo: warmińsko-mazurskie

powiat: olsztyński

gmina: Kolno

6. Formy ochrony:

Rejestr zabytków: nie

MPZP:

7. Opracowanie karty (autor, data i podpis):

Dr hab. Maciej Karczewski, 10.06.2016 r.

(na podstawie materiałów z archiwum WUOZ; lokalizacja, określenie funkcji i chronologii stanowiska podana za autorem badań)

GEZ NR A-82	KARTA ADRESOWA STANOWISKA ARCHEOLOGICZNEGO		3. Miejscowość: LUTRY
1. Zabytek: znalezisko luźne	2. Czas powstania: epoka kamienia		4. Adres: AZP 18-65, st. XXII/1
8. Mapa z lokalizacją stanowiska archeologicznego: <div style="border: 1px solid black; padding: 20px; text-align: center;">Stanowisko archiwalne. Lokalizacja w terenie nieznana.</div>			5. Przynależność administracyjna: województwo: warmińsko-mazurskie powiat: olsztyński gmina: Kolno
			6. Formy ochrony: Rejestr zabytków: nie MPZP:
			7. Opracowanie karty (autor, data i podpis): Dr hab. Maciej Karczewski, 10.06.2016 r. (na podstawie materiałów z archiwum WUOZ; lokalizacja, określenie funkcji i chronologii stanowiska podana za autorem badań)

GEZ NR A-83

KARTA ADRESOWA STANOWISKA ARCHEOLOGICZNEGO

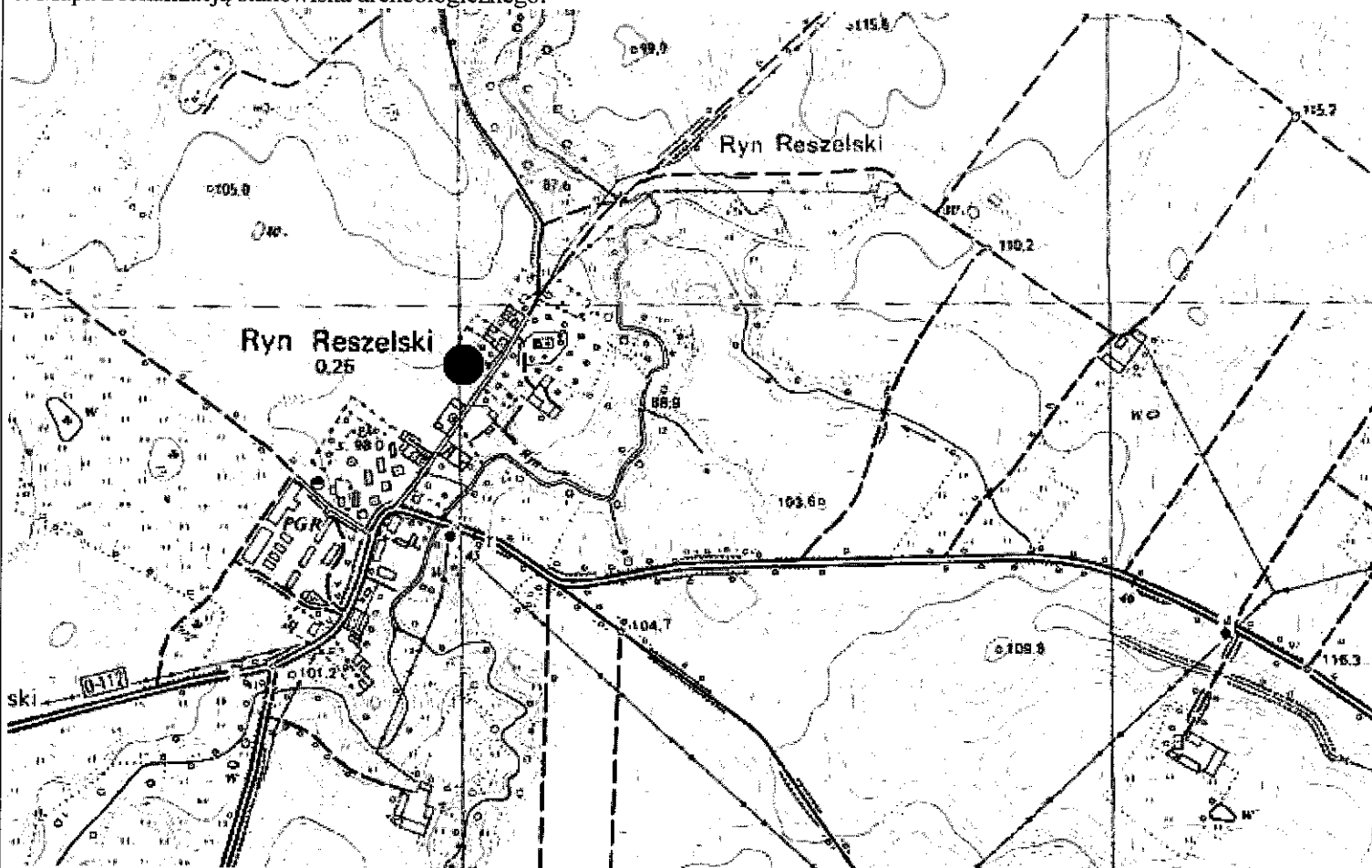
3. Miejscowość:

RYN RESZELSKI

1. Zabytek: 1/ ślad osadnictwa, 2/ osada

2. Czas powstania: 1/ późne średniowiecze, 2/ nowożytność

8. Mapa z lokalizacją stanowiska archeologicznego:



4. Adres: AZP 19-66, st. I/18

5. Przynależność administracyjna:

województwo: warmińsko-mazurskie

powiat: olsztyński

gmina: Kolno

6. Formy ochrony:

Rejestr zabytków: nie

MPZP:

7. Opracowanie karty (autor, data i podpis):

Dr hab. Maciej Karczewski, 10.06.2016 r.

(na podstawie materiałów z archiwum WUOZ; lokalizacja, określenie funkcji i chronologii stanowiska podana za autorem badań)

GEZ NR A-84

KARTA ADRESOWA STANOWISKA ARCHEOLOGICZNEGO

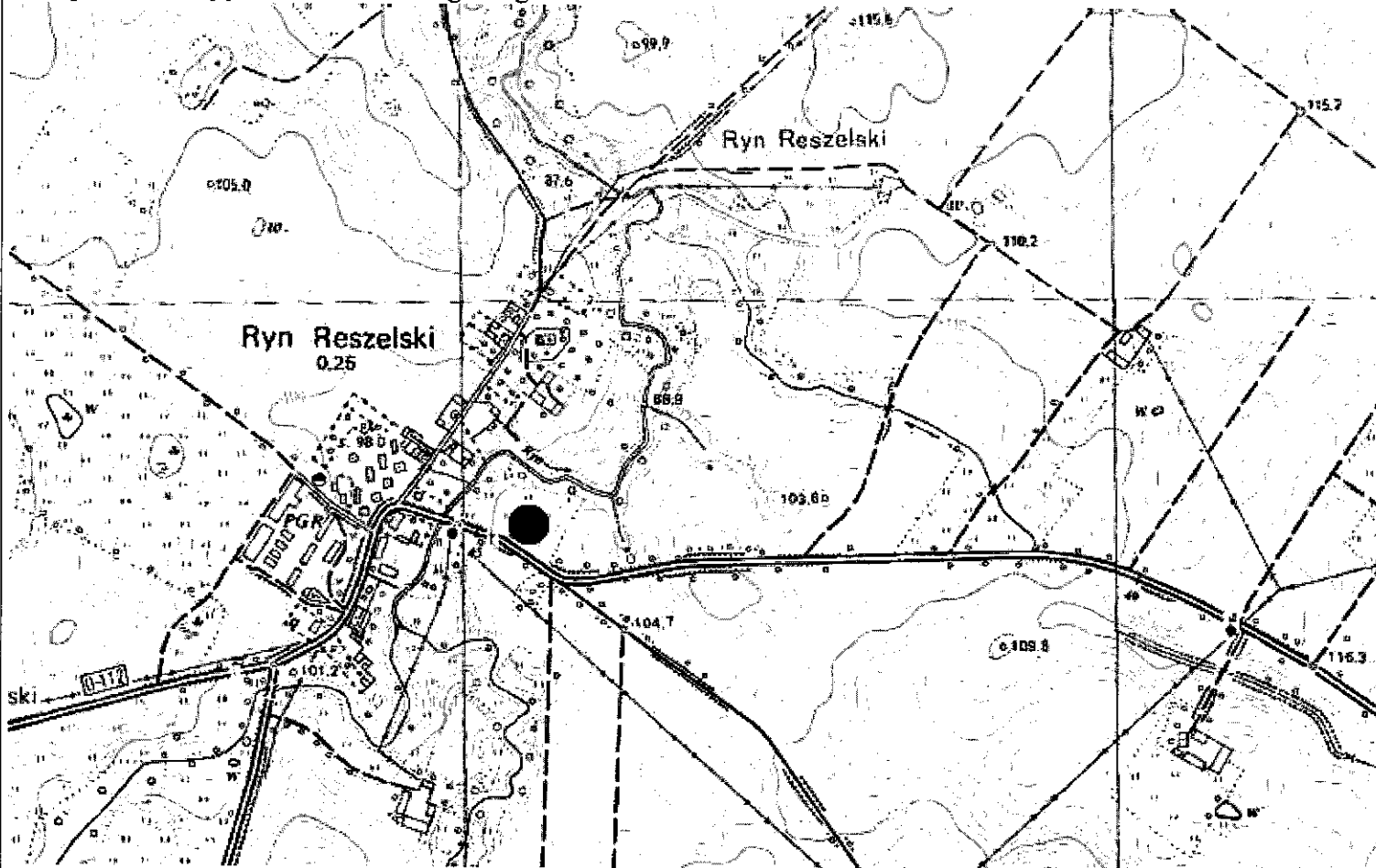
3. Miejscowość:

RYN RESZELSKI

1. Zabytek: 1/ ślad osadnictwa, 2/ osada, 3/ osada

2. Czas powstania: 1/ wczesne średniowiecze, 2/ późne średniowiecze, 3/ nowożytność

8. Mapa z lokalizacją stanowiska archeologicznego:



4. Adres: AZP 19-66, st. II/20

5. Przynależność administracyjna:

województwo: warmińsko-mazurskie

powiat: olsztyński

gmina: Kolno

6. Formy ochrony:

Rejestr zabytków: nie

MPZP:

7. Opracowanie karty (autor, data i podpis):

Dr hab. Maciej Karczewski, 10.06.2016 r.

(na podstawie materiałów z archiwum WUOZ; lokalizacja, określenie funkcji i chronologii stanowiska podana za autorem badań)

GEZ NR A-85

KARTA ADRESOWA STANOWISKA ARCHEOLOGICZNEGO

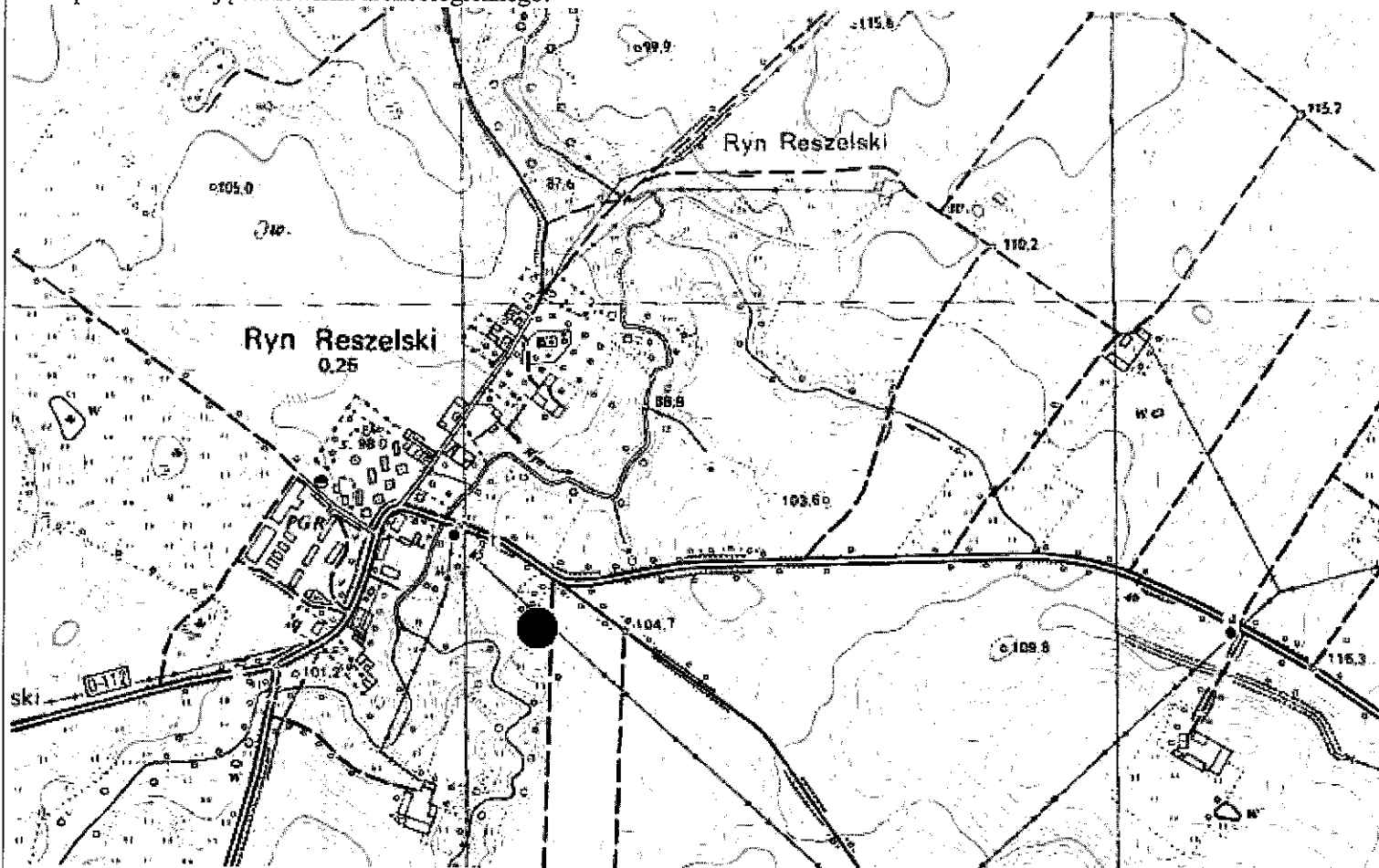
3. Miejscowość:

RYN RESZELSKI

1. Zabytek: ślad osadnictwa

2. Czas powstania: późne średniowiecze

8. Mapa z lokalizacją stanowiska archeologicznego:



4. Adres: AZP 19-66, st. III/21

5. Przynależność administracyjna:

województwo: warmińsko-mazurskie

powiat: olsztyński

gmina: Kolno

6. Formy ochrony:

Rejestr zabytków: nie

MPZP:

7. Opracowanie karty (autor, data i podpis):

Dr hab. Maciej Karczewski, 10.06.2016 r.

(na podstawie materiałów z archiwum WUOZ; lokalizacja, określenie funkcji i chronologii stanowiska podana za autorem badań)

GEZ NR A-86

KARTA ADRESOWA STANOWISKA ARCHEOLOGICZNEGO

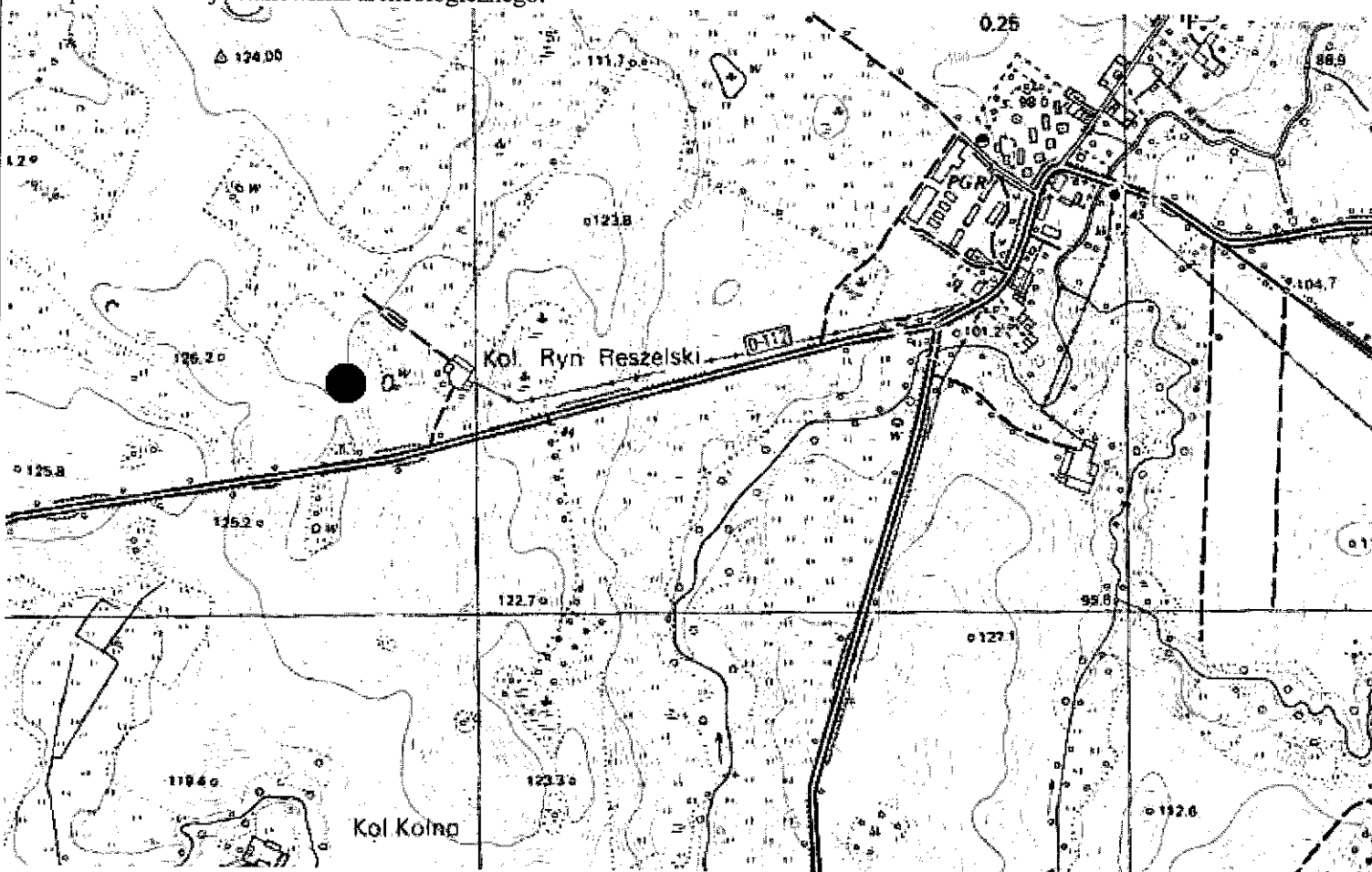
3. Miejscowość:

RYN RESZELSKI

1. Zabytek: 1/ ślad osadnictwa, 2/ osada

2. Czas powstania: 1/ pradzieje, 2/ późne średniowiecze

8. Mapa z lokalizacją stanowiska archeologicznego:



4. Adres: AZP 19-66, st. IV/22

5. Przynależność administracyjna:

województwo: warmińsko-mazurskie

powiat: olsztyński

gmina: Kolno

6. Formy ochrony:

Rejestr zabytków: nie

MPZP:

7. Opracowanie karty (autor, data i podpis):

Dr hab. Maciej Karczewski, 10.06.2016 r.

(na podstawie materiałów z archiwum WUOZ; lokalizacja, określenie funkcji i chronologii stanowiska podana za autorem badań)

GEZ NR A-87

KARTA ADRESOWA STANOWISKA ARCHEOLOGICZNEGO

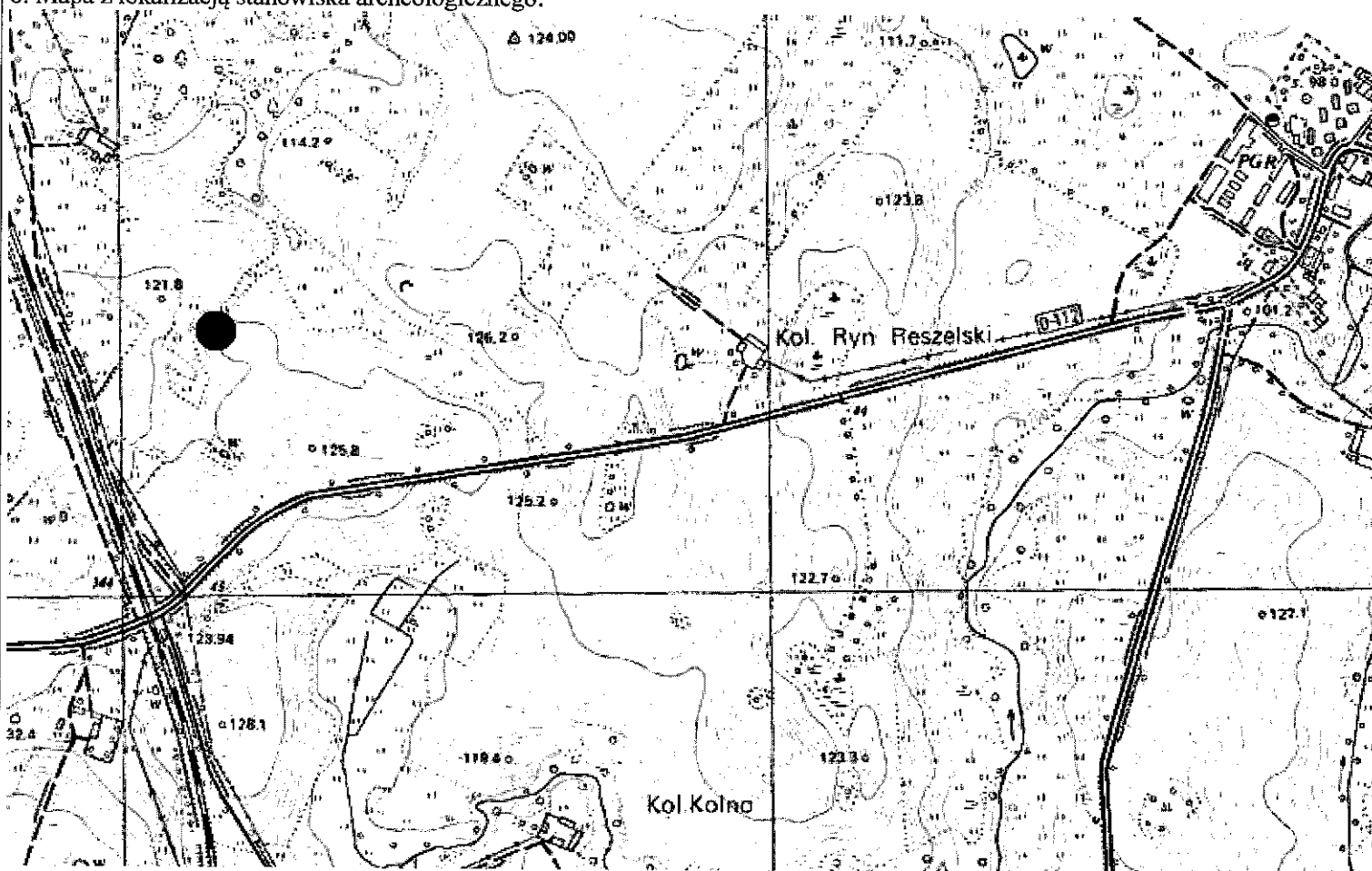
3. Miejscowość:

RYN RESZELSKI

1. Zabytek: ślad osadnictwa

2. Czas powstania: nowożytność

8. Mapa z lokalizacją stanowiska archeologicznego:



4. Adres: AZP 19-66, st. V/24

5. Przynależność administracyjna:

województwo: warmińsko-mazurskie

powiat: olsztyński

gmina: Kolno

6. Formy ochrony:

Rejestr zabytków: nie

MPZP:

7. Opracowanie karty (autor, data i podpis):

Dr hab. Maciej Karczewski, 10.06.2016 r.

(na podstawie materiałów z archiwum WUOZ; lokalizacja, określenie funkcji i chronologii stanowiska podana za autorem badań)

GEZ NR A-88

KARTA ADRESOWA STANOWISKA ARCHEOLOGICZNEGO

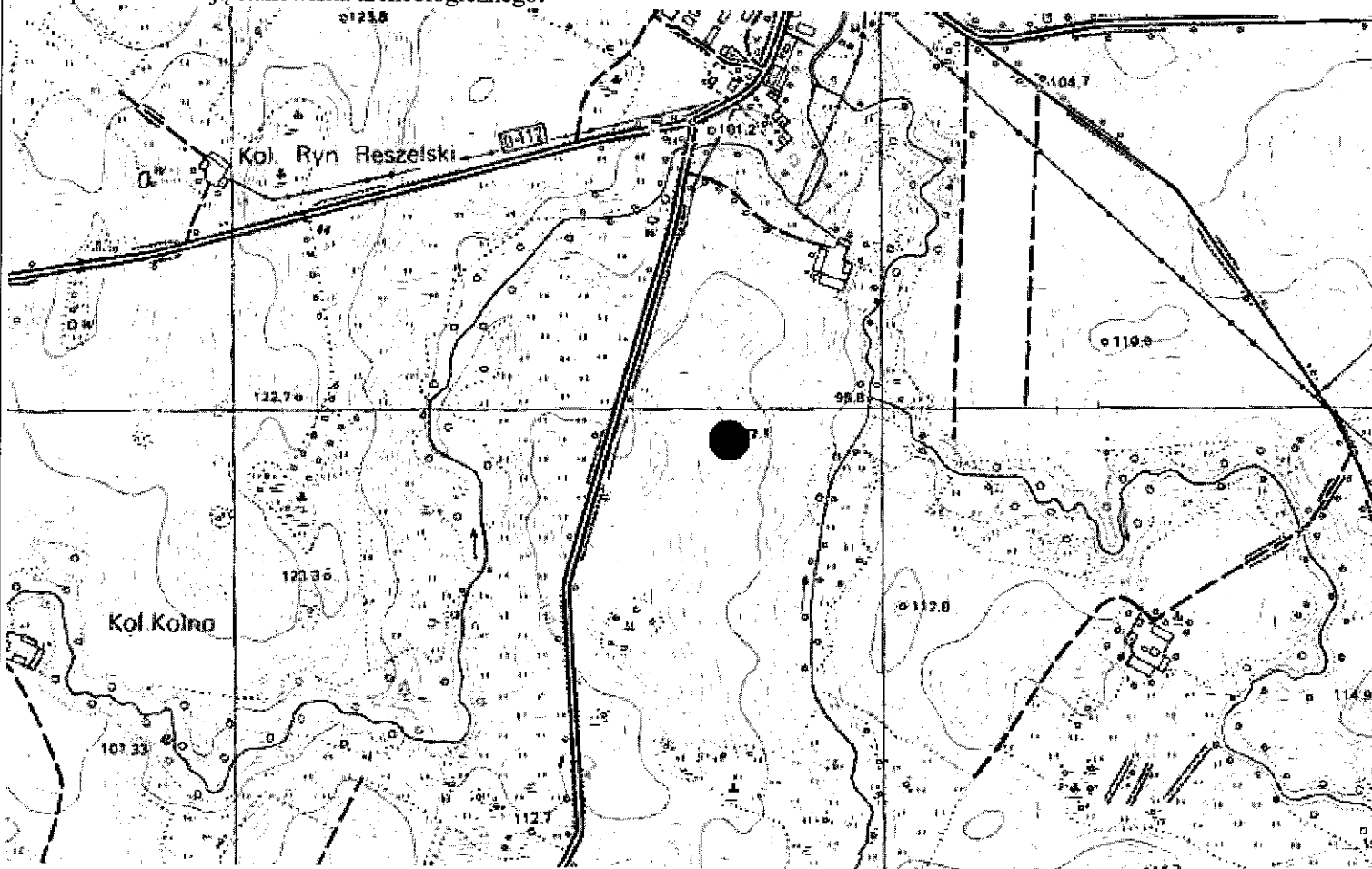
3. Miejscowość:

RYN RESZELSKI

1. Zabytek: ślad osadnictwa

2. Czas powstania: nowożytność

8. Mapa z lokalizacją stanowiska archeologicznego:



4. Adres: AZP 19-66, st. VI/25

5. Przynależność administracyjna:

województwo: warmińsko-mazurskie

powiat: olsztyński

gmina: Kolno

6. Formy ochrony:

Rejestr zabytków: nie

MPZP:

7. Opracowanie karty (autor, data i podpis):

Dr hab. Maciej Karczewski, 10.06.2016 r.

(na podstawie materiałów z archiwum WUOZ; lokalizacja, określenie funkcji i chronologii stanowiska podana za autorem badań)

GEZ NR A-89

KARTA ADRESOWA STANOWISKA ARCHEOLOGICZNEGO

3. Miejscowość:

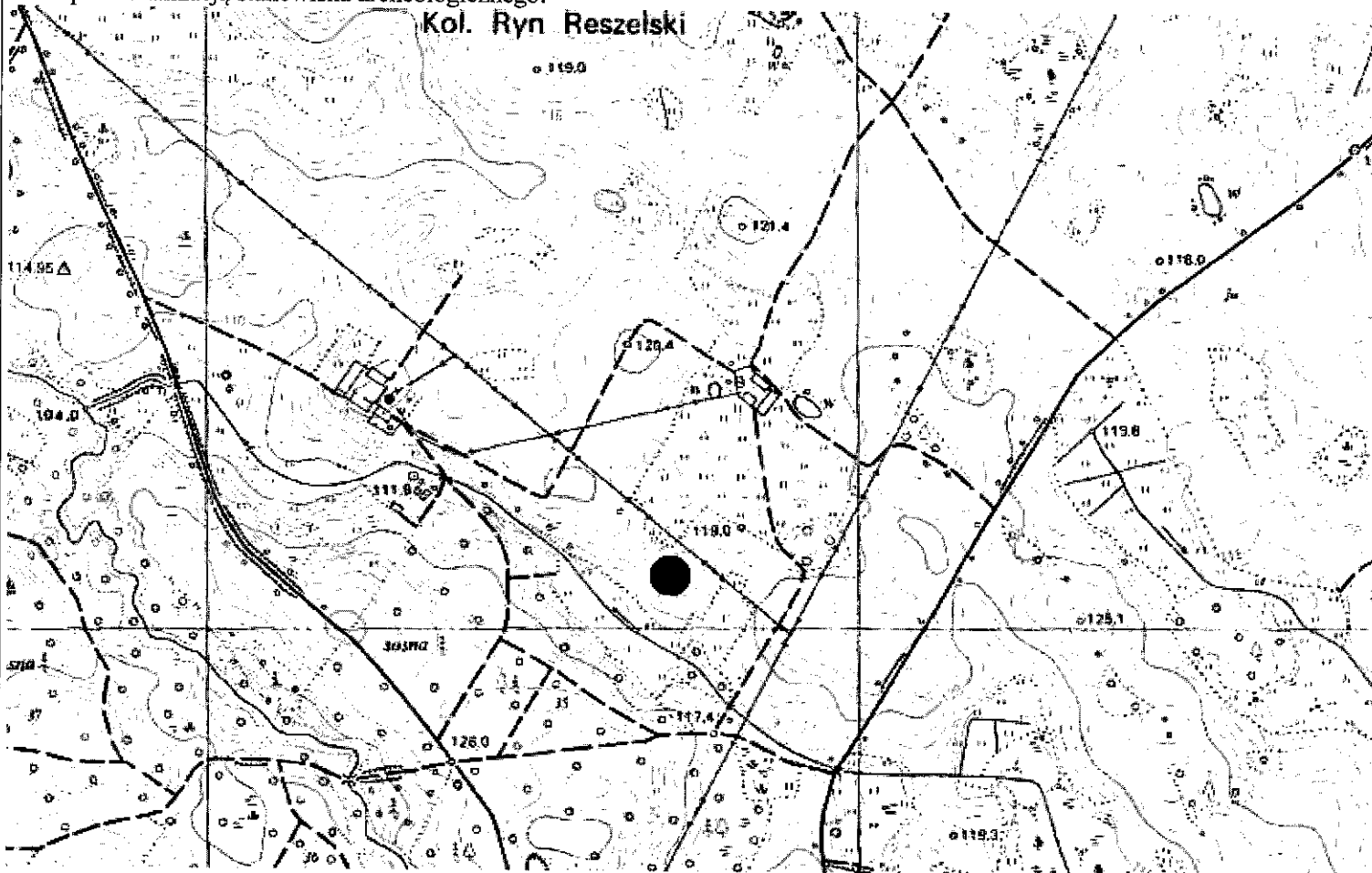
RYN RESZELSKI

1. Zabytek: ślad osadnictwa

2. Czas powstania: późne średniowiecze

8. Mapa z lokalizacją stanowiska archeologicznego:

Kol. Ryn Reszelski



4. Adres: AZP 19-66, st. VII/33

5. Przynależność administracyjna:

województwo: warmińsko-mazurskie

powiat: olsztyński

gmina: Kolno

6. Formy ochrony:

Rejestr zabytków: nie

MPZP:

7. Opracowanie karty (autor, data i podpis):

Dr hab. Maciej Karczewski, 10.06.2016 r.

(na podstawie materiałów z archiwum WUOZ; lokalizacja, określenie funkcji i chronologii stanowiska podana za autorem badań)

GEZ NR A-90

KARTA ADRESOWA STANOWISKA ARCHEOLOGICZNEGO

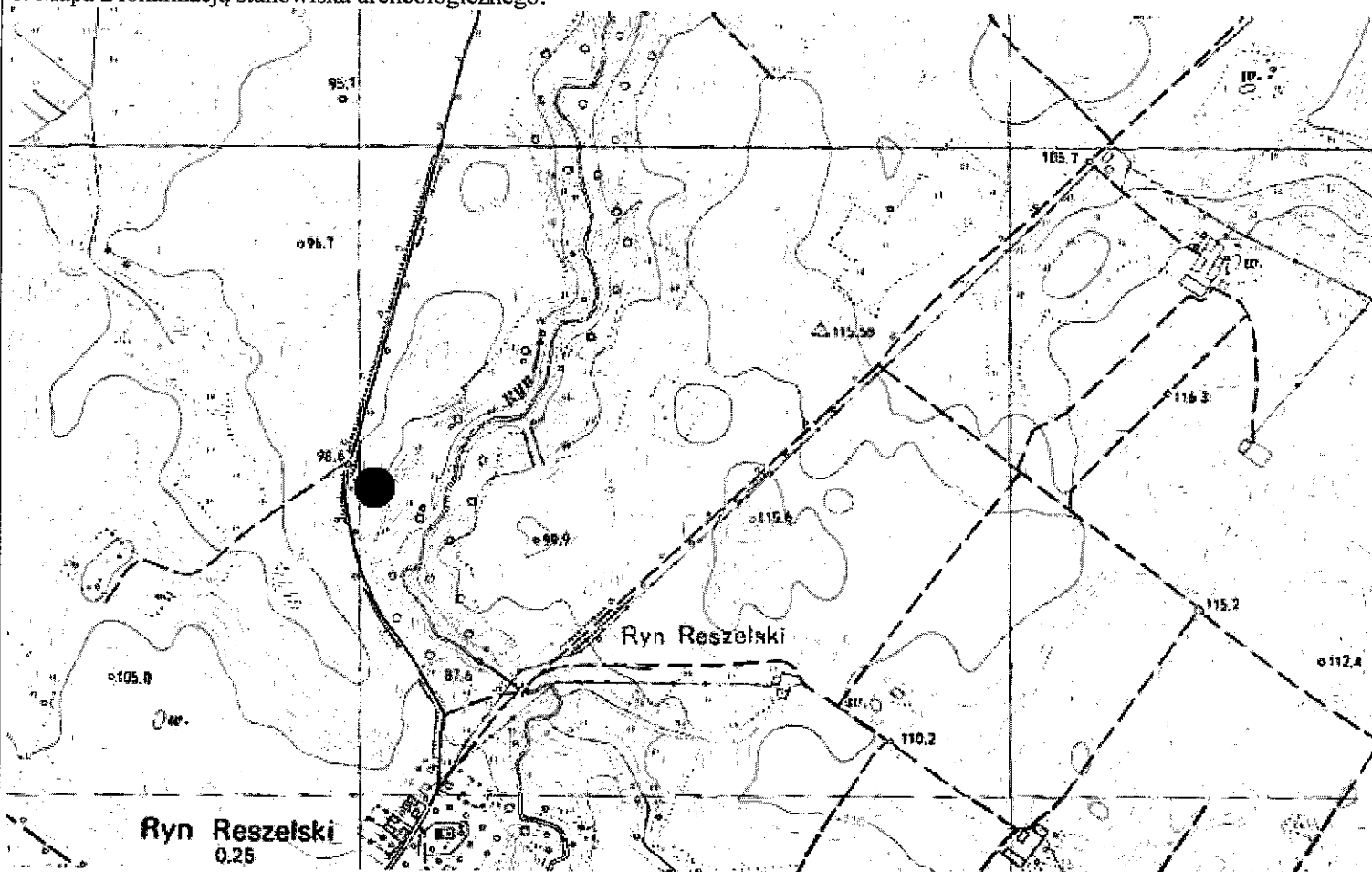
3. Miejscowość:

RYN RESZELSKI

1. Zabytek: 1/ osada, 2/ osada

2. Czas powstania: 1/ późne średniowiecze, 2/ nowożytność

8. Mapa z lokalizacją stanowiska archeologicznego:



4. Adres: AZP 18-66, st. VIII/12

5. Przynależność administracyjna:

województwo: warmińsko-mazurskie

powiat: olsztyński

gmina: Kolno

6. Formy ochrony:

Rejestr zabytków: nie

MPZP:

7. Opracowanie karty (autor, data i podpis):

Dr hab. Maciej Karczewski, 10.06.2016 r.

(na podstawie materiałów z archiwum WUOZ; lokalizacja, określenie funkcji i chronologii stanowiska podana za autorem badań)

GEZ NR A-91

KARTA ADRESOWA STANOWISKA ARCHEOLOGICZNEGO

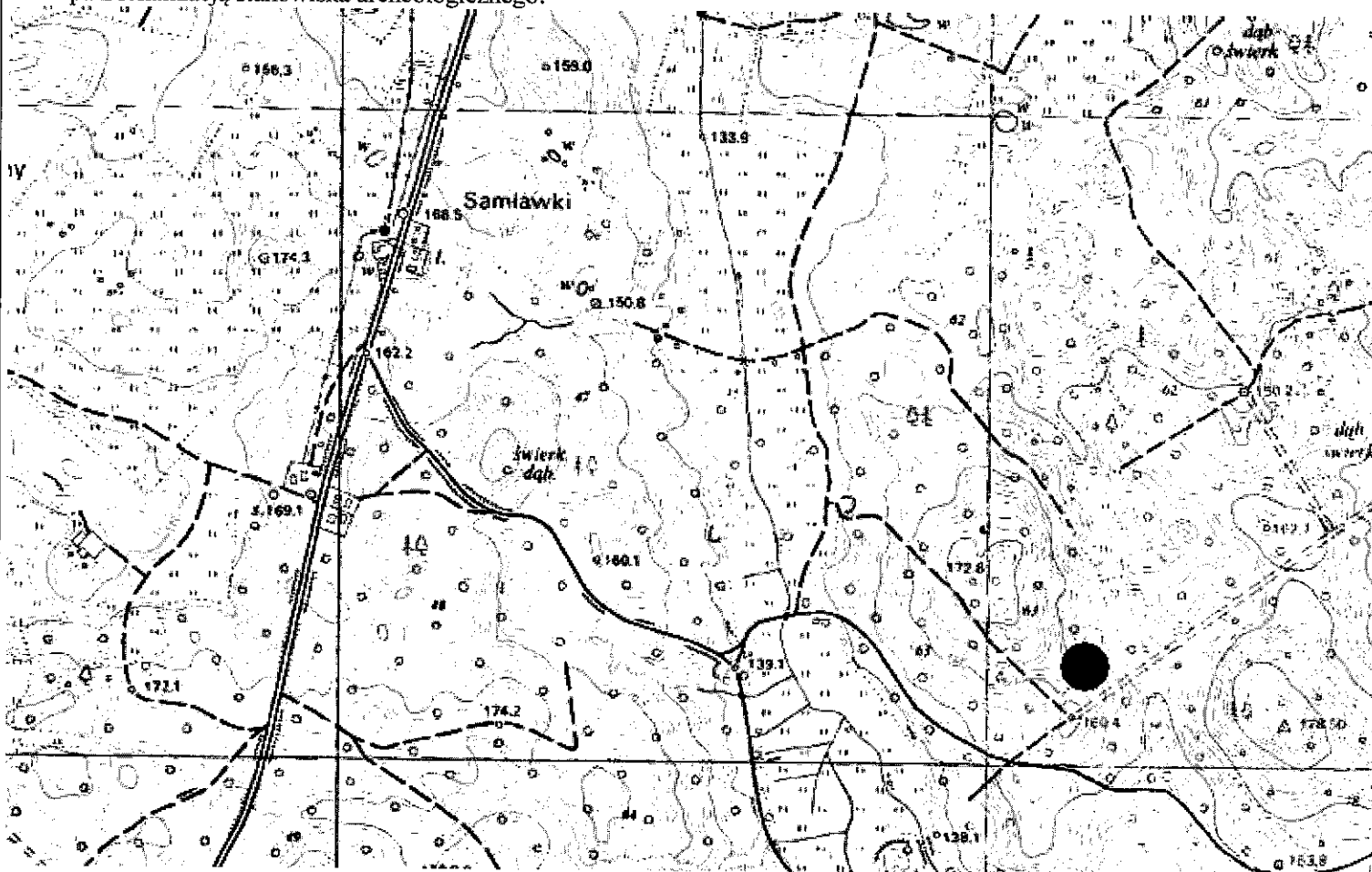
3. Miejscowość:

SAMŁAWKI

1. Zabytek: cmentarzysko kurhanowe

2. Czas powstania: wczesna epoka żelaza

8. Mapa z lokalizacją stanowiska archeologicznego:



4. Adres: AZP 20-67, st. I/10

5. Przynależność administracyjna:

województwo: warmińsko-mazurskie

powiat: olsztyński

gmina: Kolno

6. Formy ochrony:

Rejestr zabytków: nie

MPZP:

7. Opracowanie karty (autor, data i podpis):

Dr hab. Maciej Karczewski, 10.06.2016 r.

(na podstawie materiałów z archiwum WUOZ; lokalizacja, określenie funkcji i chronologii stanowiska podana za autorem badań)

GEZ NR A-92

KARTA ADRESOWA STANOWISKA ARCHEOLOGICZNEGO

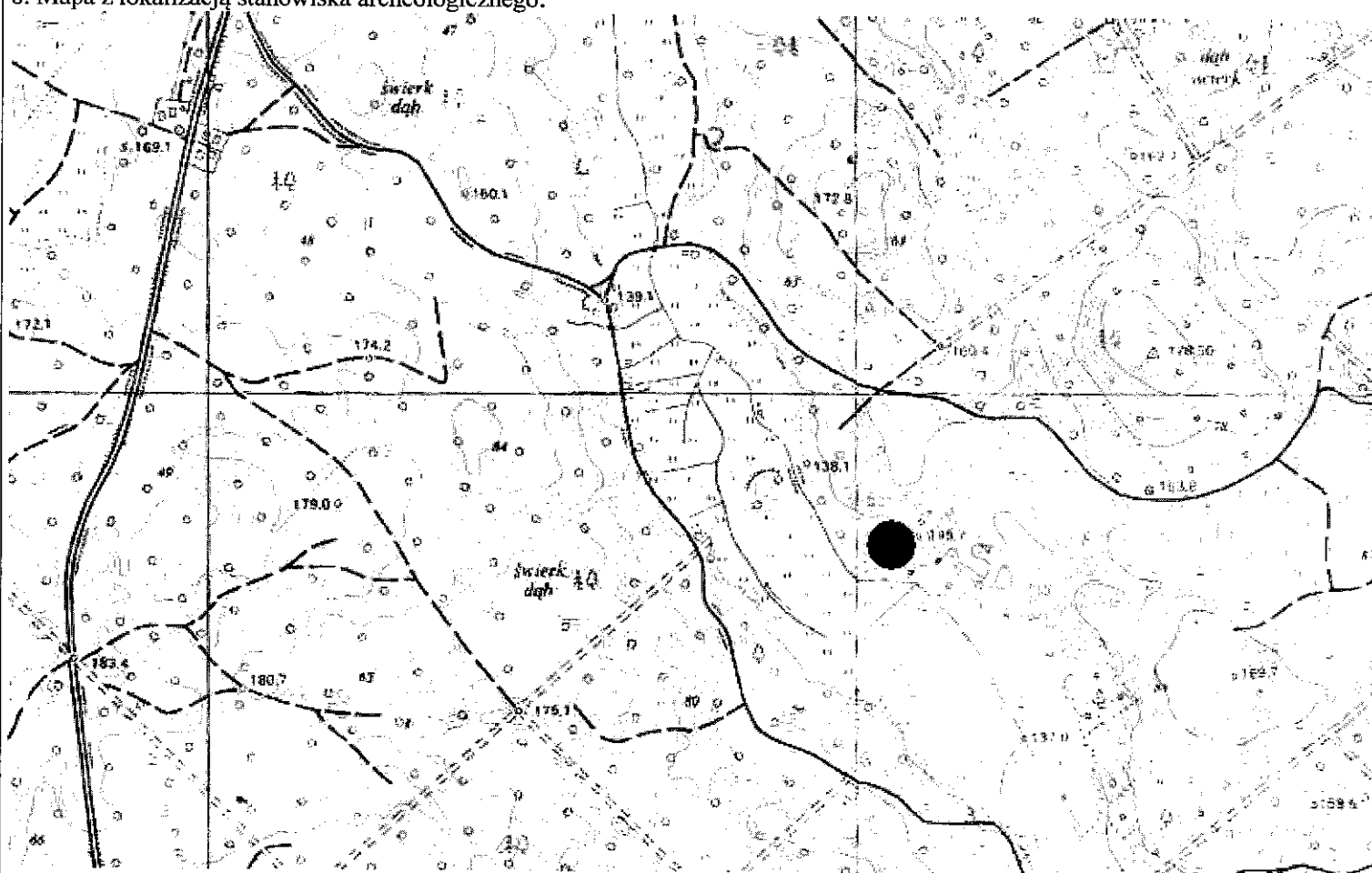
3. Miejscowość:

SAMŁAWKI

1. Zabytek: cmentarzysko kurhanowe

2. Czas powstania: wczesna epoka żelaza

8. Mapa z lokalizacją stanowiska archeologicznego:



4. Adres: AZP 20-67, st. II/12

5. Przynależność administracyjna:

województwo: warmińsko-mazurskie

powiat: olsztyński

gmina: Kolno

6. Formy ochrony:

Rejestr zabytków: nie

MPZP:

7. Opracowanie karty (autor, data i podpis):

Dr hab. Maciej Karczewski, 10.06.2016 r.

(na podstawie materiałów z archiwum WUOZ; lokalizacja, określenie funkcji i chronologii stanowiska podana za autorem badań)

GEZ NR A-93

KARTA ADRESOWA STANOWISKA ARCHEOLOGICZNEGO

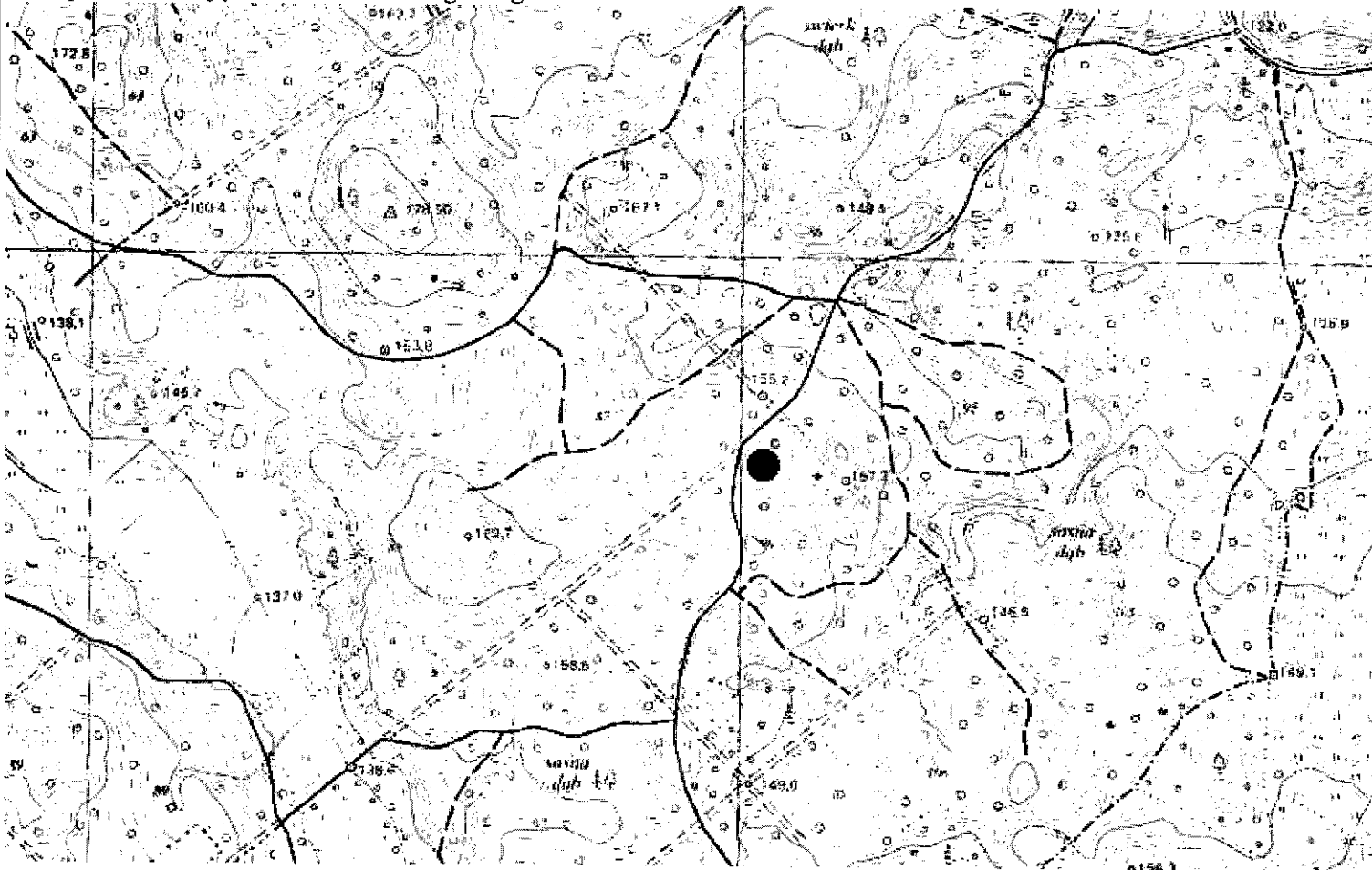
3. Miejscowość:

SAMŁAWKI

1. Zabytek: kurhan

2. Czas powstania: wczesna epoka żelaza

8. Mapa z lokalizacją stanowiska archeologicznego:



4. Adres: AZP 20-67, st. III/13

5. Przynależność administracyjna:

województwo: warmińsko-mazurskie

powiat: olsztyński

gmina: Kolno

6. Formy ochrony:

Rejestr zabytków: nie

MPZP:

7. Opracowanie karty (autor, data i podpis):

Dr hab. Maciej Karczewski, 10.06.2016 r.

(na podstawie materiałów z archiwum WUOZ; lokalizacja, określenie funkcji i chronologii stanowiska podana za autorem badań)

GEZ NR A-94

KARTA ADRESOWA STANOWISKA ARCHEOLOGICZNEGO

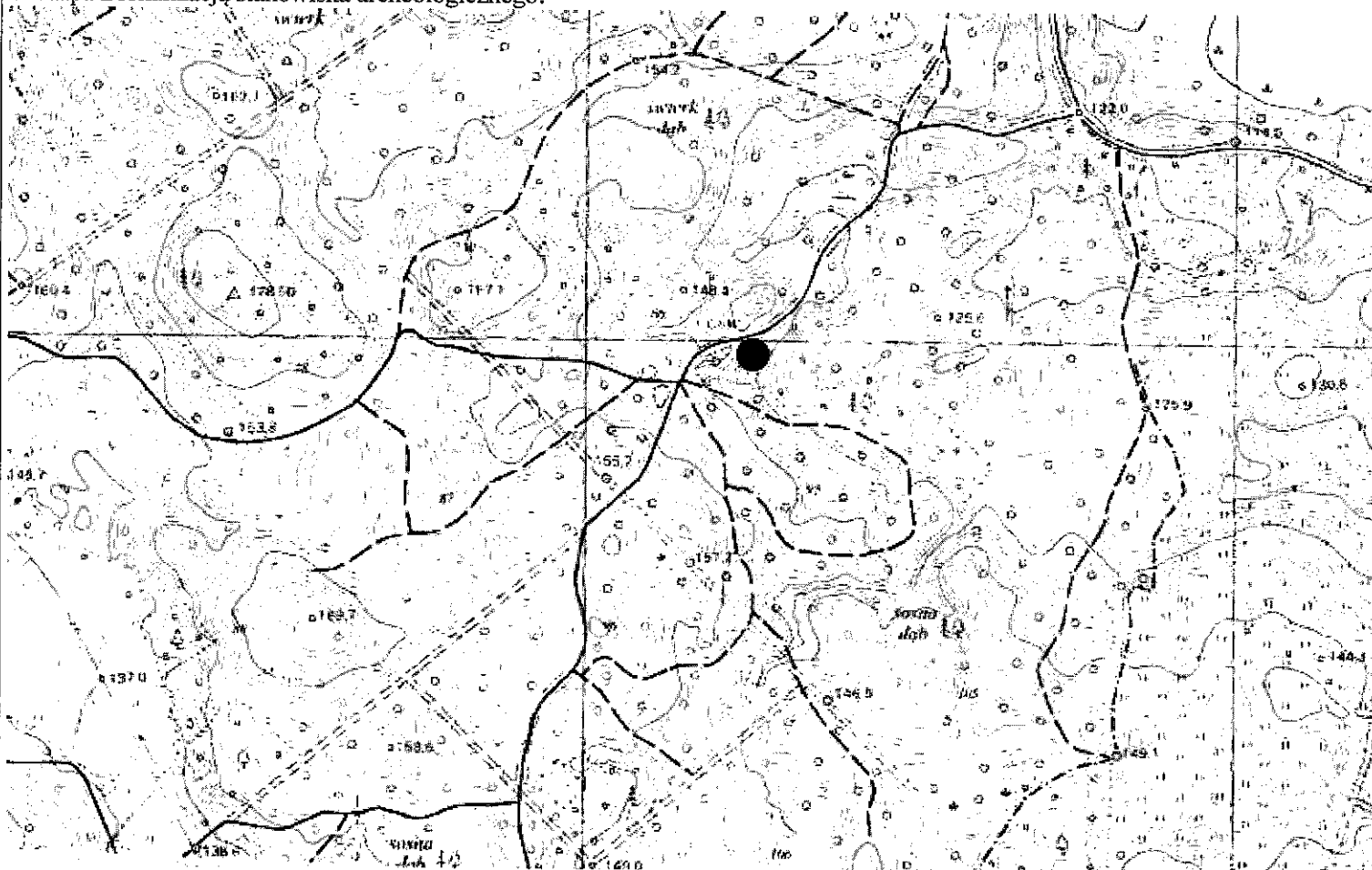
3. Miejscowość:

SAMŁAWKI

1. Zabytek: kurhan

2. Czas powstania: wczesna epoka żelaza

8. Mapa z lokalizacją stanowiska archeologicznego:



4. Adres: AZP 20-67, st. IV/29

5. Przynależność administracyjna:

województwo: warmińsko-mazurskie

powiat: olsztyński

gmina: Kolno

6. Formy ochrony:

Rejestr zabytków: nie

MPZP:

7. Opracowanie karty (autor, data i podpis):

Dr hab. Maciej Karczewski, 10.06.2016 r.

(na podstawie materiałów z archiwum WUOZ; lokalizacja, określenie funkcji i chronologii stanowiska podana za autorem badań)

GEZ NR A-95

KARTA ADRESOWA STANOWISKA ARCHEOLOGICZNEGO

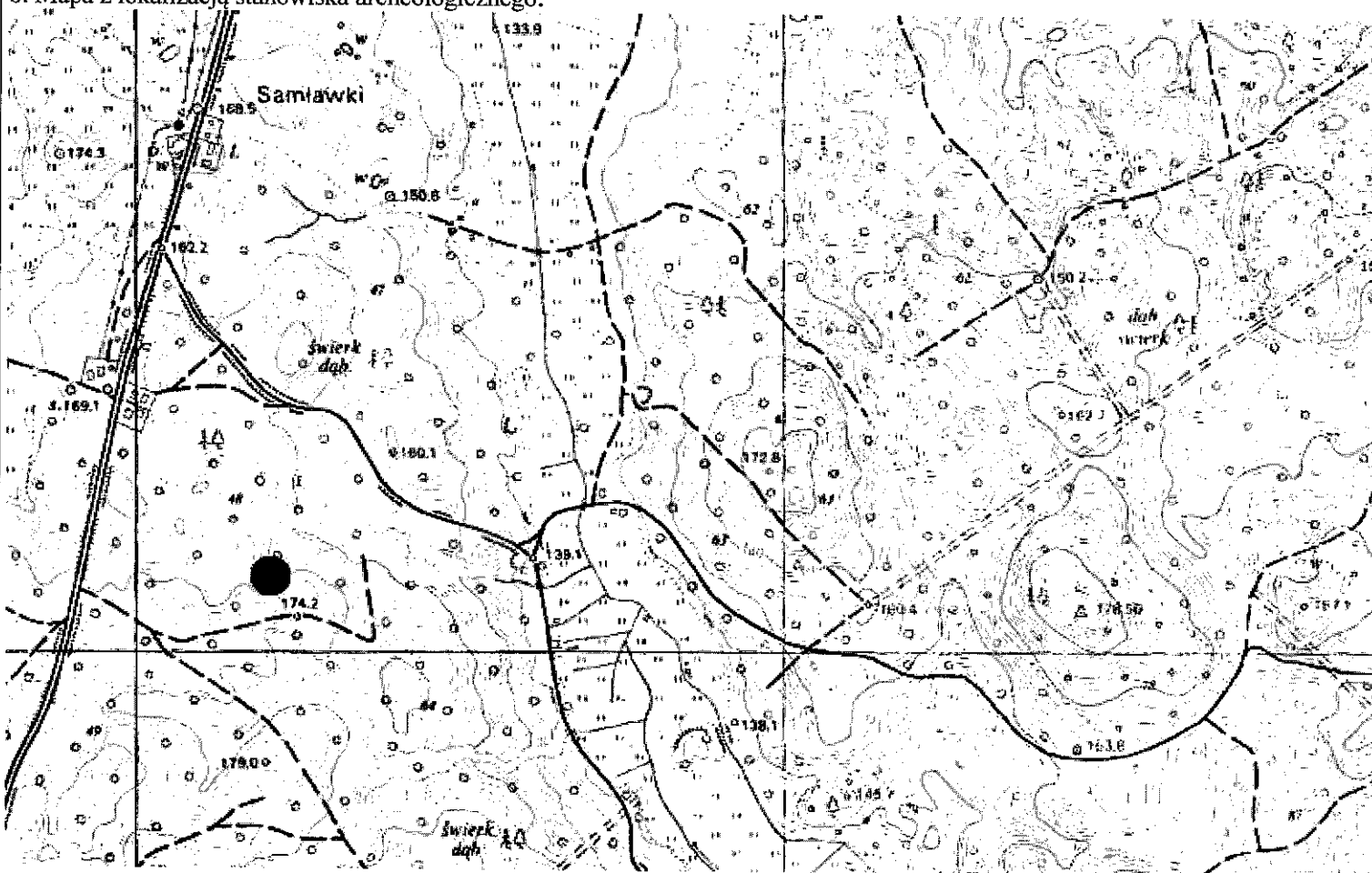
3. Miejscowość:

SAMŁAWKI

1. Zabytek: kurhan

2. Czas powstania: wczesna epoka żelaza

8. Mapa z lokalizacją stanowiska archeologicznego:



4. Adres: AZP 20-67, st. V/30

5. Przynależność administracyjna:

województwo: warmińsko-mazurskie

powiat: olsztyński

gmina: Kolno

6. Formy ochrony:

Rejestr zabytków: nie

MPZP:

7. Opracowanie karty (autor, data i podpis):

Dr hab. Maciej Karczewski, 10.06.2016 r.

(na podstawie materiałów z archiwum WUOZ; lokalizacja, określenie funkcji i chronologii stanowiska podana za autorem badań)

GEZ NR A-96

KARTA ADRESOWA STANOWISKA ARCHEOLOGICZNEGO

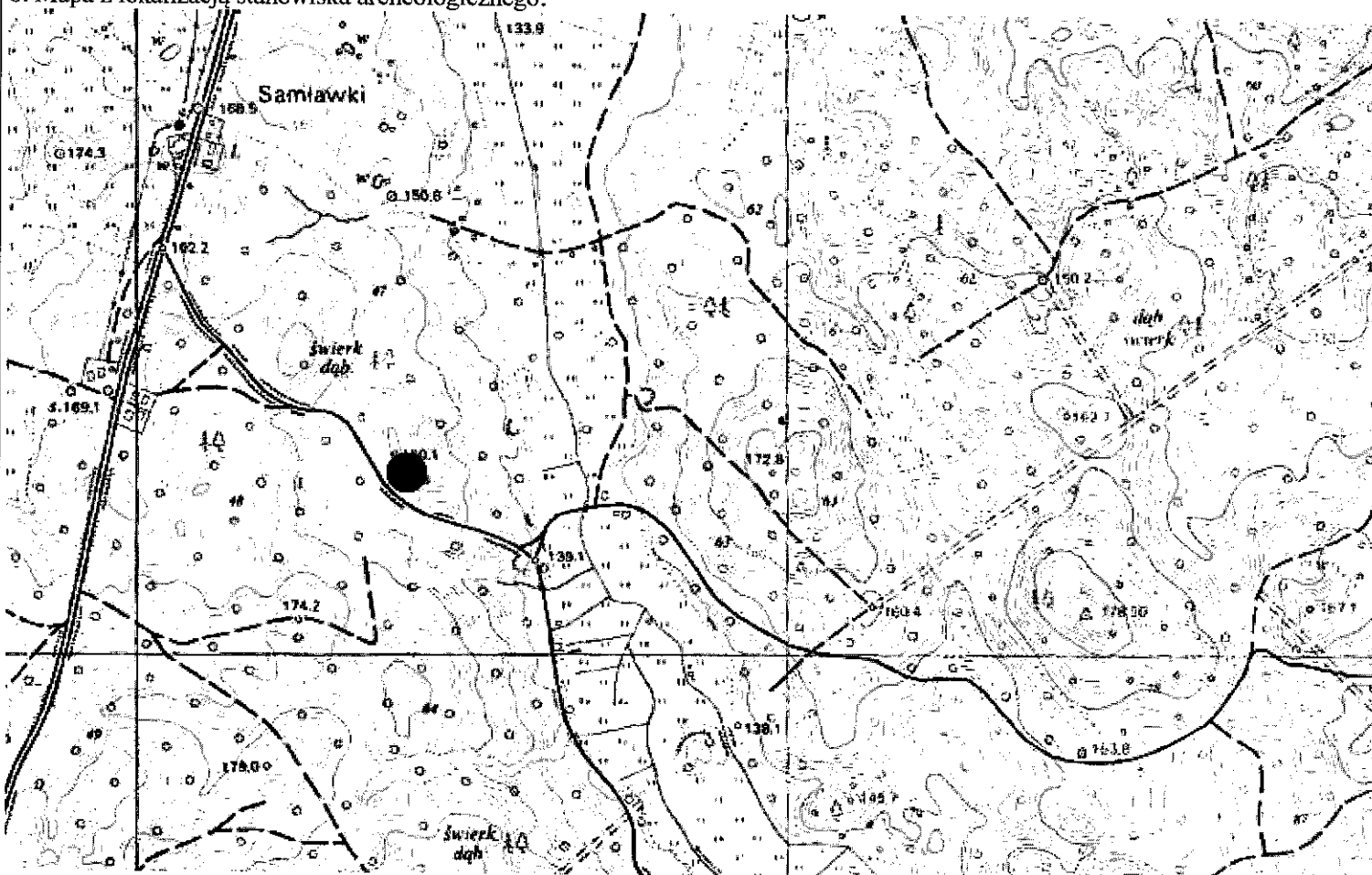
3. Miejscowość:

SAMŁAWKI

1. Zabytek: kurhan

2. Czas powstania: wczesna epoka żelaza

8. Mapa z lokalizacją stanowiska archeologicznego:



4. Adres: AZP 20-67, st. VI/31

5. Przynależność administracyjna:

województwo: warmińsko-mazurskie

powiat: olsztyński

gmina: Kolno

6. Formy ochrony:

Rejestr zabytków: nie

MPZP:

7. Opracowanie karty (autor, data i podpis):

Dr hab. Maciej Karczewski, 10.06.2016 r.

(na podstawie materiałów z archiwum WUOZ; lokalizacja, określenie funkcji i chronologii stanowiska podana za autorem badań)

GEZ NR A-97

KARTA ADRESOWA STANOWISKA ARCHEOLOGICZNEGO

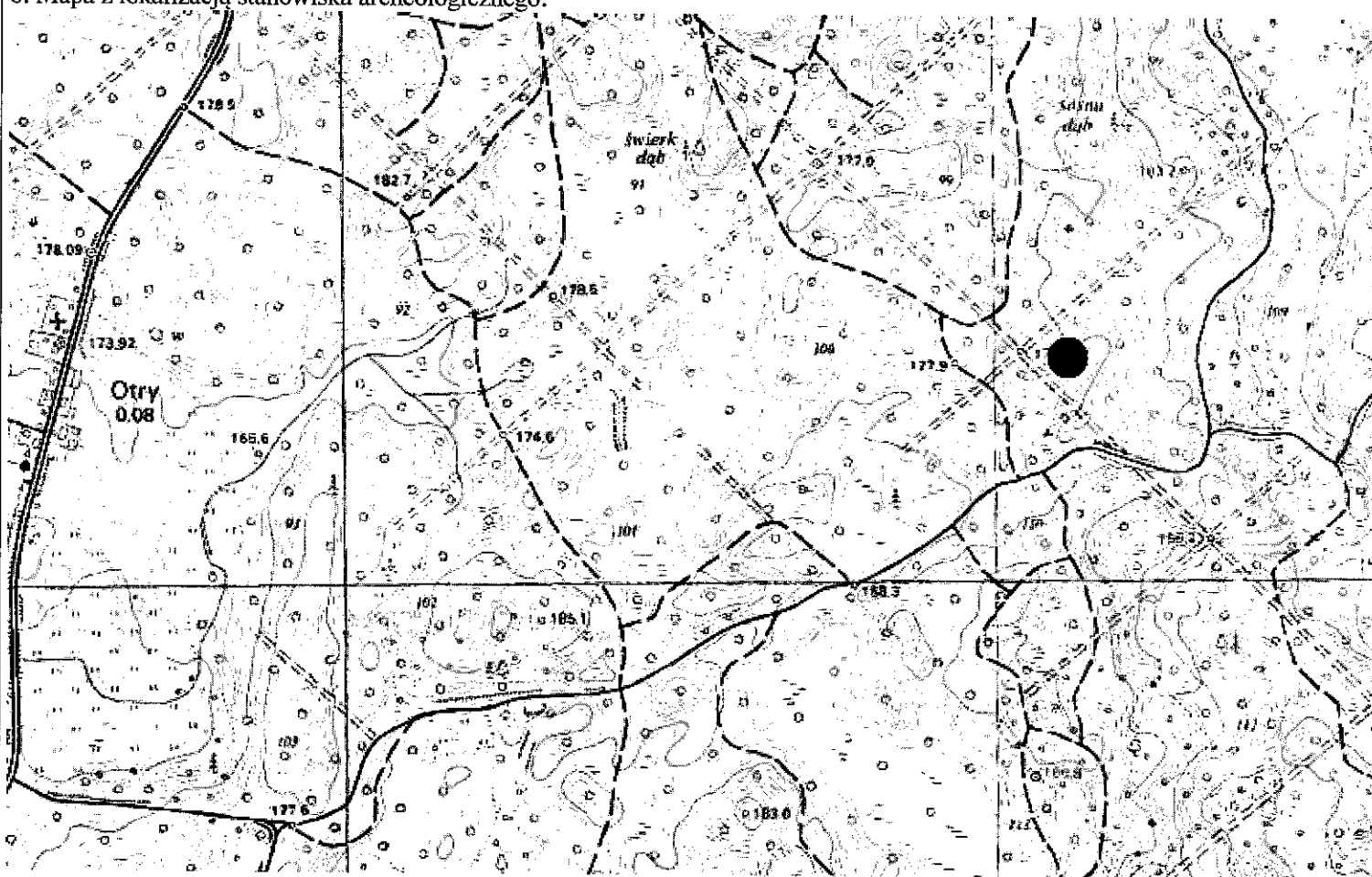
3. Miejscowość:

SAMŁAWKI

1. Zabytek: kurhan

2. Czas powstania: wczesna epoka żelaza

8. Mapa z lokalizacją stanowiska archeologicznego:



4. Adres: AZP 20-67, st. VII/32

5. Przynależność administracyjna:

województwo: warmińsko-mazurskie

powiat: olsztyński

gmina: Kolno

6. Formy ochrony:

Rejestr zabytków: nie

MPZP:

7. Opracowanie karty (autor, data i podpis):

Dr hab. Maciej Karczewski, 10.06.2016 r.

(na podstawie materiałów z archiwum WUOZ; lokalizacja, określenie funkcji i chronologii stanowiska podana za autorem badań)

GEZ NR A-98

KARTA ADRESOWA STANOWISKA ARCHEOLOGICZNEGO

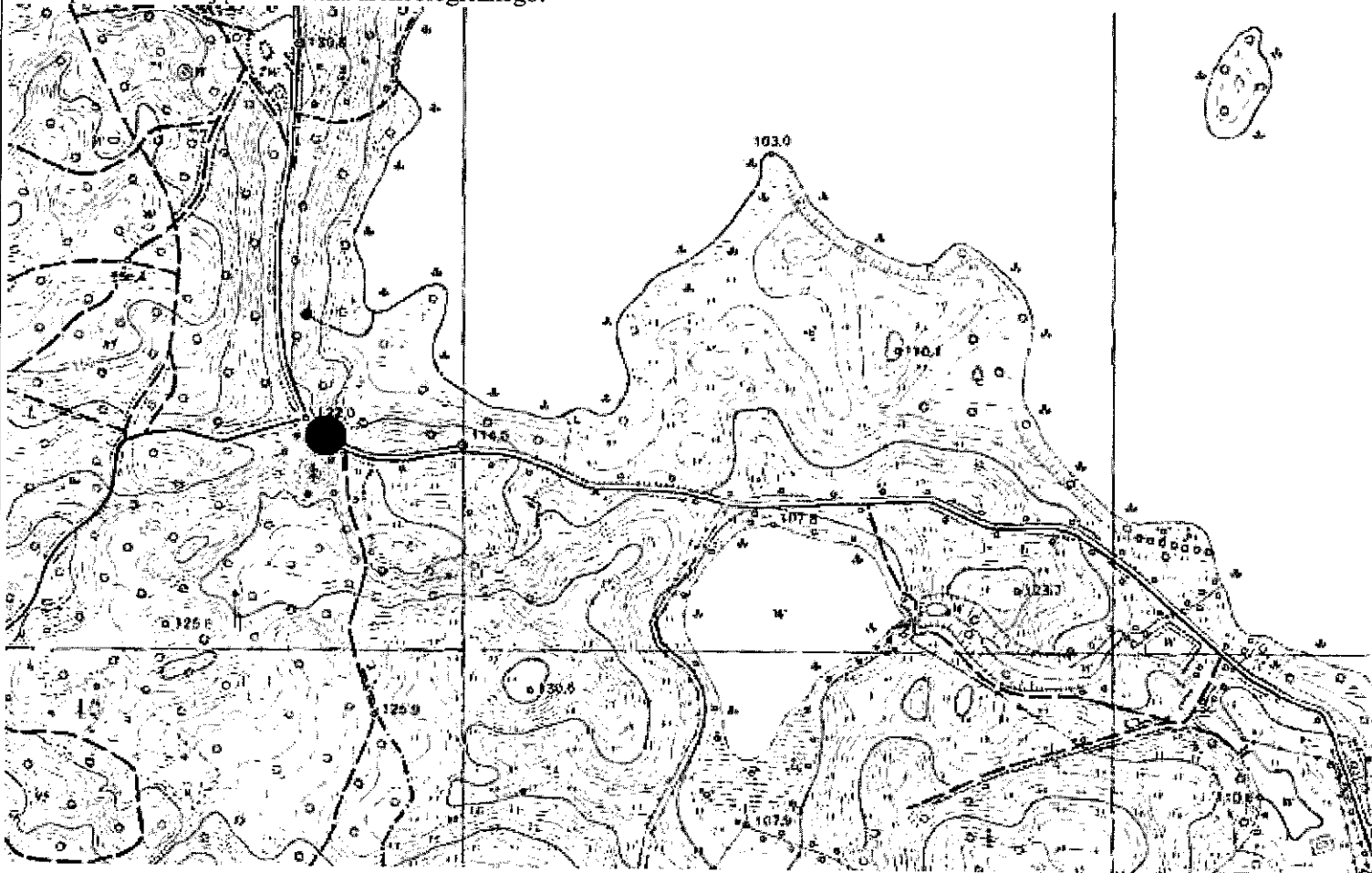
3. Miejscowość:

SAMŁAWKI

1. Zabytek: znalezisko luźne

2. Czas powstania: wczesna epoka żelaza

8. Mapa z lokalizacją stanowiska archeologicznego:



4. Adres: AZP 20-67, st. VIII/33

5. Przynależność administracyjna:

województwo: warmińsko-mazurskie

powiat: olsztyński

gmina: Kolno

6. Formy ochrony:

Rejestr zabytków: nie

MPZP:

7. Opracowanie karty (autor, data i podpis):

Dr hab. Maciej Karczewski, 10.06.2016 r.

(na podstawie materiałów z archiwum WUOZ; lokalizacja, określenie funkcji i chronologii stanowiska podana za autorem badań)

GEZ NR A-99

KARTA ADRESOWA STANOWISKA ARCHEOLOGICZNEGO

3. Miejscowość:

SAMŁAWKI

1. Zabytek: cmentarzysko

2. Czas powstania: okres wpływów rzymskich

4. Adres: AZP 19-67, st. VIII/31

5. Przynależność administracyjna:

województwo: warmińsko-mazurskie

powiat: olsztyński

gmina: Kolno

6. Formy ochrony:

Rejestr zabytków: nie

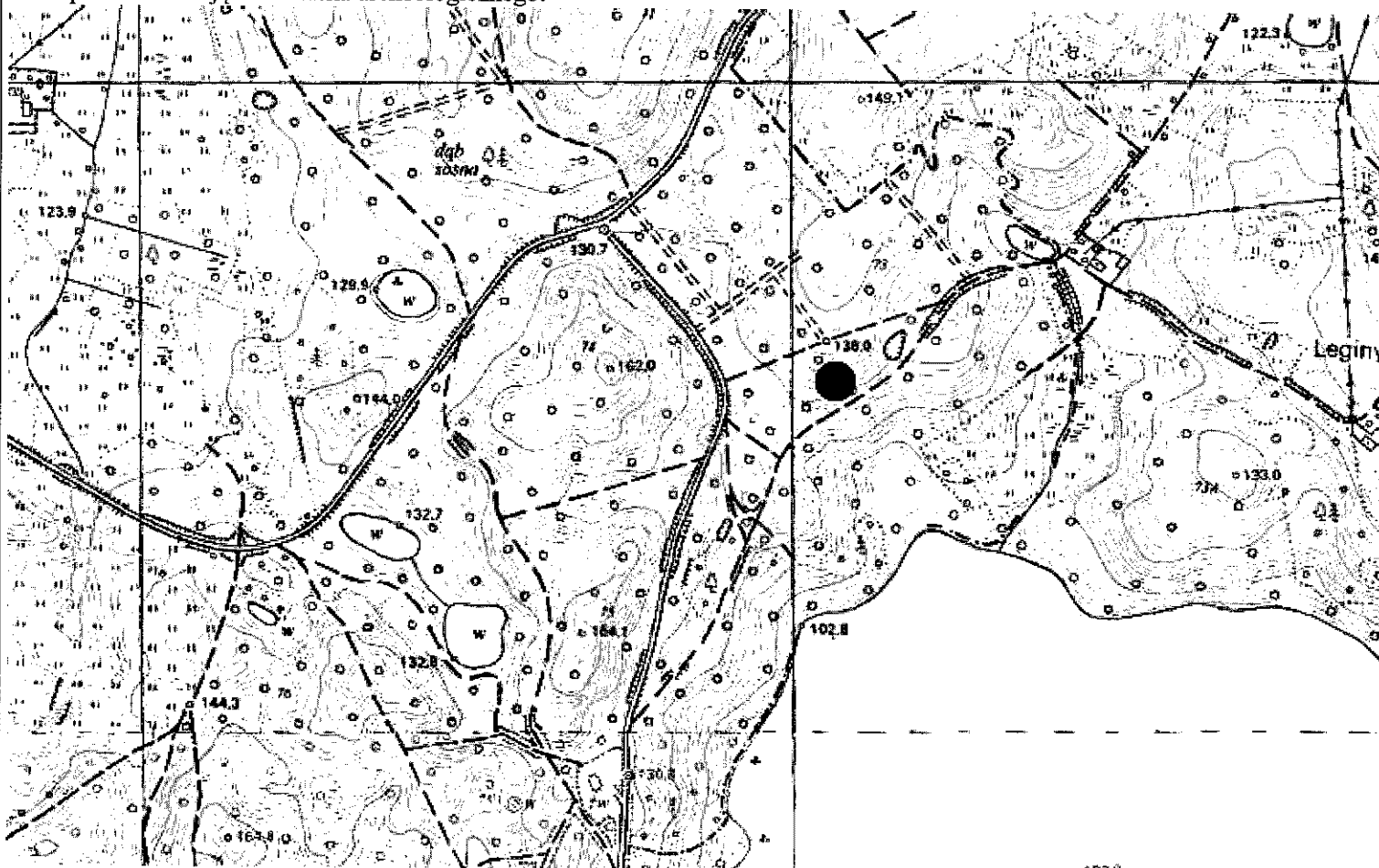
MPZP:

7. Opracowanie karty (autor, data i podpis):

Dr hab. Maciej Karczewski, 10.06.2016 r.

(na podstawie materiałów z archiwum WUOZ; lokalizacja, określenie funkcji i chronologii stanowiska podana za autorem badań)

8. Mapa z lokalizacją stanowiska archeologicznego:



GEZ NR A-100

KARTA ADRESOWA STANOWISKA ARCHEOLOGICZNEGO

3. Miejscowość:

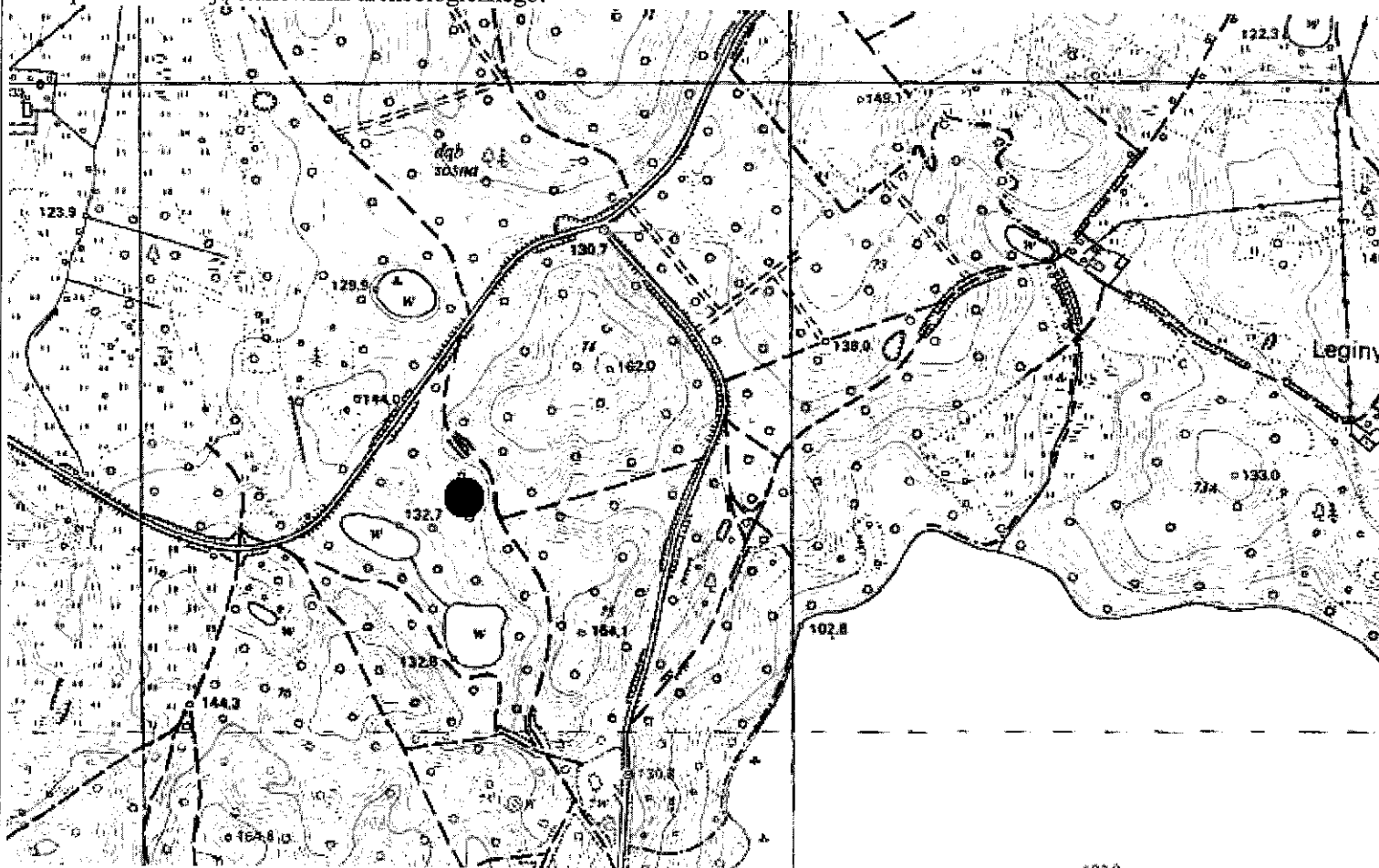
SAMŁAWKI

1. Zabytek: cmentarzysko

2. Czas powstania: wczesna epoka żelaza

4. Adres: AZP 19-67, st. IX/32

8. Mapa z lokalizacją stanowiska archeologicznego:



5. Przynależność administracyjna:

województwo: warmińsko-mazurskie

powiat: olsztyński

gmina: Kolno

6. Formy ochrony:

Rejestr zabytków: nie

MPZP:

7. Opracowanie karty (autor, data i podpis):

Dr hab. Maciej Karczewski, 10.06.2016 r.

(na podstawie materiałów z archiwum WUOZ; lokalizacja, określenie funkcji i chronologii stanowiska podana za autorem badań)

GEZ NR A-101	KARTA ADRESOWA STANOWISKA ARCHEOLOGICZNEGO		3. Miejscowość: TARNINY
1. Zabytek: znalezisko luźne		2. Czas powstania: nowożytność	4. Adres: AZP 18-66, st. I/1
8. Mapa z lokalizacją stanowiska archeologicznego: <div style="border: 1px solid black; padding: 20px; text-align: center;">Stanowisko archiwalne. Lokalizacja w terenie nieznana.</div>			5. Przynależność administracyjna: województwo: warmińsko-mazurskie powiat: olsztyński gmina: Kolno
			6. Formy ochrony: Rejestr zabytków: nie MPZP:
			7. Opracowanie karty (autor, data i podpis): Dr hab. Maciej Karczewski, 10.06.2016 r. (na podstawie materiałów z archiwum WUOZ; lokalizacja, określenie funkcji i chronologii stanowiska podana za autorem badań)

GEZ NR A-102

KARTA ADRESOWA STANOWISKA ARCHEOLOGICZNEGO

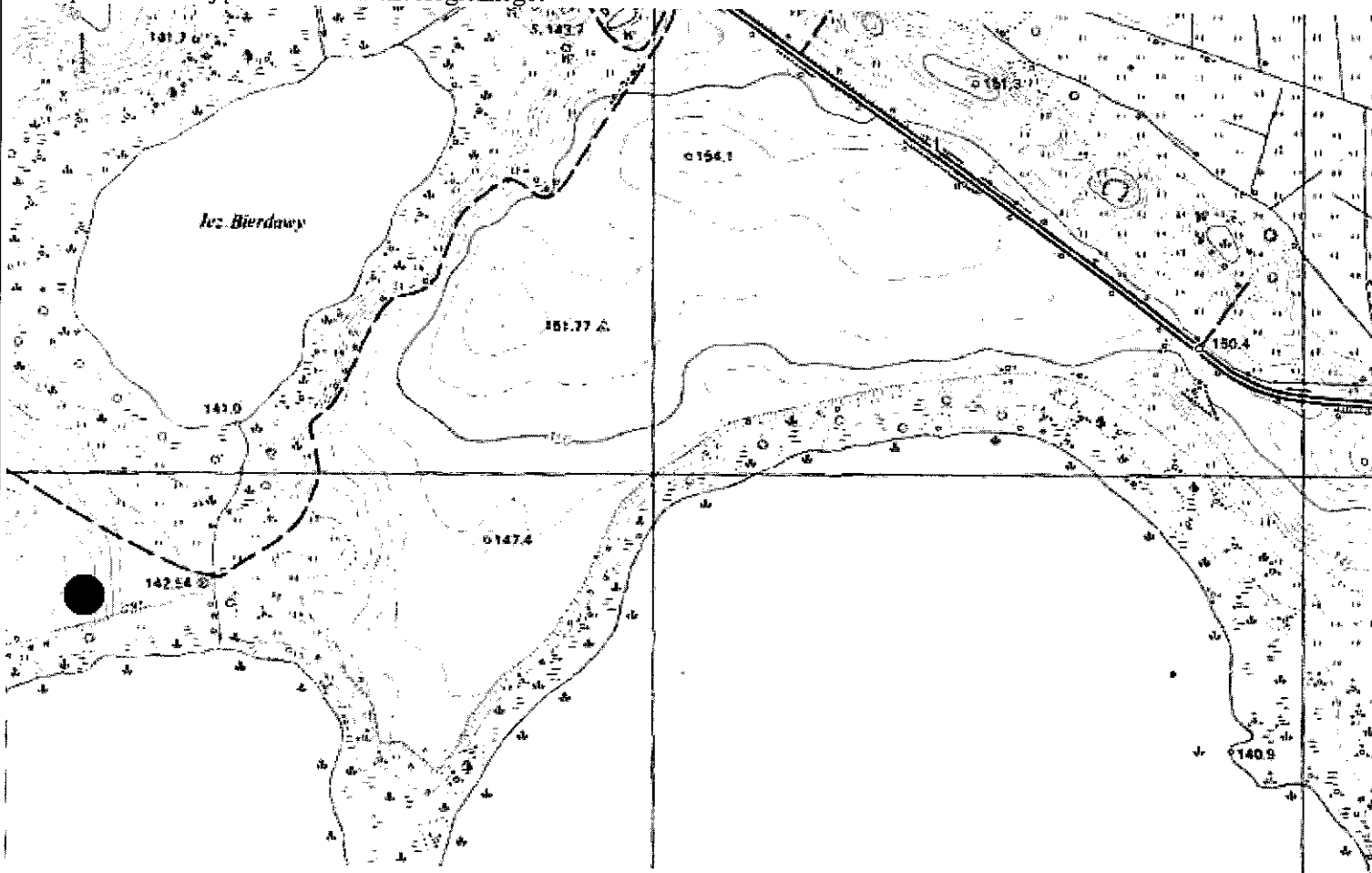
3. Miejscowość:

WĄGSTY

1. Zabytek: 1/ ślad osadnictwa, 2/ ślad osadnictwa, 3/ ślad osadnictwa, 4/ osada, 5/ osada

2. Czas powstania: 1/ okres wpływów rzymskich, 2/ wczesne średniowiecze, 3/ pradzieje, 4/ późne średniowiecze, 5/ nowożytność

8. Mapa z lokalizacją stanowiska archeologicznego:



4. Adres: AZP 19-65, st. I/1

5. Przynależność administracyjna:

województwo: warmińsko-mazurskie

powiat: olsztyński

gmina: Kolno

6. Formy ochrony:

Rejestr zabytków: nie

MPZP:

7. Opracowanie karty (autor, data i podpis):

Dr hab. Maciej Karczewski, 10.06.2016 r.

(na podstawie materiałów z archiwum WUOZ; lokalizacja, określenie funkcji i chronologii stanowiska podana za autorem badań)

GEZ NR A-103

KARTA ADRESOWA STANOWISKA ARCHEOLOGICZNEGO

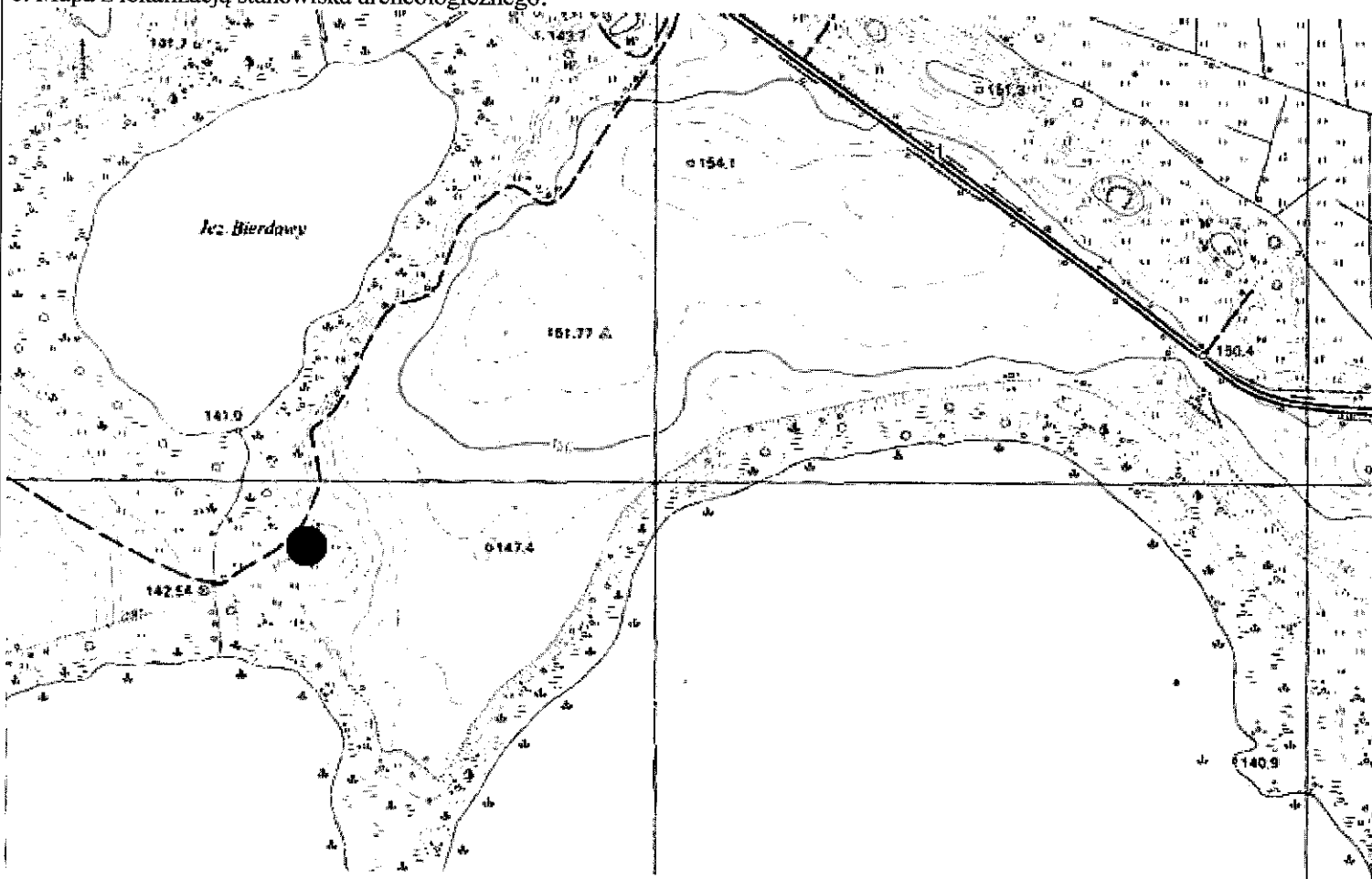
3. Miejscowość:

WĄGSTY

1. Zabytek: 1/ ślad osadnictwa, 2/ osada, 3/ osada

2. Czas powstania: 1/ wczesne średniowiecze, 2/ późne średniowiecze, 3/ nowożytność

8. Mapa z lokalizacją stanowiska archeologicznego:



4. Adres: AZP 19-65, st. II/2

5. Przynależność administracyjna:

województwo: warmińsko-mazurskie

powiat: olsztyński

gmina: Kolno

6. Formy ochrony:

Rejestr zabytków: nie

MPZP:

7. Opracowanie karty (autor, data i podpis):

Dr hab. Maciej Karczewski, 10.06.2016 r.

(na podstawie materiałów z archiwum WUOZ; lokalizacja, określenie funkcji i chronologii stanowiska podana za autorem badań)

GEZ NR A-104

KARTA ADRESOWA STANOWISKA ARCHEOLOGICZNEGO

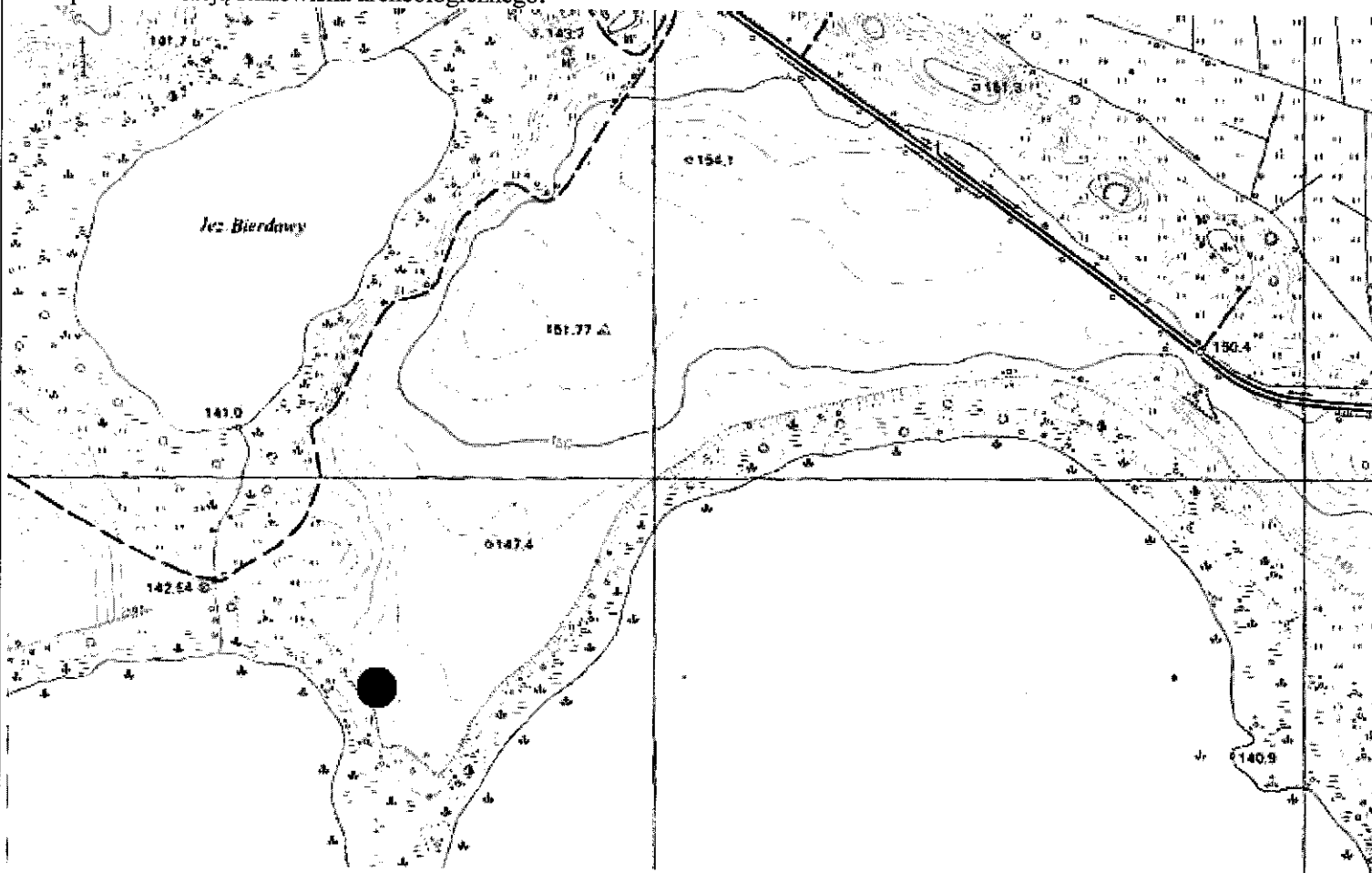
3. Miejscowość:

WĄGSTY

1. Zabytek: 1/ ślad osadnictwa, 2/ osada, 3/ ślad osadnictwa

2. Czas powstania: 1/ wczesna epoka żelaza, 2/ późne średniowiecze, 3/ nowożytność

8. Mapa z lokalizacją stanowiska archeologicznego:



4. Adres: AZP 19-65, st. III/3

5. Przynależność administracyjna:

województwo: warmińsko-mazurskie

powiat: olsztyński

gmina: Kolno

6. Formy ochrony:

Rejestr zabytków: nie

MPZP:

7. Opracowanie karty (autor, data i podpis):

Dr hab. Maciej Karczewski, 10.06.2016 r.

(na podstawie materiałów z archiwum WUOZ; lokalizacja, określenie funkcji i chronologii stanowiska podana za autorem badań)

GEZ NR A-105

KARTA ADRESOWA STANOWISKA ARCHEOLOGICZNEGO

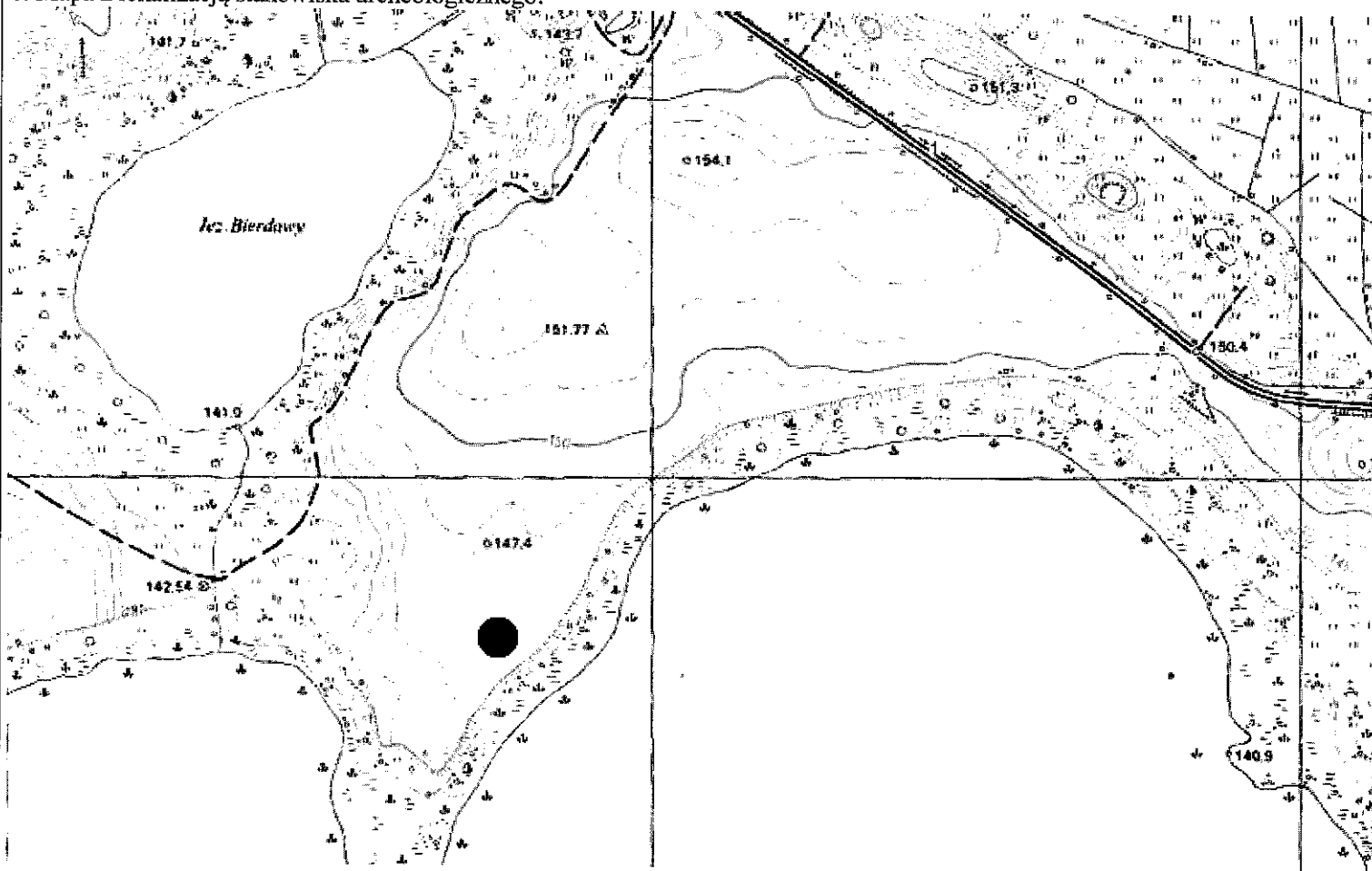
3. Miejscowość:

WĄGSTY

1. Zabytek: 1/ ślad osadnictwa, 2/ osada, 3/ osada

2. Czas powstania: 1/ pradzieje, 2/ późne średniowiecze, 3/ nowożytność

8. Mapa z lokalizacją stanowiska archeologicznego:



4. Adres: AZP 19-65, st. IV/4

5. Przynależność administracyjna:

województwo: warmińsko-mazurskie

powiat: olsztyński

gmina: Kolno

6. Formy ochrony:

Rejestr zabytków: nie

MPZP:

7. Opracowanie karty (autor, data i podpis):

Dr hab. Maciej Karczewski, 10.06.2016 r.

(na podstawie materiałów z archiwum WUOZ; lokalizacja, określenie funkcji i chronologii stanowiska podana za autorem badań)

GEZ NR A-106

KARTA ADRESOWA STANOWISKA ARCHEOLOGICZNEGO

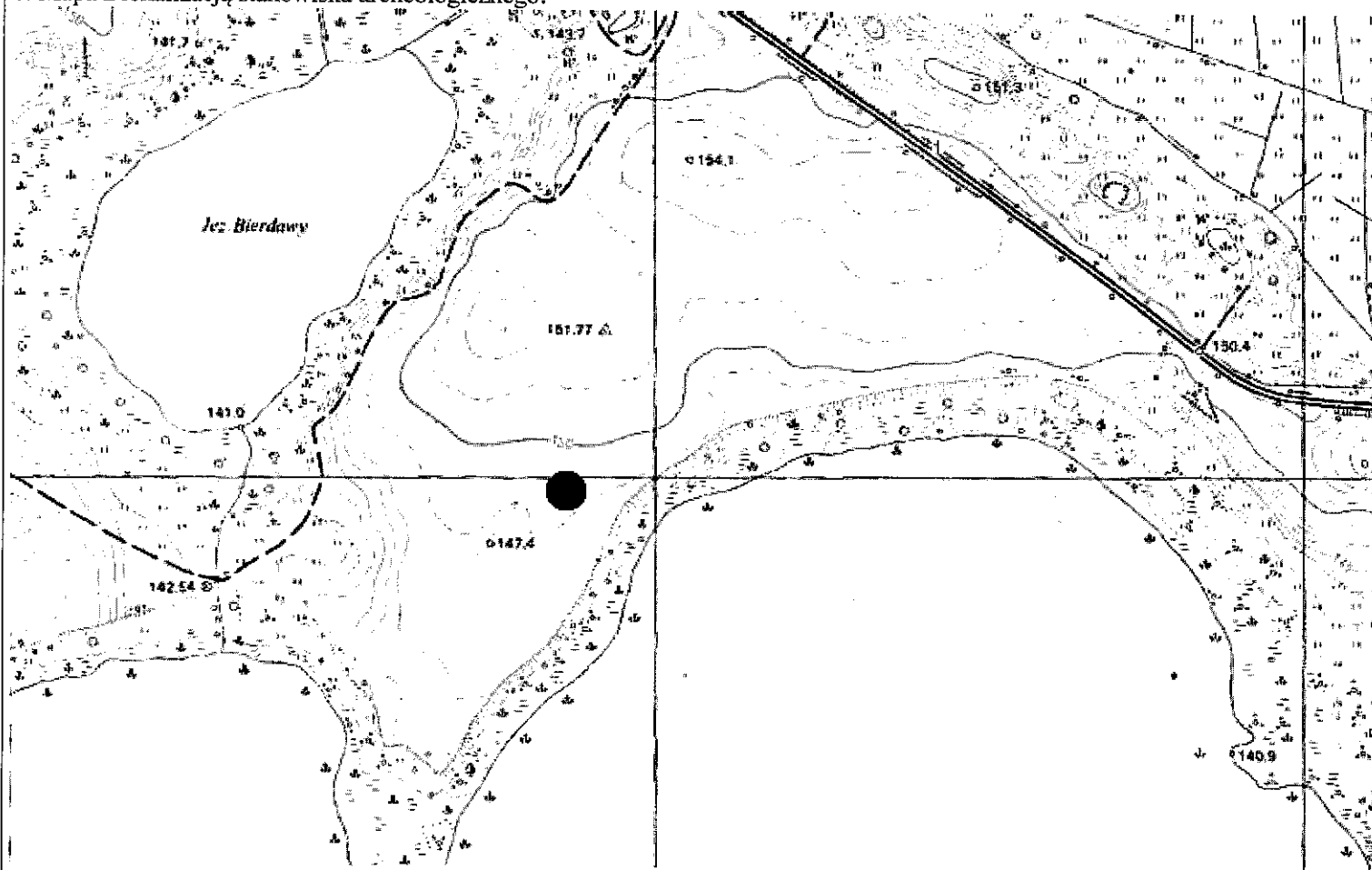
3. Miejscowość:

WĄGSTY

1. Zabytek: 1/ ślad osadnictwa, 2/ osada

2. Czas powstania: 1/ późne średniowiecze, 2/ nowożytność

8. Mapa z lokalizacją stanowiska archeologicznego:



4. Adres: AZP 19-65, st. V/5

5. Przynależność administracyjna:

województwo: warmińsko-mazurskie

powiat: olsztyński

gmina: Kolno

6. Formy ochrony:

Rejestr zabytków: nie

MPZP:

7. Opracowanie karty (autor, data i podpis):

Dr hab. Maciej Karczewski, 10.06.2016 r.

(na podstawie materiałów z archiwum WUOZ; lokalizacja, określenie funkcji i chronologii stanowiska podana za autorem badań)

GEZ NR A-107

KARTA ADRESOWA STANOWISKA ARCHEOLOGICZNEGO

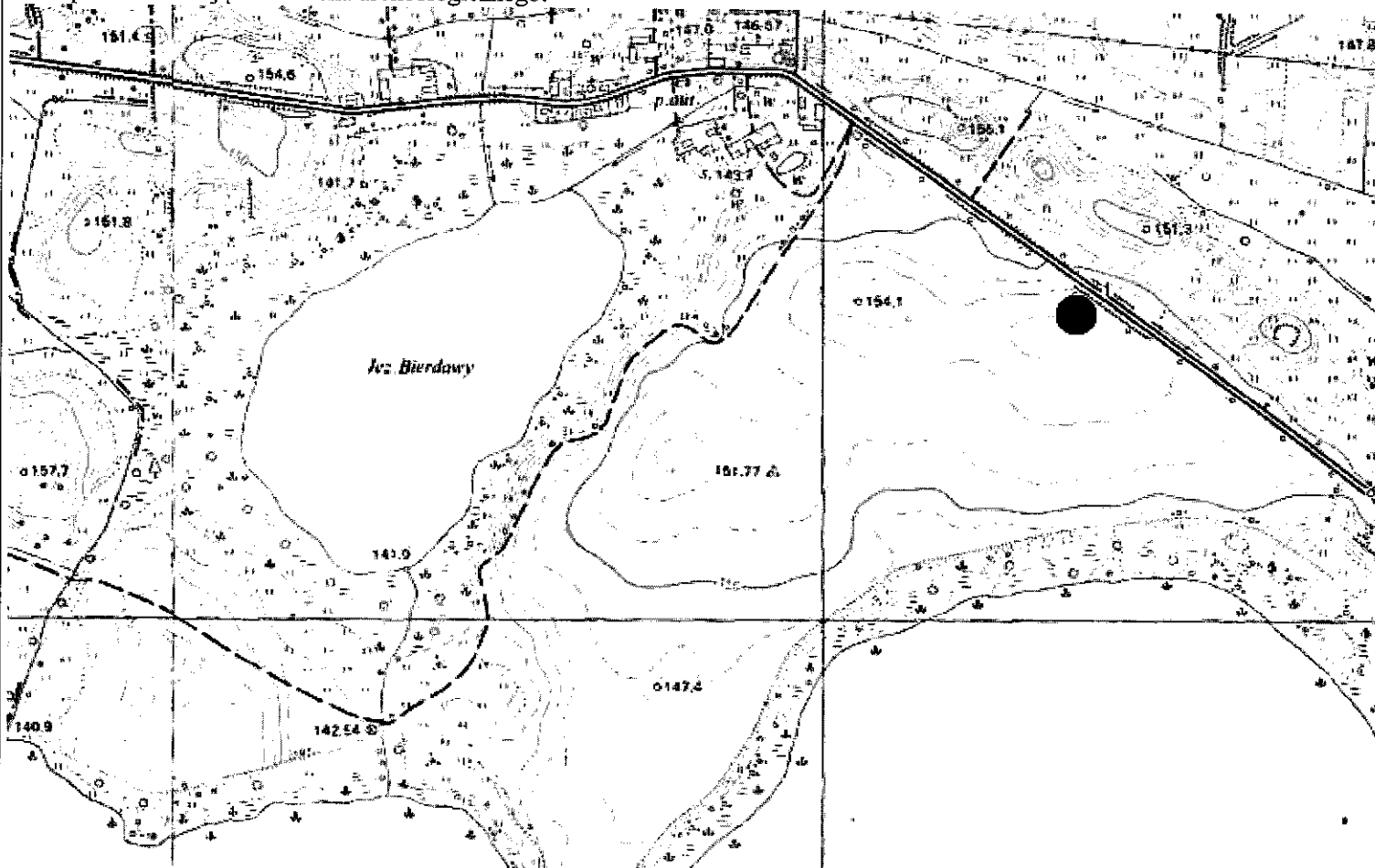
3. Miejscowość:

WĄGSTY

1. Zabytek: 1/ osada, 2/ osada

2. Czas powstania: 1/ późne średniowiecze, 2/ nowożytność

8. Mapa z lokalizacją stanowiska archeologicznego:



4. Adres: AZP 19-65, st. VI/6

5. Przynależność administracyjna:

województwo: warmińsko-mazurskie

powiat: olsztyński

gmina: Kolno

6. Formy ochrony:

Rejestr zabytków: nie

MPZP:

7. Opracowanie karty (autor, data i podpis):

Dr hab. Maciej Karczewski, 10.06.2016 r.

(na podstawie materiałów z archiwum WUOZ; lokalizacja, określenie funkcji i chronologii stanowiska podana za autorem badań)

GEZ NR A-108

KARTA ADRESOWA STANOWISKA ARCHEOLOGICZNEGO

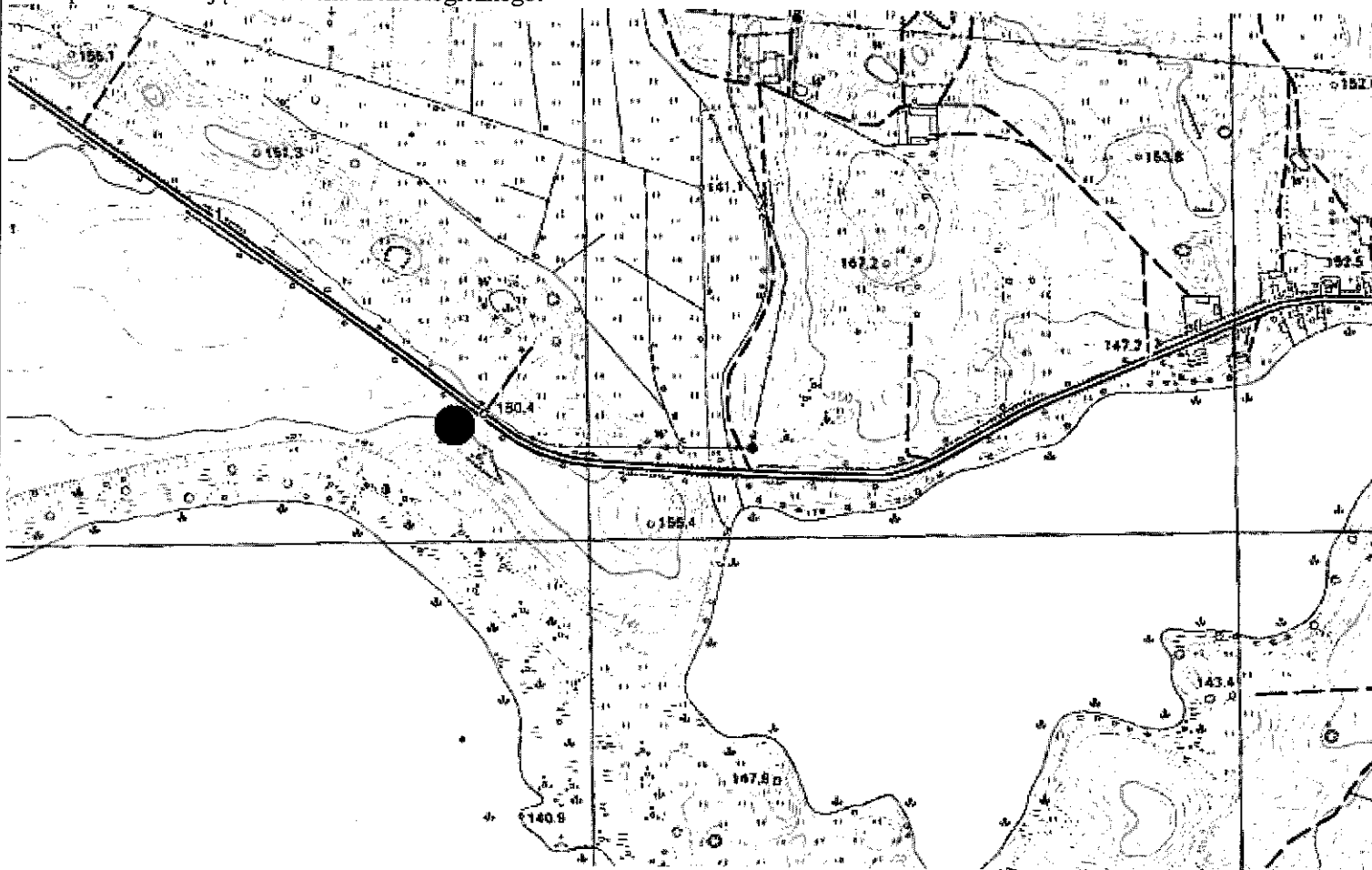
3. Miejscowość:

WĄGSTY

1. Zabytek: 1/ ślad osadnictwa, 2/ ślad osadnictwa

2. Czas powstania: 1/ późne średniowiecze, 2/ nowożytność

8. Mapa z lokalizacją stanowiska archeologicznego:



4. Adres: AZP 19-65, st. VII/7

5. Przynależność administracyjna:

województwo: warmińsko-mazurskie

powiat: olsztyński

gmina: Kolno

6. Formy ochrony:

Rejestr zabytków: nie

MPZP:

7. Opracowanie karty (autor, data i podpis):

Dr hab. Maciej Karczewski, 10.06.2016 r.

(na podstawie materiałów z archiwum WUOZ; lokalizacja, określenie funkcji i chronologii stanowiska podana za autorem badań)

GEZ NR A-109

KARTA ADRESOWA STANOWISKA ARCHEOLOGICZNEGO

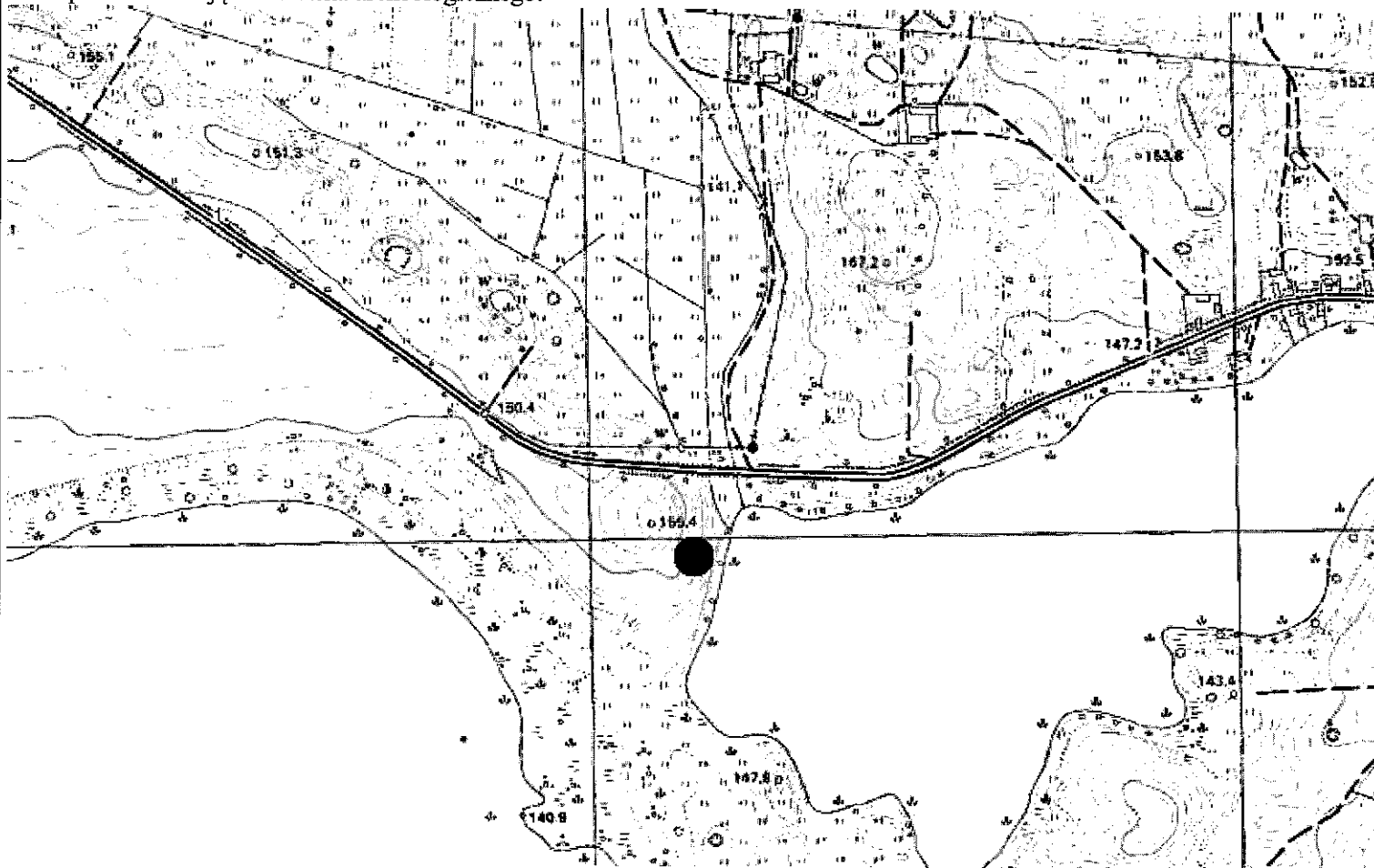
3. Miejscowość:

WĄGSTY

1. Zabytek: 1/ ślad osadnictwa, 2/ ślad osadnictwa

2. Czas powstania: 1/ późne średniowiecze, 2/ nowożytność

8. Mapa z lokalizacją stanowiska archeologicznego:



4. Adres: AZP 19-65, st. VIII/8

5. Przynależność administracyjna:

województwo: warmińsko-mazurskie

powiat: olsztyński

gmina: Kolno

6. Formy ochrony:

Rejestr zabytków: nie

MPZP:

7. Opracowanie karty (autor, data i podpis):

Dr hab. Maciej Karczewski, 10.06.2016 r.

(na podstawie materiałów z archiwum WUOZ; lokalizacja, określenie funkcji i chronologii stanowiska podana za autorem badań)

GEZ NR A-110

KARTA ADRESOWA STANOWISKA ARCHEOLOGICZNEGO

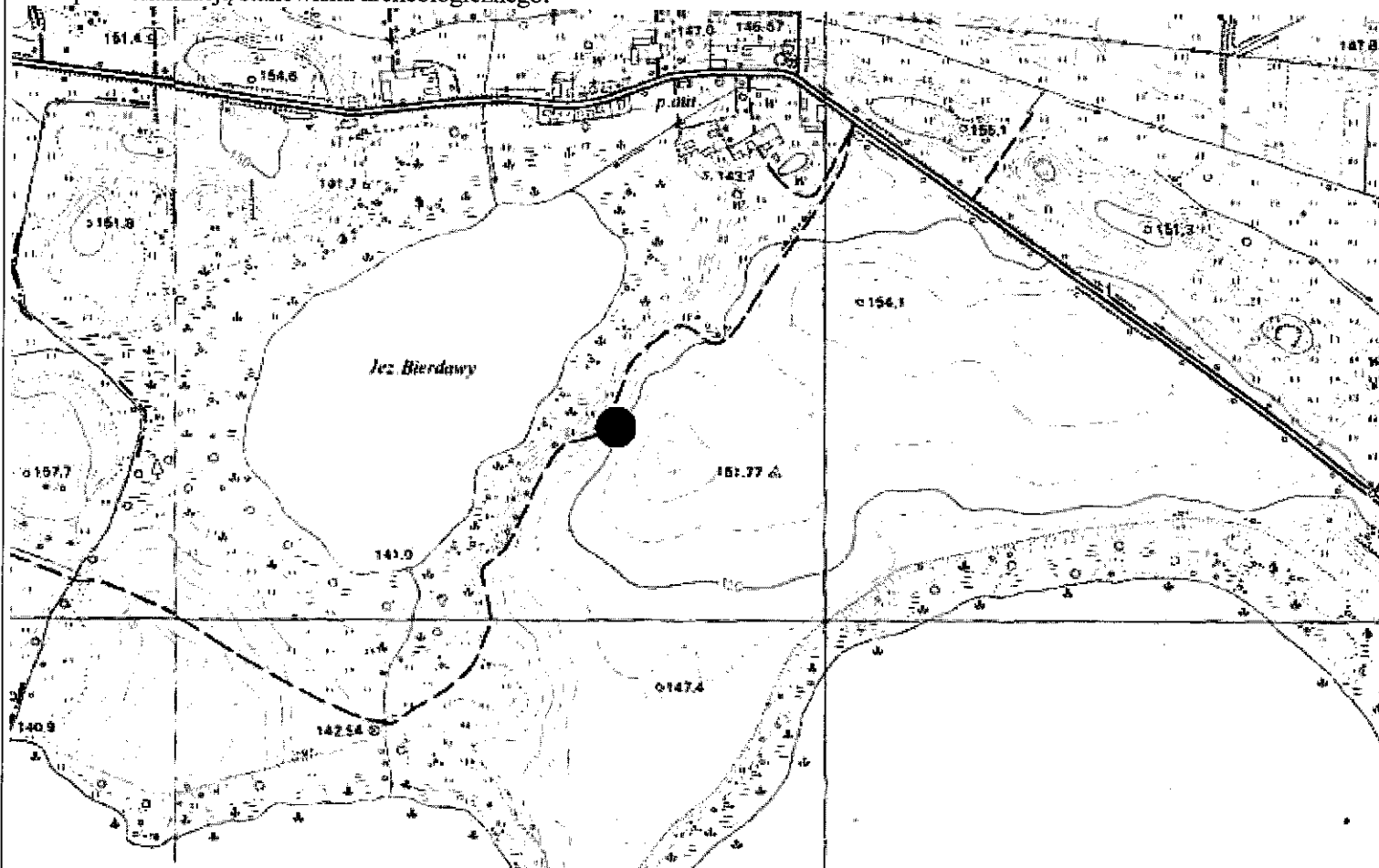
3. Miejscowość:

WĄGSTY

1. Zabytek: 1/ ślad osadnictwa, 2/ osada

2. Czas powstania: 1/ późne średniowiecze, 2/ nowożytność

8. Mapa z lokalizacją stanowiska archeologicznego:



4. Adres: AZP 19-65, st. IX/13

5. Przynależność administracyjna:

województwo: warmińsko-mazurskie

powiat: olsztyński

gmina: Kolno

6. Formy ochrony:

Rejestr zabytków: nie

MPZP:

7. Opracowanie karty (autor, data i podpis):

Dr hab. Maciej Karczewski, 10.06.2016 r.

(na podstawie materiałów z archiwum WUOZ; lokalizacja, określenie funkcji i chronologii stanowiska podana za autorem badań)

GEZ NR A-111

KARTA ADRESOWA STANOWISKA ARCHEOLOGICZNEGO

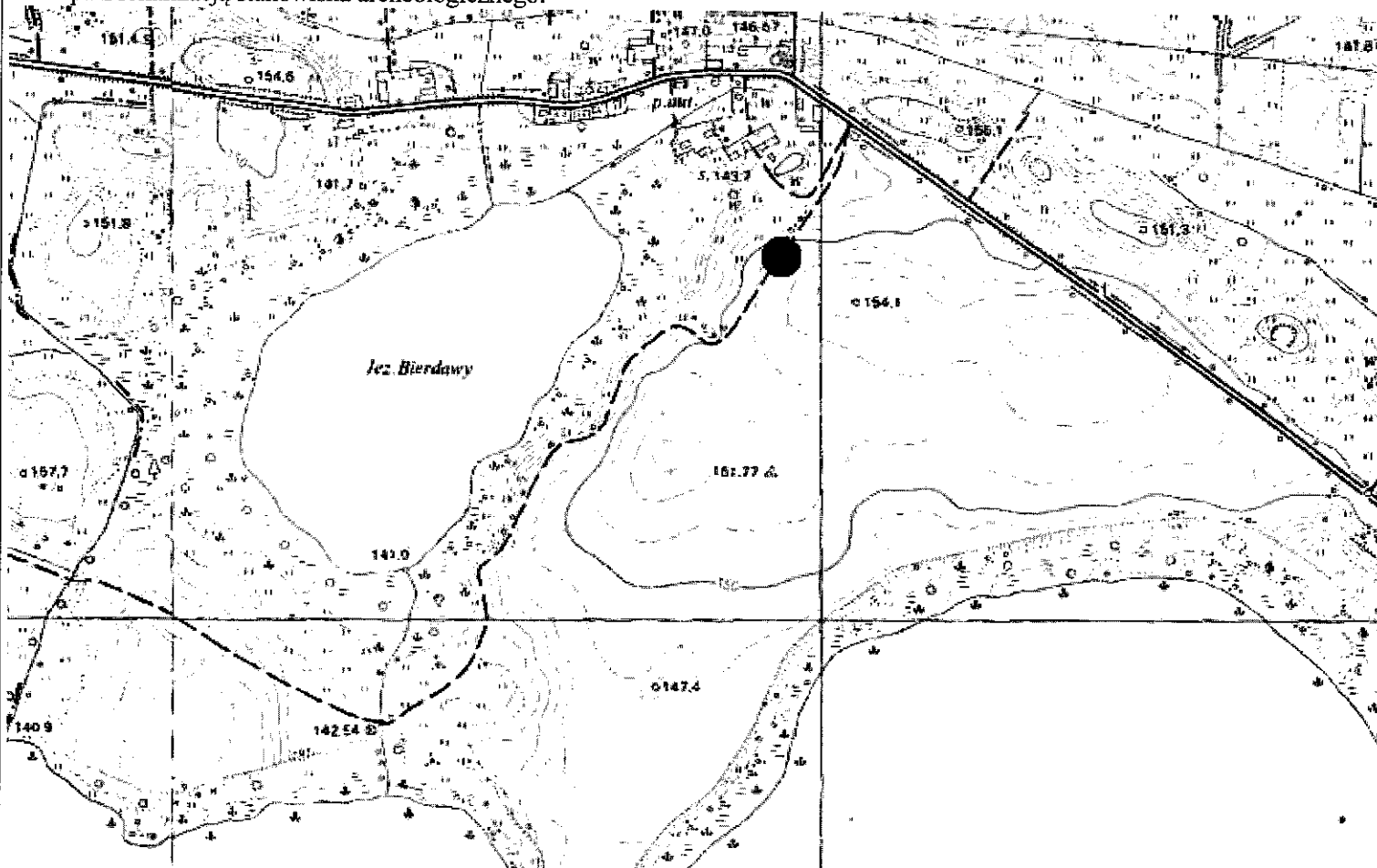
3. Miejscowość:

WĄGSTY

1. Zabytek: 1/ ślad osadnictwa, 2/ osada

2. Czas powstania: 1/ późne średniowiecze, 2/ nowożytność

8. Mapa z lokalizacją stanowiska archeologicznego:



4. Adres: AZP 19-65, st. X/14

5. Przynależność administracyjna:

województwo: warmińsko-mazurskie

powiat: olsztyński

gmina: Kolno

6. Formy ochrony:

Rejestr zabytków: nie

MPZP:

7. Opracowanie karty (autor, data i podpis):

Dr hab. Maciej Karczewski, 10.06.2016 r.

(na podstawie materiałów z archiwum WUOZ; lokalizacja, określenie funkcji i chronologii stanowiska podana za autorem badań)

GEZ NR A-112

KARTA ADRESOWA STANOWISKA ARCHEOLOGICZNEGO

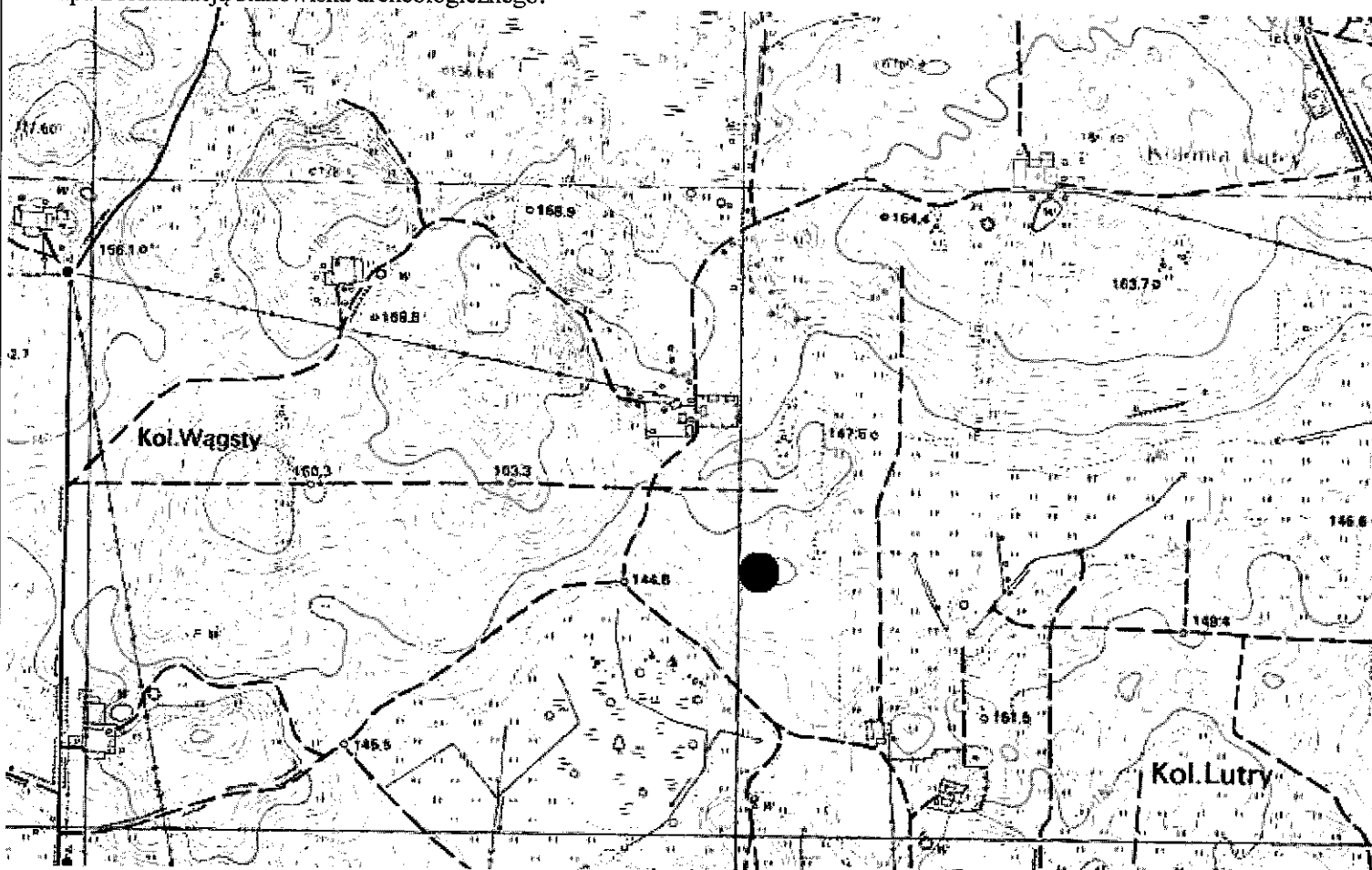
3. Miejscowość:

WĄGSTY

1. Zabytek: 1/ ślad osadnictwa, 2/ ślad osadnictwa

2. Czas powstania: 1/ wczesna epoka żelaza, 2/
nowożytność

8. Mapa z lokalizacją stanowiska archeologicznego:



4. Adres: AZP 19-65, st. XI/15

5. Przynależność administracyjna:

województwo: warmińsko-mazurskie

powiat: olsztyński

gmina: Kolno

6. Formy ochrony:

Rejestr zabytków: nie

MPZP:

7. Opracowanie karty (autor, data i podpis):

Dr hab. Maciej Karczewski, 10.06.2016 r.

(na podstawie materiałów z archiwum
WUOZ; lokalizacja, określenie funkcji i
chronologii stanowiska podana za autorem
badań)

GEZ NR A-113

KARTA ADRESOWA STANOWISKA ARCHEOLOGICZNEGO

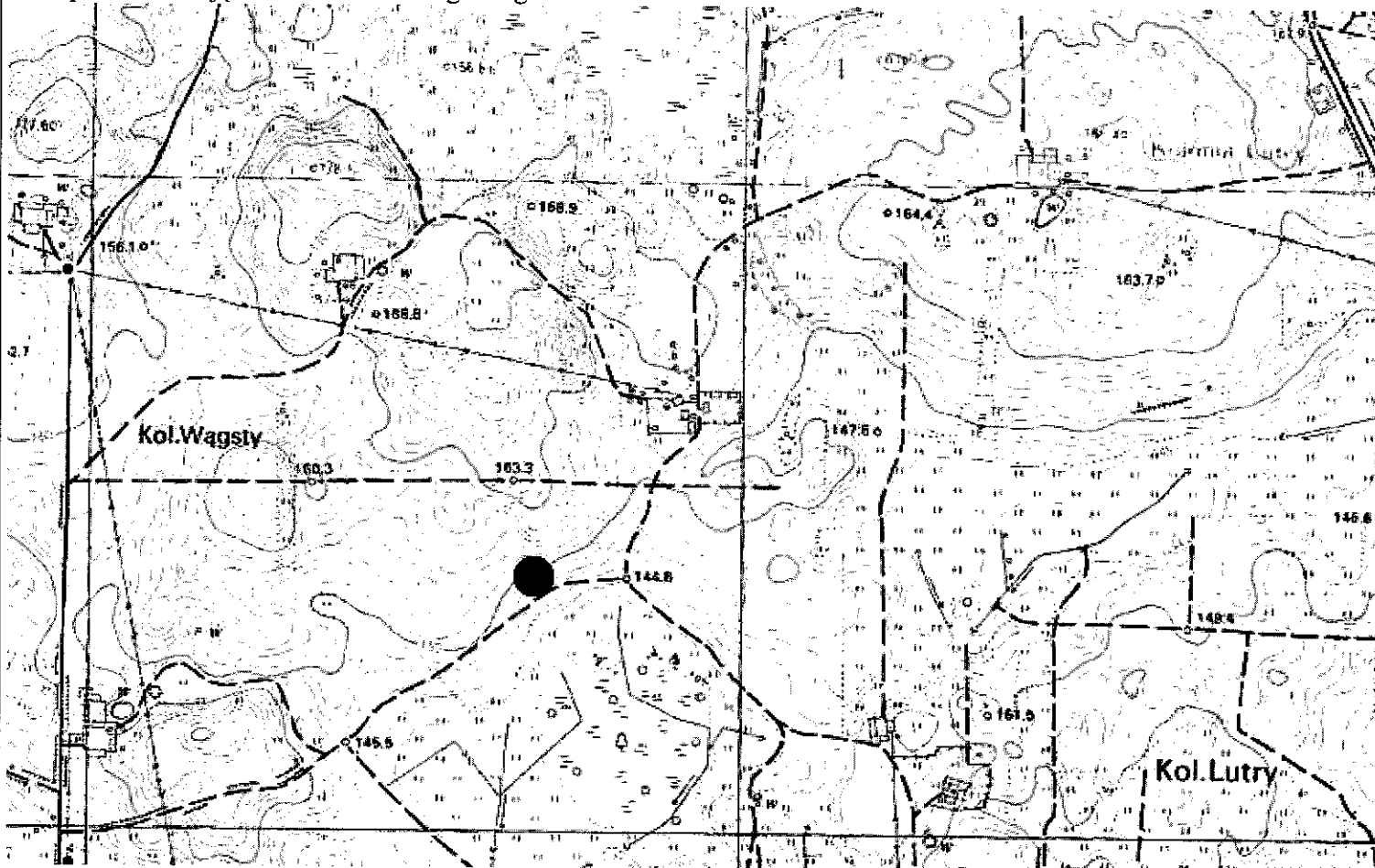
3. Miejscowość:

WĄGSTY

1. Zabytek: 1/ ślad osadnictwa, 2/ osada

2. Czas powstania: 1/ późne średniowiecze, 2/ nowożytność

8. Mapa z lokalizacją stanowiska archeologicznego:



4. Adres: AZP 19-65, st. XII/16

5. Przynależność administracyjna:

województwo: warmińsko-mazurskie

powiat: olsztyński

gmina: Kolno

6. Formy ochrony:

Rejestr zabytków: nie

MPZP:

7. Opracowanie karty (autor, data i podpis):

Dr hab. Maciej Karczewski, 10.06.2016 r.

(na podstawie materiałów z archiwum WUOZ; lokalizacja, określenie funkcji i chronologii stanowiska podana za autorem badań)

GEZ NR A-115

KARTA ADRESOWA STANOWISKA ARCHEOLOGICZNEGO

3. Miejscowość:

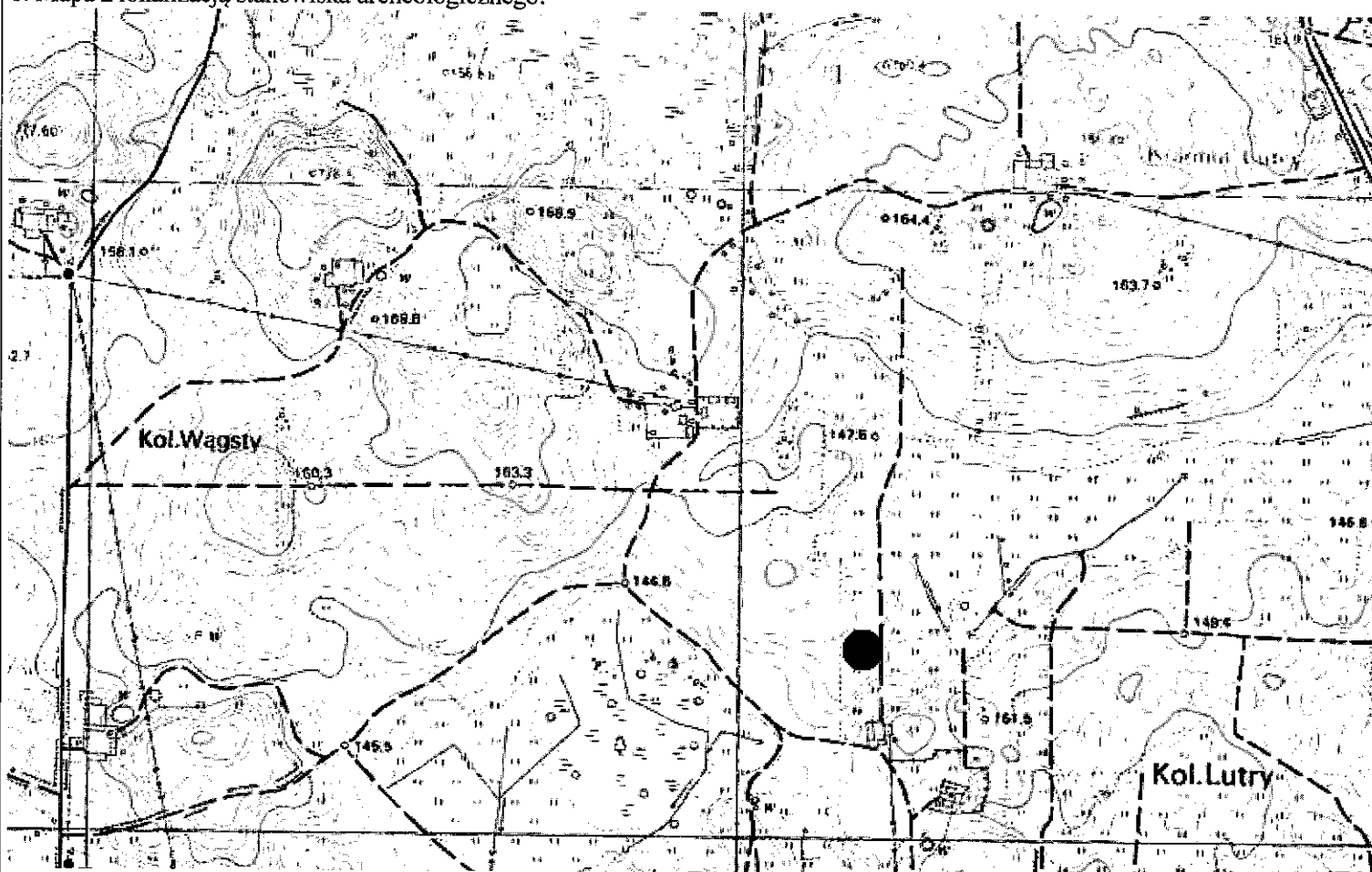
WĄGSTY

1. Zabytek: osada

2. Czas powstania: wczesna epoka żelaza

4. Adres: AZP 19-65, st. XIV/18

8. Mapa z lokalizacją stanowiska archeologicznego:



5. Przynależność administracyjna:

województwo: warmińsko-mazurskie

powiat: olsztyński

gmina: Kolno

6. Formy ochrony:

Rejestr zabytków: nie

MPZP:

7. Opracowanie karty (autor, data i podpis):

Dr hab. Maciej Karczewski, 10.06.2016 r.

(na podstawie materiałów z archiwum WUOZ; lokalizacja, określenie funkcji i chronologii stanowiska podana za autorem badań)

GEZ NR A-116

KARTA ADRESOWA STANOWISKA ARCHEOLOGICZNEGO

3. Miejscowość:

WĄGSTY

1. Zabytek: ślad osadnictwa

2. Czas powstania: epoka kamienia

4. Adres: AZP 19-65, st. XV/19

5. Przynależność administracyjna:

województwo: warmińsko-mazurskie

powiat: olsztyński

gmina: Kolno

6. Formy ochrony:

Rejestr zabytków: nie

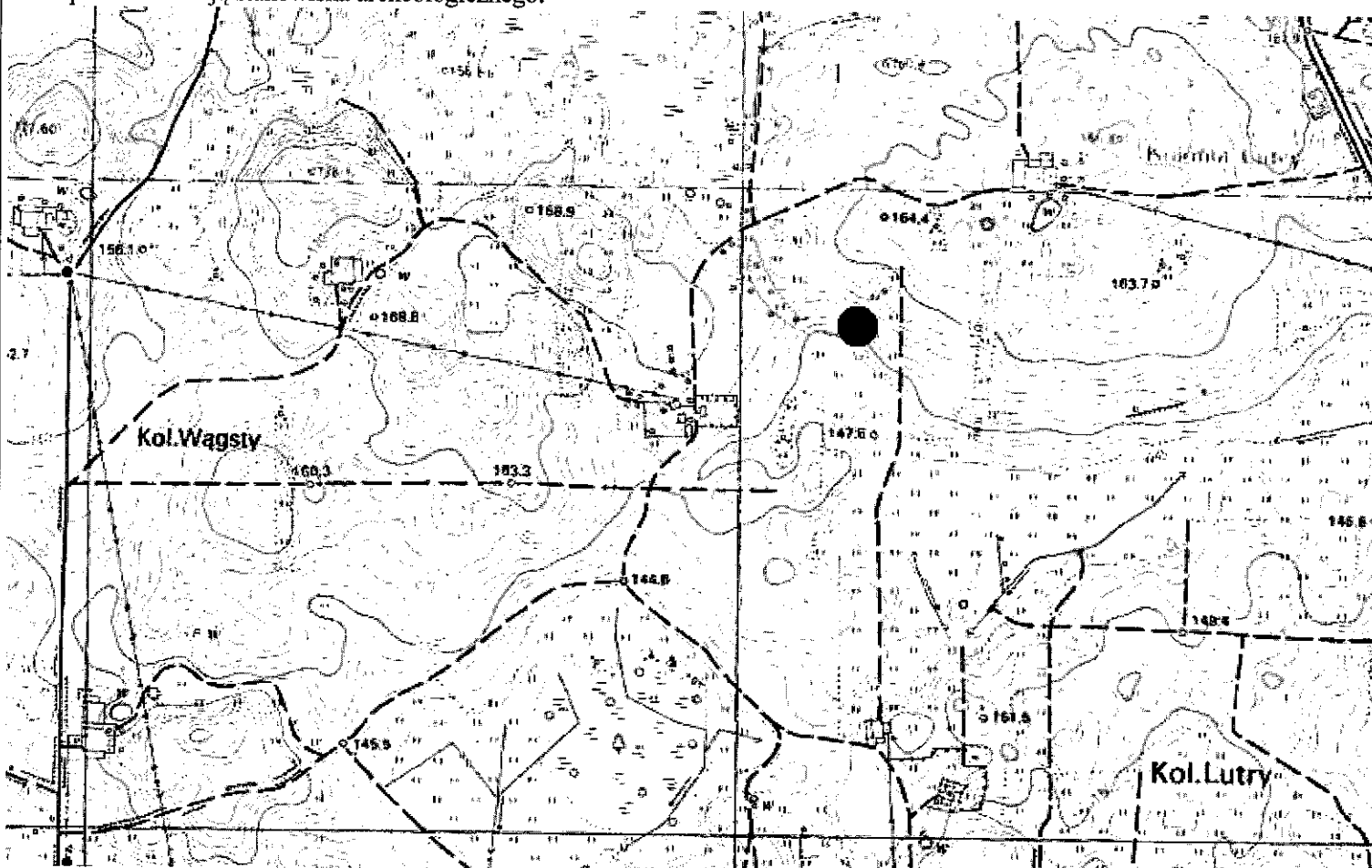
MPZP:

7. Opracowanie karty (autor, data i podpis):

Dr hab. Maciej Karczewski, 10.06.2016 r.

(na podstawie materiałów z archiwum WUOZ; lokalizacja, określenie funkcji i chronologii stanowiska podana za autorem badań)

8. Mapa z lokalizacją stanowiska archeologicznego:



GEZ NR A-117

KARTA ADRESOWA STANOWISKA ARCHEOLOGICZNEGO

3. Miejscowość:

WĄGSTY

1. Zabytek: osada

2. Czas powstania: wczesne średniowiecze

4. Adres: AZP 19-65, st. XVI/20

5. Przynależność administracyjna:

województwo: warmińsko-mazurskie

powiat: olsztyński

gmina: Kolno

6. Formy ochrony:

Rejestr zabytków: nie

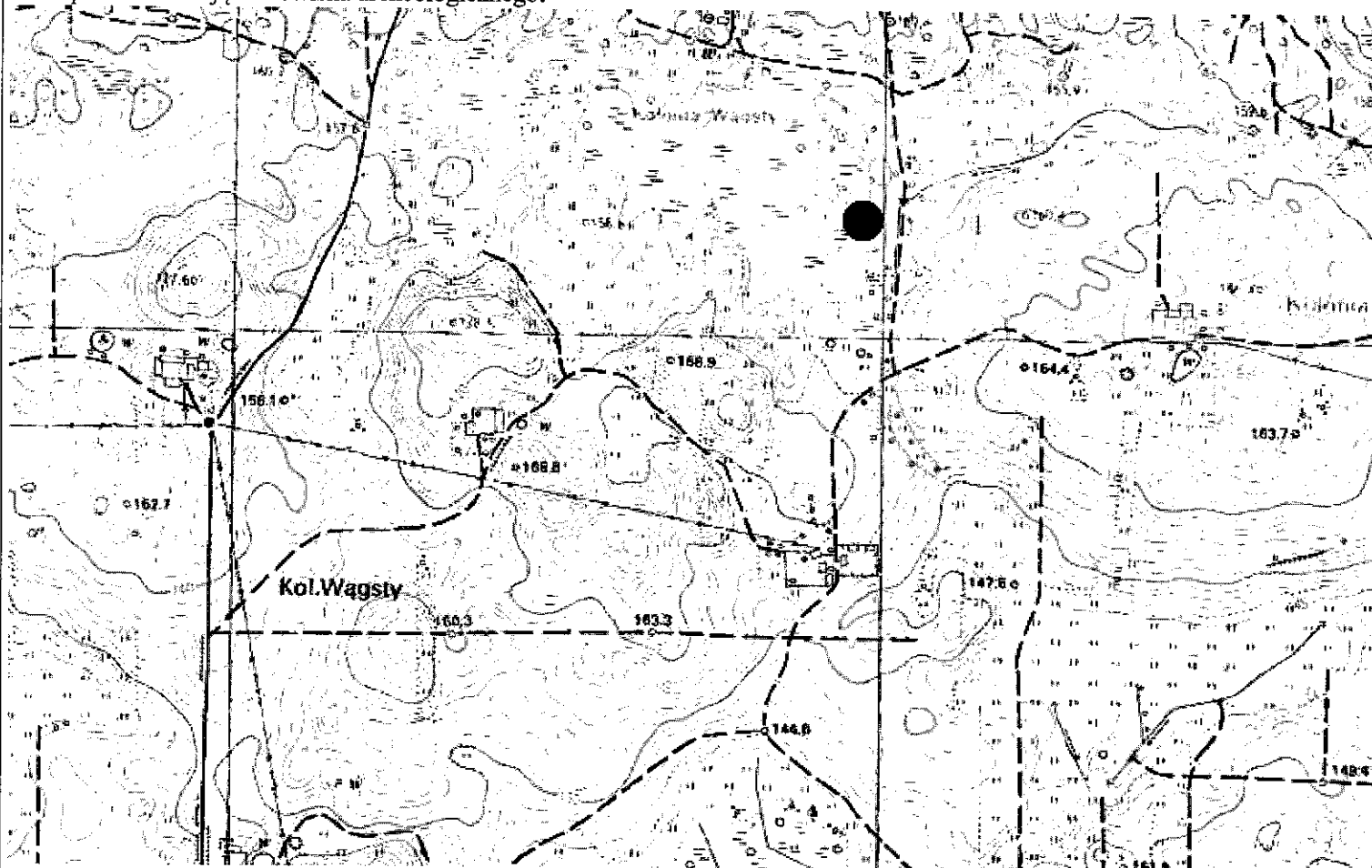
MPZP:

7. Opracowanie karty (autor, data i podpis):

Dr hab. Maciej Karczewski, 10.06.2016 r.

(na podstawie materiałów z archiwum WUOZ; lokalizacja, określenie funkcji i chronologii stanowiska podana za autorem badań)

8. Mapa z lokalizacją stanowiska archeologicznego:



GEZ NR A-118

KARTA ADRESOWA STANOWISKA ARCHEOLOGICZNEGO

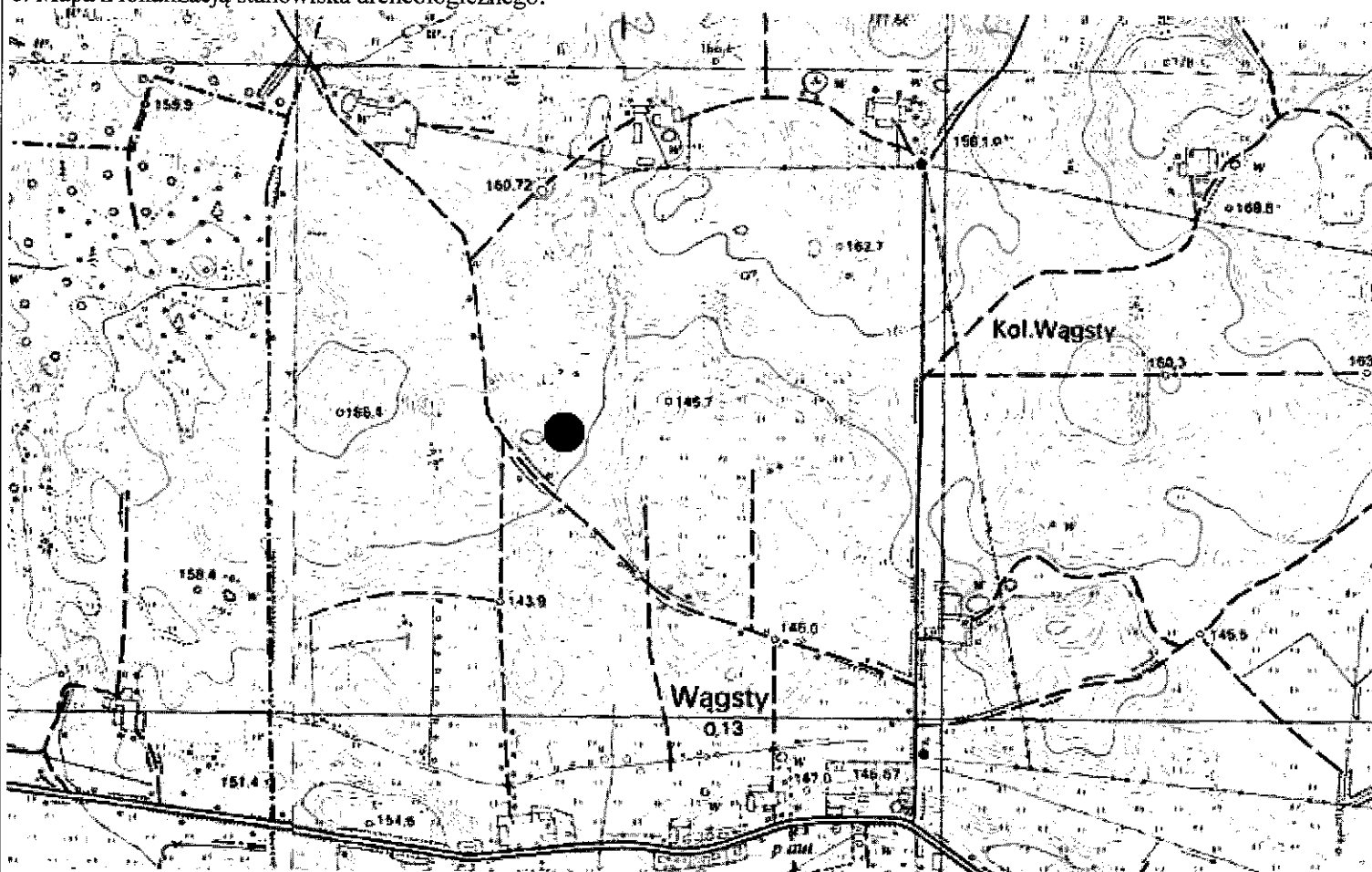
3. Miejscowość:

WĄGSTY

1. Zabytek: 1/ osada, 2/ osada

2. Czas powstania: 1/ późne średniowiecze, 2/ nowożytność

8. Mapa z lokalizacją stanowiska archeologicznego:



4. Adres: AZP 19-65, st. XVII/57

5. Przynależność administracyjna:

województwo: warmińsko-mazurskie

powiat: olsztyński

gmina: Kolno

6. Formy ochrony:

Rejestr zabytków: nie

MPZP:

7. Opracowanie karty (autor, data i podpis):

Dr hab. Maciej Karczewski, 10.06.2016 r.

(na podstawie materiałów z archiwum WUOZ; lokalizacja, określenie funkcji i chronologii stanowiska podana za autorem badań)

GEZ NR A-119

KARTA ADRESOWA STANOWISKA ARCHEOLOGICZNEGO

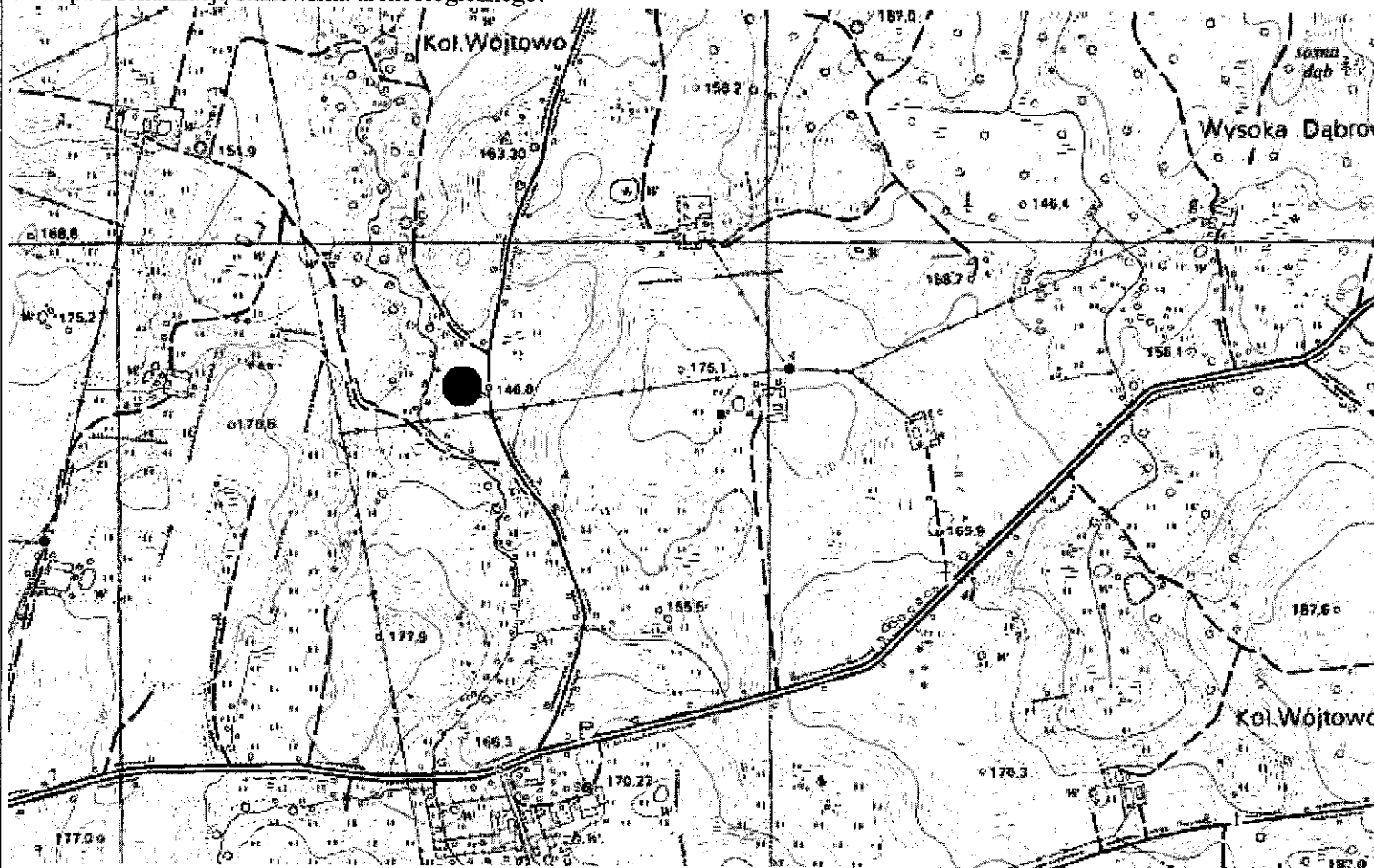
3. Miejscowość:

WÓJTOWO

1. Zabytek: 1/ osada, 2/ ślad osadnictwa

2. Czas powstania: 1/ późne średniowiecze, 2/ nowożytność

8. Mapa z lokalizacją stanowiska archeologicznego:



4. Adres: AZP 19-65, st. I/41

5. Przynależność administracyjna:

województwo: warmińsko-mazurskie

powiat: olsztyński

gmina: Kolno

6. Formy ochrony:

Rejestr zabytków: nie

MPZP:

7. Opracowanie karty (autor, data i podpis):

Dr hab. Maciej Karczewski, 10.06.2016 r.

(na podstawie materiałów z archiwum WUOZ; lokalizacja, określenie funkcji i chronologii stanowiska podana za autorem badań)

GEZ NR A-120

KARTA ADRESOWA STANOWISKA ARCHEOLOGICZNEGO

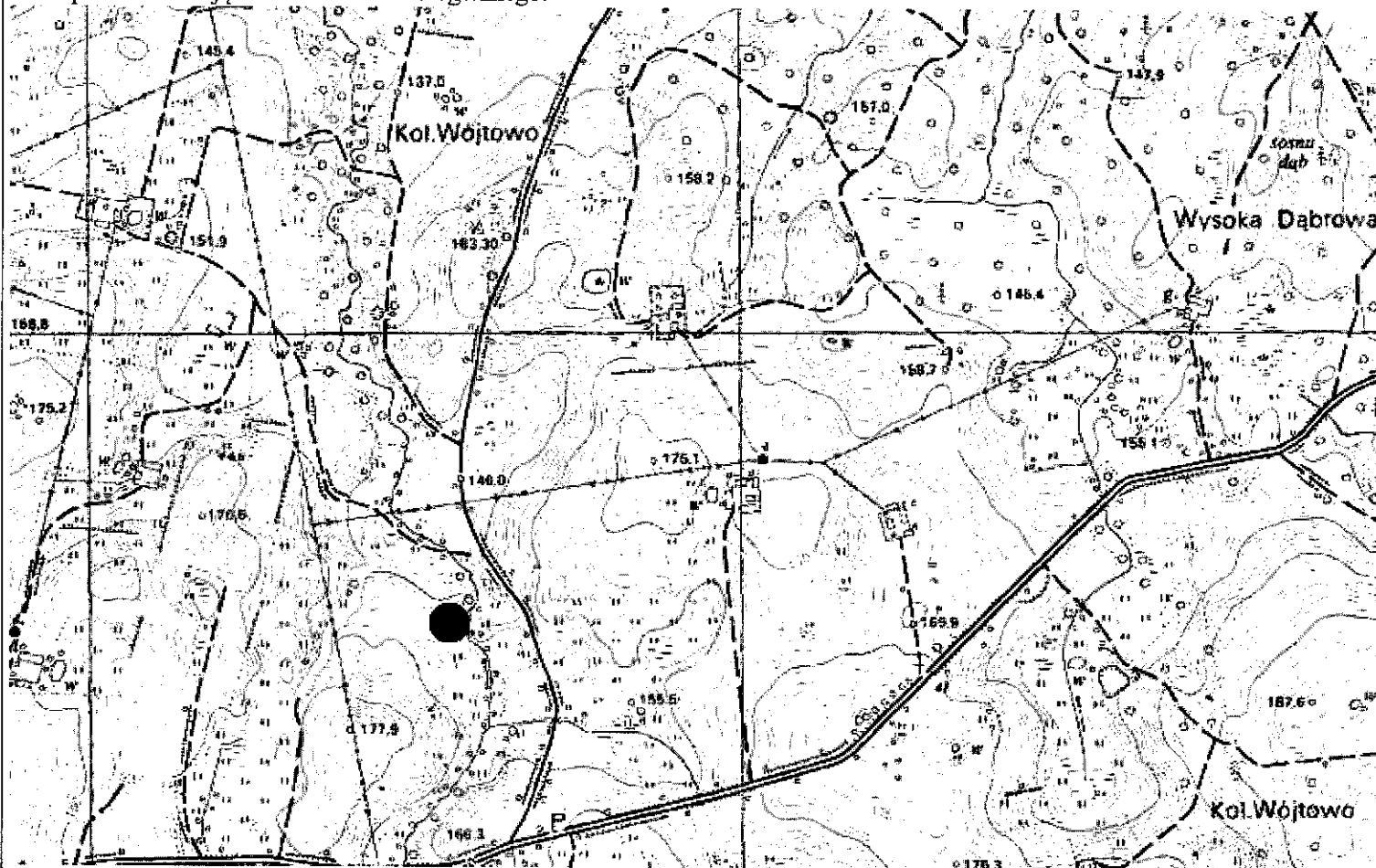
3. Miejscowość:

WÓJTOWO

1. Zabytek: 1/ osada, 2/ ślad osadnictwa

2. Czas powstania: 1/ wczesne średniowiecze, 2/
nowożytność

8. Mapa z lokalizacją stanowiska archeologicznego:



4. Adres: AZP 19-65, st. II/42

5. Przynależność administracyjna:
województwo: warmińsko-mazurskie
powiat: olsztyński
gmina: Kolno

6. Formy ochrony:
Rejestr zabytków: nie
MPZP:

7. Opracowanie karty (autor, data i podpis):

Dr hab. Maciej Karczewski, 10.06.2016 r.

(na podstawie materiałów z archiwum
WUOZ; lokalizacja, określenie funkcji i
chronologii stanowiska podana za autorem
badań)

GEZ NR A-121

KARTA ADRESOWA STANOWISKA ARCHEOLOGICZNEGO

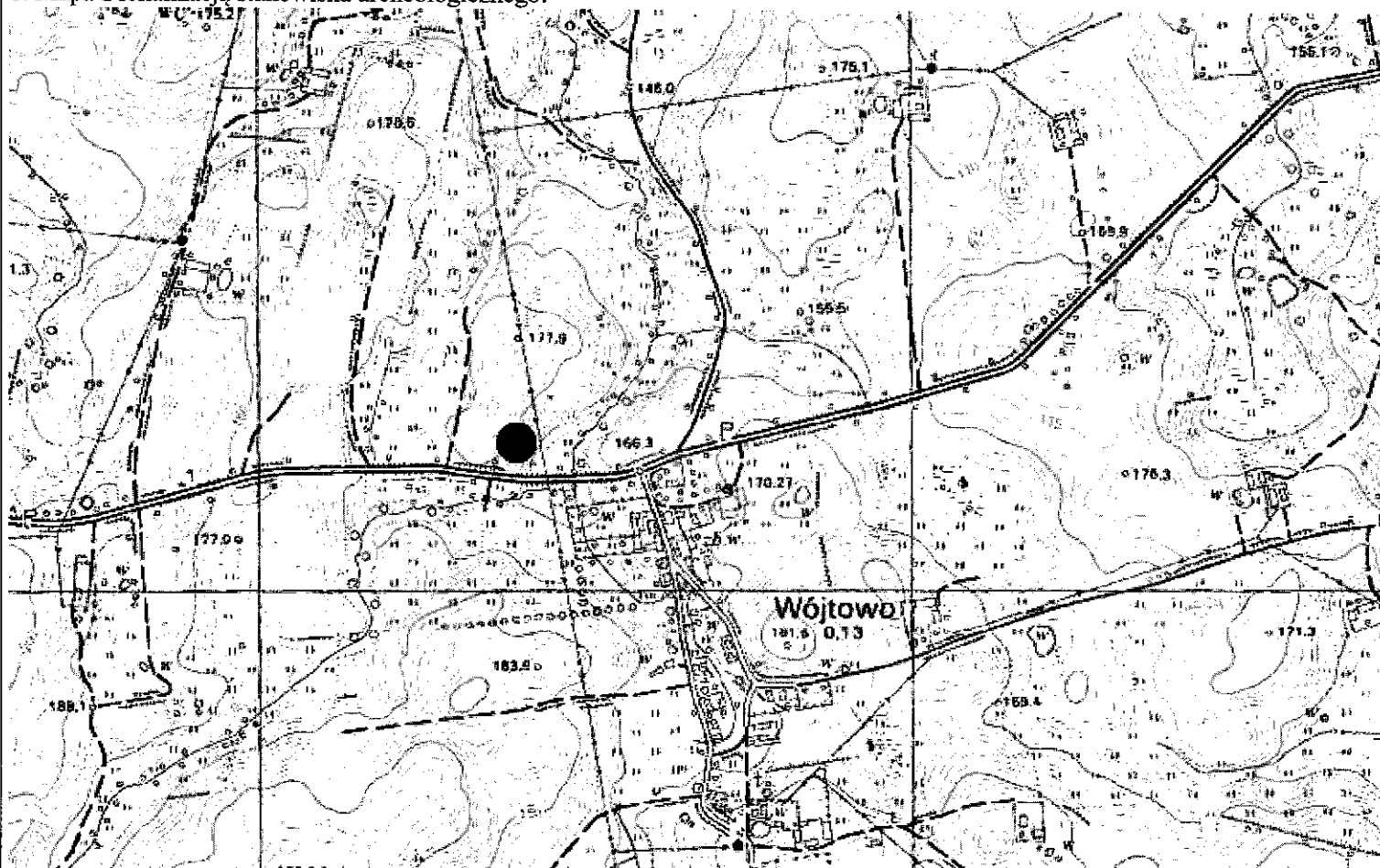
3. Miejscowość:

WÓJTOWO

1. Zabytek: 1/ osada, 2/ osada

2. Czas powstania: 1/ późne średniowiecze, 2/ nowożytność

8. Mapa z lokalizacją stanowiska archeologicznego:



4. Adres: AZP 19-65, st. III/45

5. Przynależność administracyjna:

województwo: warmińsko-mazurskie

powiat: olsztyński

gmina: Kolno

6. Formy ochrony:

Rejestr zabytków: nie

MPZP:

7. Opracowanie karty (autor, data i podpis):

Dr hab. Maciej Karczewski, 10.06.2016 r.

(na podstawie materiałów z archiwum WUOZ; lokalizacja, określenie funkcji i chronologii stanowiska podana za autorem badań)

GEZ NR A-122

KARTA ADRESOWA STANOWISKA ARCHEOLOGICZNEGO

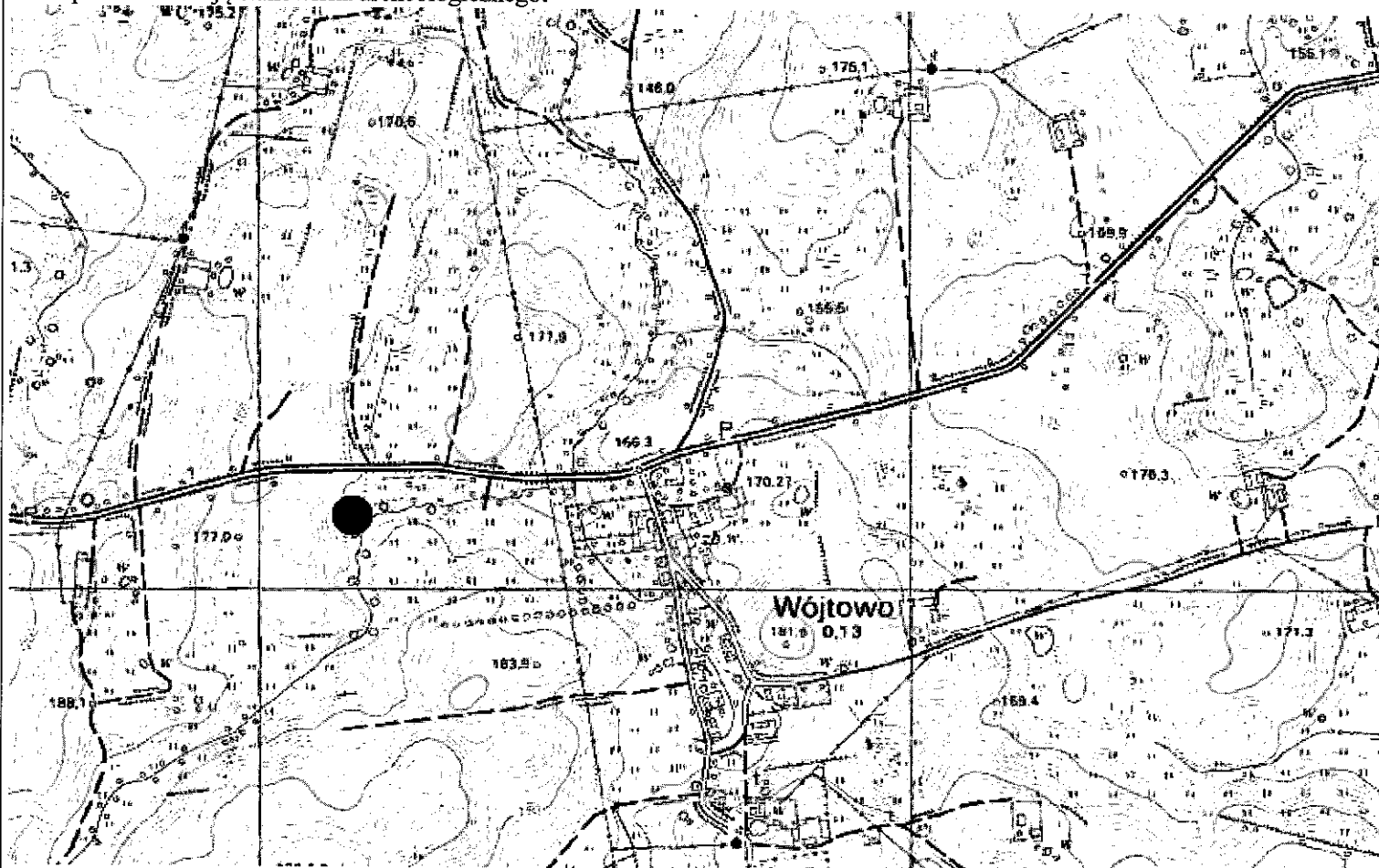
3. Miejscowość:

WÓJTOWO

1. Zabytek: 1/ osada, 2/ osada

2. Czas powstania: 1/ późne średniowiecze, 2/ nowożytność

8. Mapa z lokalizacją stanowiska archeologicznego:



4. Adres: AZP 19-65, st. IV/46

5. Przynależność administracyjna:

województwo: warmińsko-mazurskie

powiat: olsztyński

gmina: Kolno

6. Formy ochrony:

Rejestr zabytków: nie

MPZP:

7. Opracowanie karty (autor, data i podpis):

Dr hab. Maciej Karczewski, 10.06.2016 r.

(na podstawie materiałów z archiwum WUOZ; lokalizacja, określenie funkcji i chronologii stanowiska podana za autorem badań)

GEZ NR A-123

KARTA ADRESOWA STANOWISKA ARCHEOLOGICZNEGO

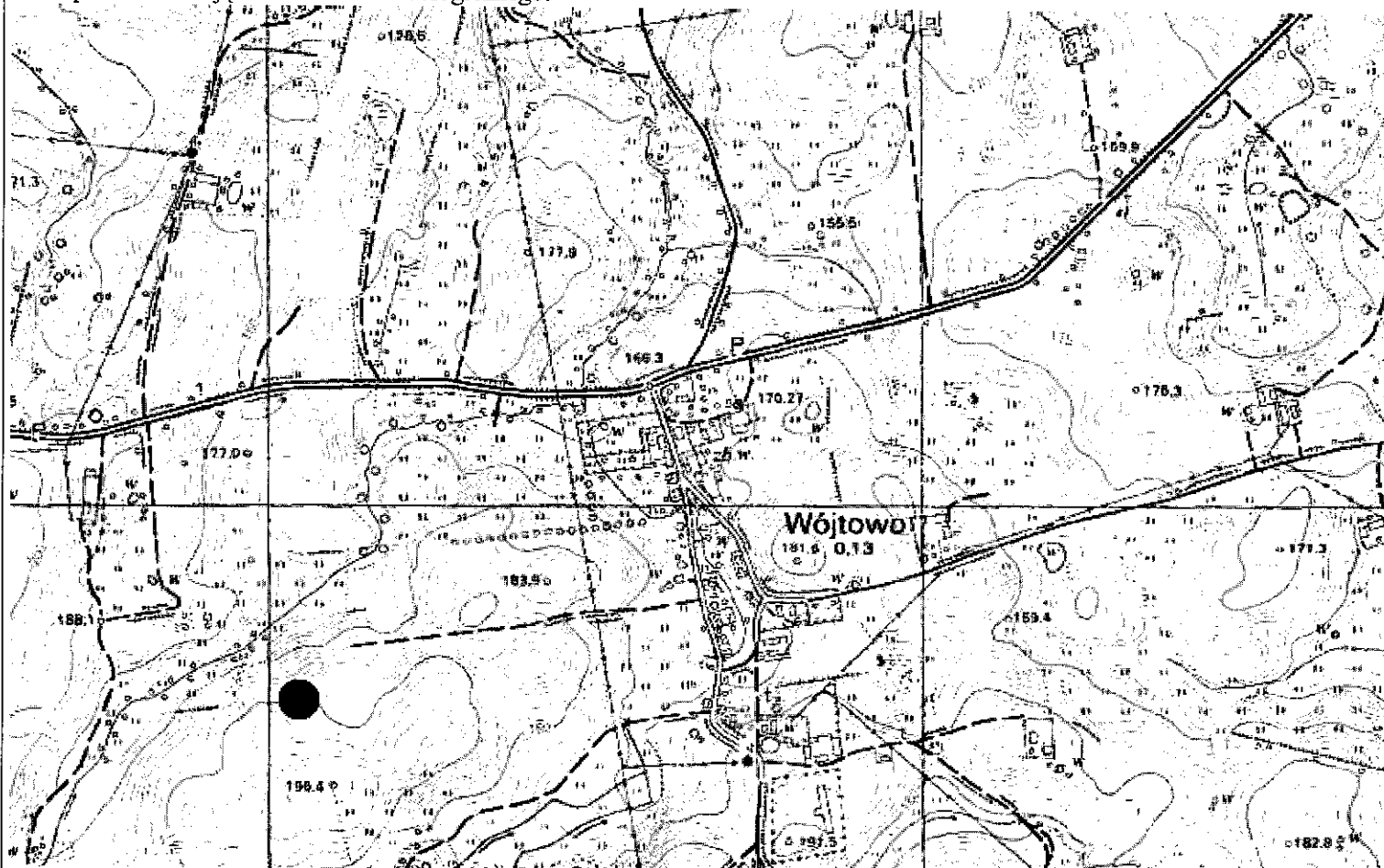
3. Miejscowość:

WÓJTOWO

1. Zabytek: 1/ osada, 2/ osada

2. Czas powstania: 1/ późne średniowiecze, 2/ nowożytność

8. Mapa z lokalizacją stanowiska archeologicznego:



4. Adres: AZP 19-65, st. V/47

5. Przynależność administracyjna:

województwo: warmińsko-mazurskie

powiat: olsztyński

gmina: Kolno

6. Formy ochrony:

Rejestr zabytków: nie

MPZP:

7. Opracowanie karty (autor, data i podpis):

Dr hab. Maciej Karczewski, 10.06.2016 r.

(na podstawie materiałów z archiwum WUOZ; lokalizacja, określenie funkcji i chronologii stanowiska podana za autorem badań)

GEZ NR A-124

KARTA ADRESOWA STANOWISKA ARCHEOLOGICZNEGO

3. Miejscowość:

WÓJTOWO

1. Zabytek: 1/ ślad osadnictwa, 2/ osada

2. Czas powstania: 1/ późne średniowiecze, 2/ nowożytność

4. Adres: AZP 19-65, st. VI/48

5. Przynależność administracyjna:

województwo: warmińsko-mazurskie

powiat: olsztyński

gmina: Kolno

6. Formy ochrony:

Rejestr zabytków: nie

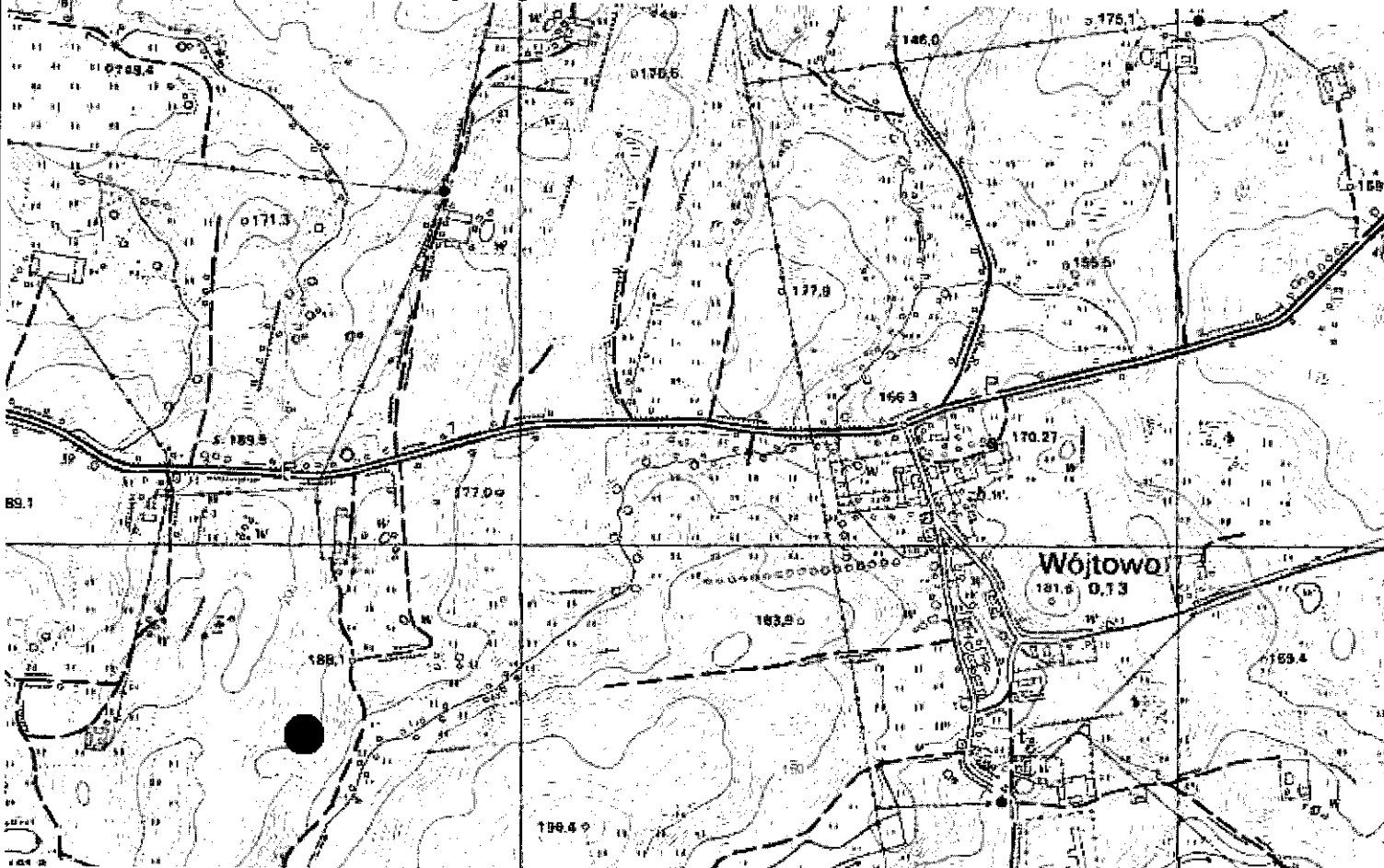
MPZP:

7. Opracowanie karty (autor, data i podpis):

Dr hab. Maciej Karczewski, 10.06.2016 r.

(na podstawie materiałów z archiwum WUOZ; lokalizacja, określenie funkcji i chronologii stanowiska podana za autorem badań)

8. Mapa z lokalizacją stanowiska archeologicznego:



GEZ NR A-125

KARTA ADRESOWA STANOWISKA ARCHEOLOGICZNEGO

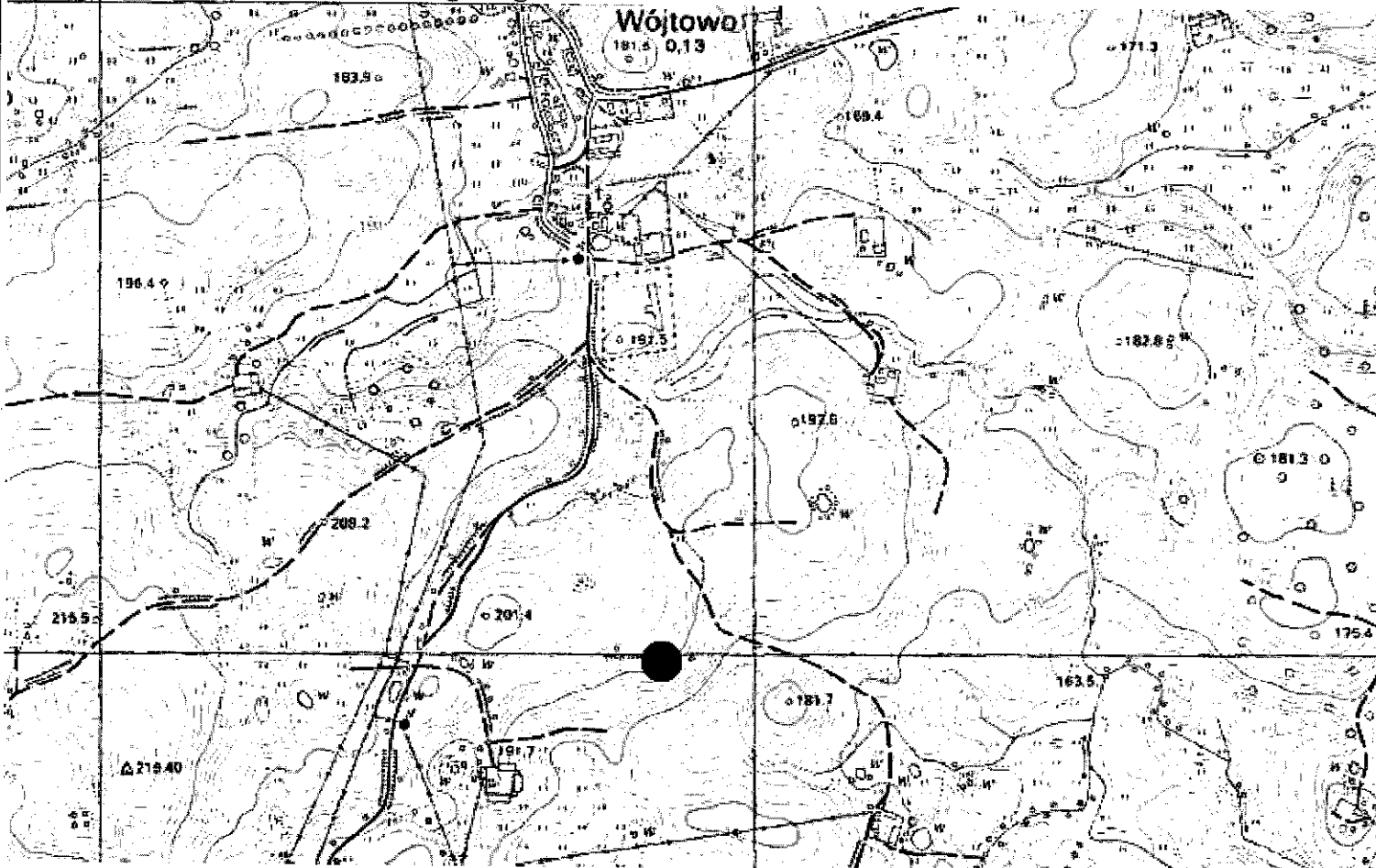
3. Miejscowość:

WÓJTOWO

1. Zabytek: 1/ ślad osadnictwa, 2/ ślad osadnictwa, 3/ ślad osadnictwa, 4/ ślad osadnictwa, 5/ osada

2. Czas powstania: 1/ epoka kamienia, 2/ epoka brązu, 3/ wczesna epoka żelaza, 4/ późne średniowiecze, 5/ nowożytność

8. Mapa z lokalizacją stanowiska archeologicznego:



4. Adres: AZP 19-65, st. VII/50

5. Przynależność administracyjna:

województwo: warmińsko-mazurskie

powiat: olsztyński

gmina: Kolno

6. Formy ochrony:

Rejestr zabytków: nie

MPZP:

7. Opracowanie karty (autor, data i podpis):

Dr hab. Maciej Karczewski, 10.06.2016 r.

(na podstawie materiałów z archiwum WUOZ; lokalizacja, określenie funkcji i chronologii stanowiska podana za autorem badań)

GEZ NR A-126

KARTA ADRESOWA STANOWISKA ARCHEOLOGICZNEGO

3. Miejscowość:

WÓJTOWO

1. Zabytek: 1/ ślad osadnictwa, 2/ osada

2. Czas powstania: 1/ późne średniowiecze, 2/ nowożytność

4. Adres: AZP 19-65, st. VIII/51

5. Przynależność administracyjna:

województwo: warmińsko-mazurskie

powiat: olsztyński

gmina: Kolno

6. Formy ochrony:

Rejestr zabytków: nie

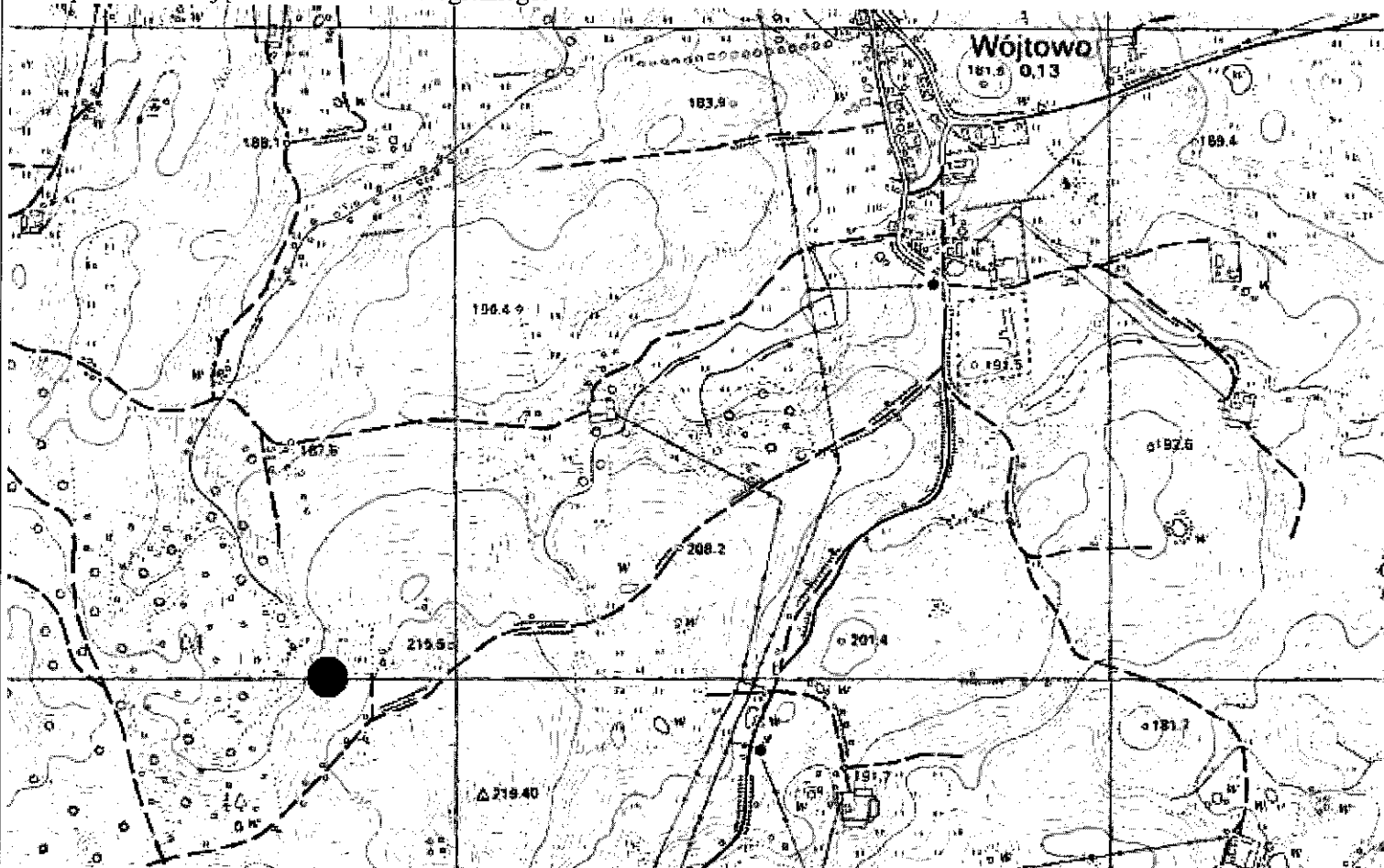
MPZP:

7. Opracowanie karty (autor, data i podpis):

Dr hab. Maciej Karczewski, 10.06.2016 r.

(na podstawie materiałów z archiwum WUOZ; lokalizacja, określenie funkcji i chronologii stanowiska podana za autorem badań)

8. Mapa z lokalizacją stanowiska archeologicznego:



GEZ NR A-127

KARTA ADRESOWA STANOWISKA ARCHEOLOGICZNEGO

3. Miejscowość:

WÓJTOWO

1. Zabytek: ślad osadnictwa

2. Czas powstania: epoka kamienia

4. Adres: AZP 19-65, st. IX/52

5. Przynależność administracyjna:

województwo: warmińsko-mazurskie

powiat: olsztyński

gmina: Kolno

6. Formy ochrony:

Rejestr zabytków: nie

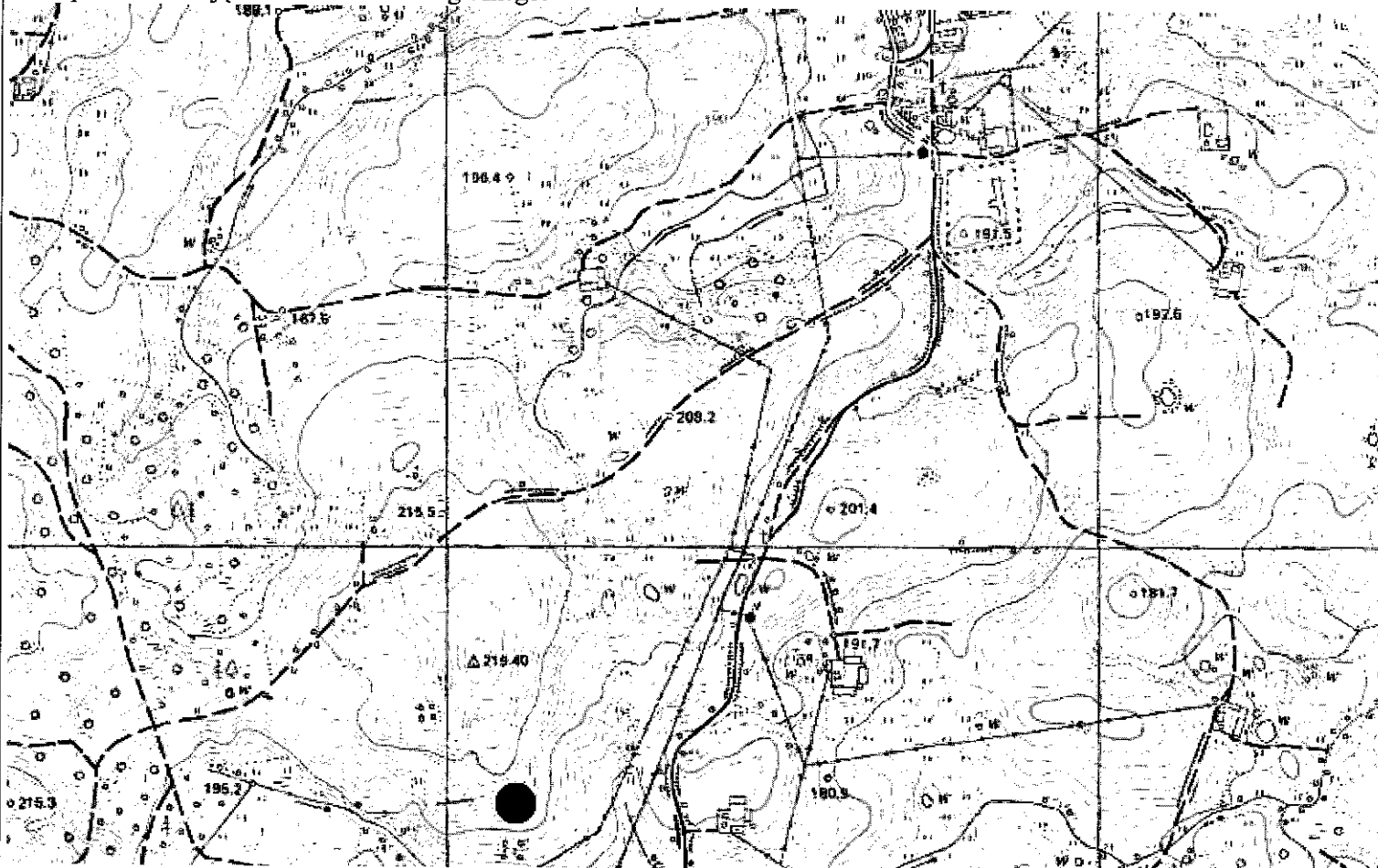
MPZP:

7. Opracowanie karty (autor, data i podpis):

Dr hab. Maciej Karczewski, 10.06.2016 r.

(na podstawie materiałów z archiwum WUOZ; lokalizacja, określenie funkcji i chronologii stanowiska podana za autorem badań)

8. Mapa z lokalizacją stanowiska archeologicznego:



GEZ NR A-128

KARTA ADRESOWA STANOWISKA ARCHEOLOGICZNEGO

3. Miejscowość:

WÓJTOWO

1. Zabytek: 1/ ślad osadnictwa, 2/ ślad osadnictwa

2. Czas powstania: 1/ pradzieje, 2/ nowożytność

4. Adres: AZP 19-65, st. X/58

5. Przynależność administracyjna:

województwo: warmińsko-mazurskie

powiat: olsztyński

gmina: Kolno

6. Formy ochrony:

Rejestr zabytków: nie

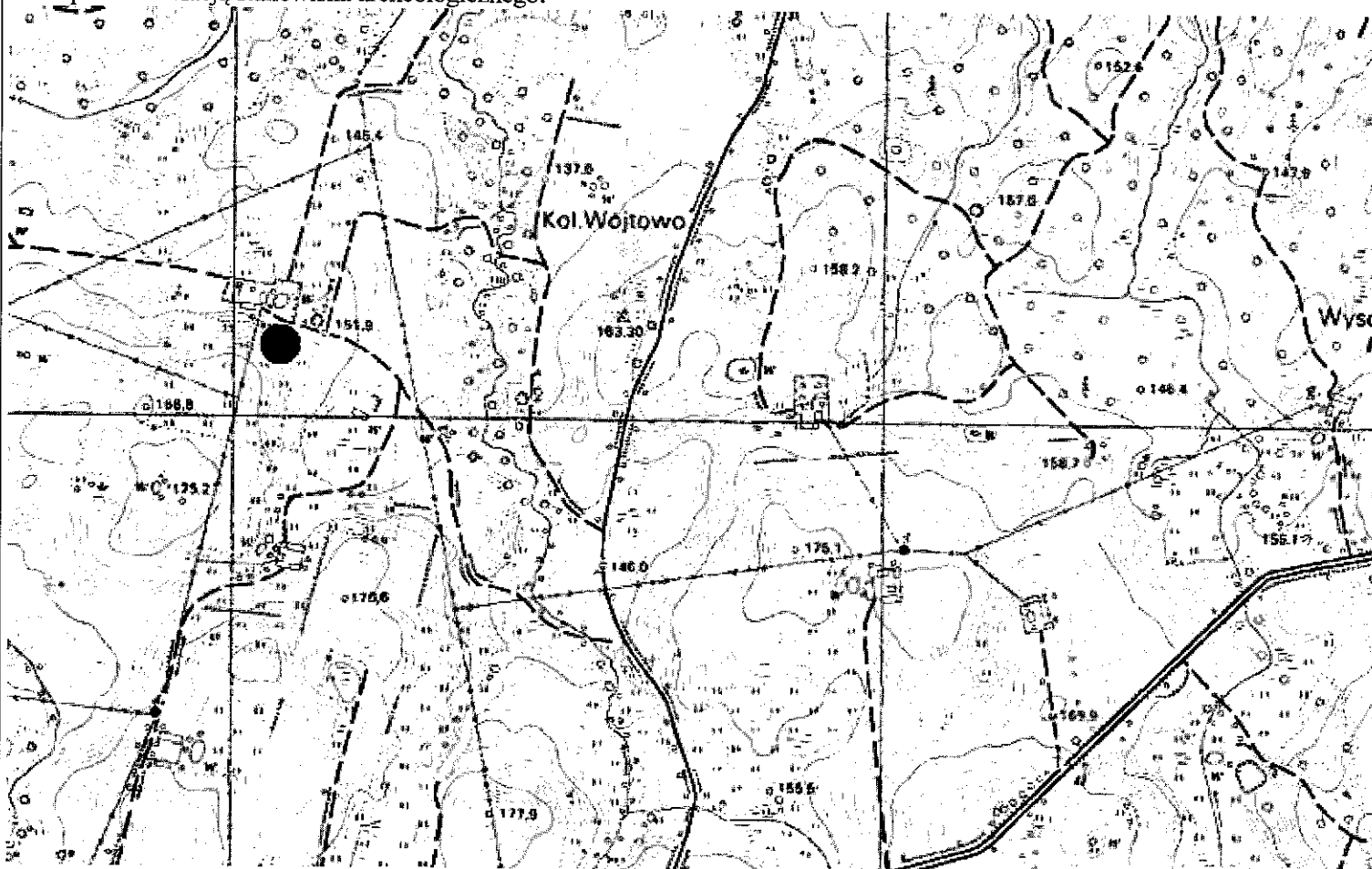
MPZP:

7. Opracowanie karty (autor, data i podpis):

Dr hab. Maciej Karczewski, 10.06.2016 r.

(na podstawie materiałów z archiwum WUOZ; lokalizacja, określenie funkcji i chronologii stanowiska podana za autorem badań)

8. Mapa z lokalizacją stanowiska archeologicznego:



GEZ NR A-129

KARTA ADRESOWA STANOWISKA ARCHEOLOGICZNEGO

3. Miejscowość:

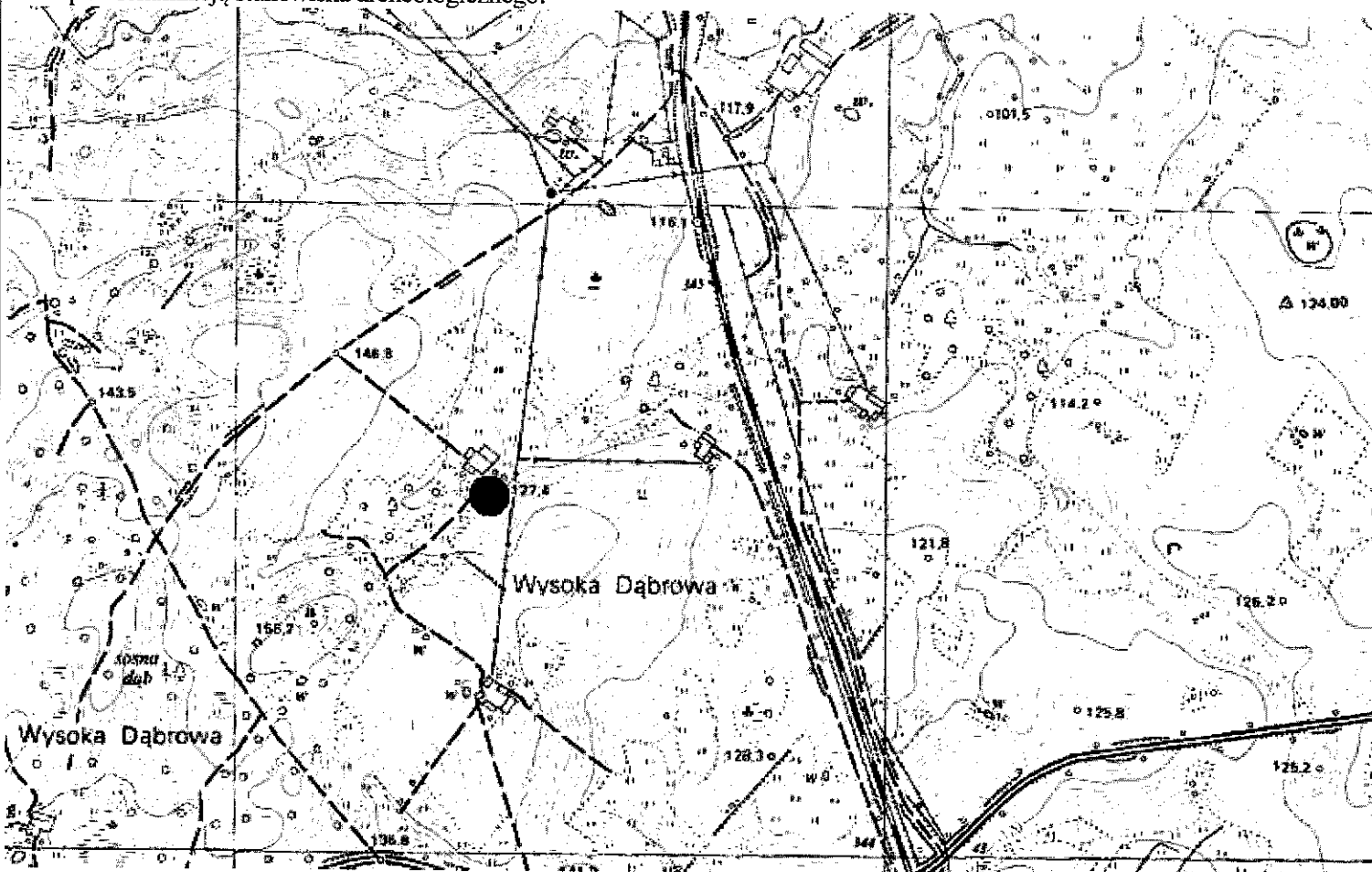
**WYSOKA
DĄBROWA**

1. Zabytek: ślad osadnictwa

2. Czas powstania: późne średniowiecze

4. Adres: AZP 19-66, st. I/28

8. Mapa z lokalizacją stanowiska archeologicznego:



5. Przynależność administracyjna:

województwo: warmińsko-mazurskie

powiat: olsztyński

gmina: Kolno

6. Formy ochrony:

Rejestr zabytków: nie

MPZP:

7. Opracowanie karty (autor, data i podpis):

Dr hab. Maciej Karczewski, 10.06.2016 r.

(na podstawie materiałów z archiwum WUOZ; lokalizacja, określenie funkcji i chronologii stanowiska podana za autorem badań)

GEZ NR A-130

KARTA ADRESOWA STANOWISKA ARCHEOLOGICZNEGO

3. Miejscowość:

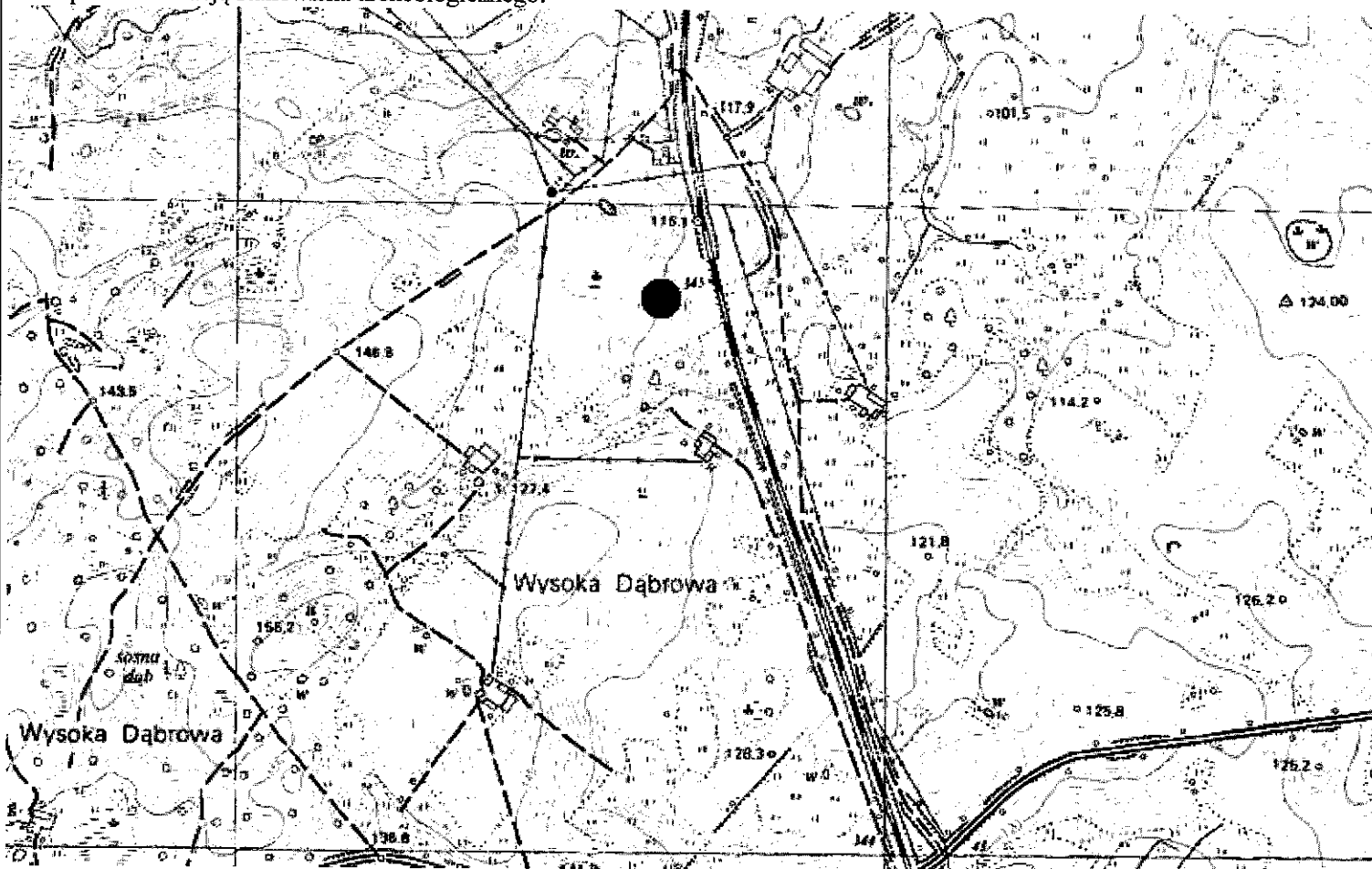
WYSOKA DĄBROWA

1. Zabytek: ślad osadnictwa

2. Czas powstania: nowożytność

4. Adres: AZP 19-66, st. II/29

8. Mapa z lokalizacją stanowiska archeologicznego:



5. Przynależność administracyjna:

województwo: warmińsko-mazurskie

powiat: olsztyński

gmina: Kolno

6. Formy ochrony:

Rejestr zabytków: nie

MPZP:

7. Opracowanie karty (autor, data i podpis):

Dr hab. Maciej Karczewski, 10.06.2016 r.

(na podstawie materiałów z archiwum WUOZ; lokalizacja, określenie funkcji i chronologii stanowiska podana za autorem badań)

GEZ NR A-131

KARTA ADRESOWA STANOWISKA ARCHEOLOGICZNEGO

3. Miejscowość:

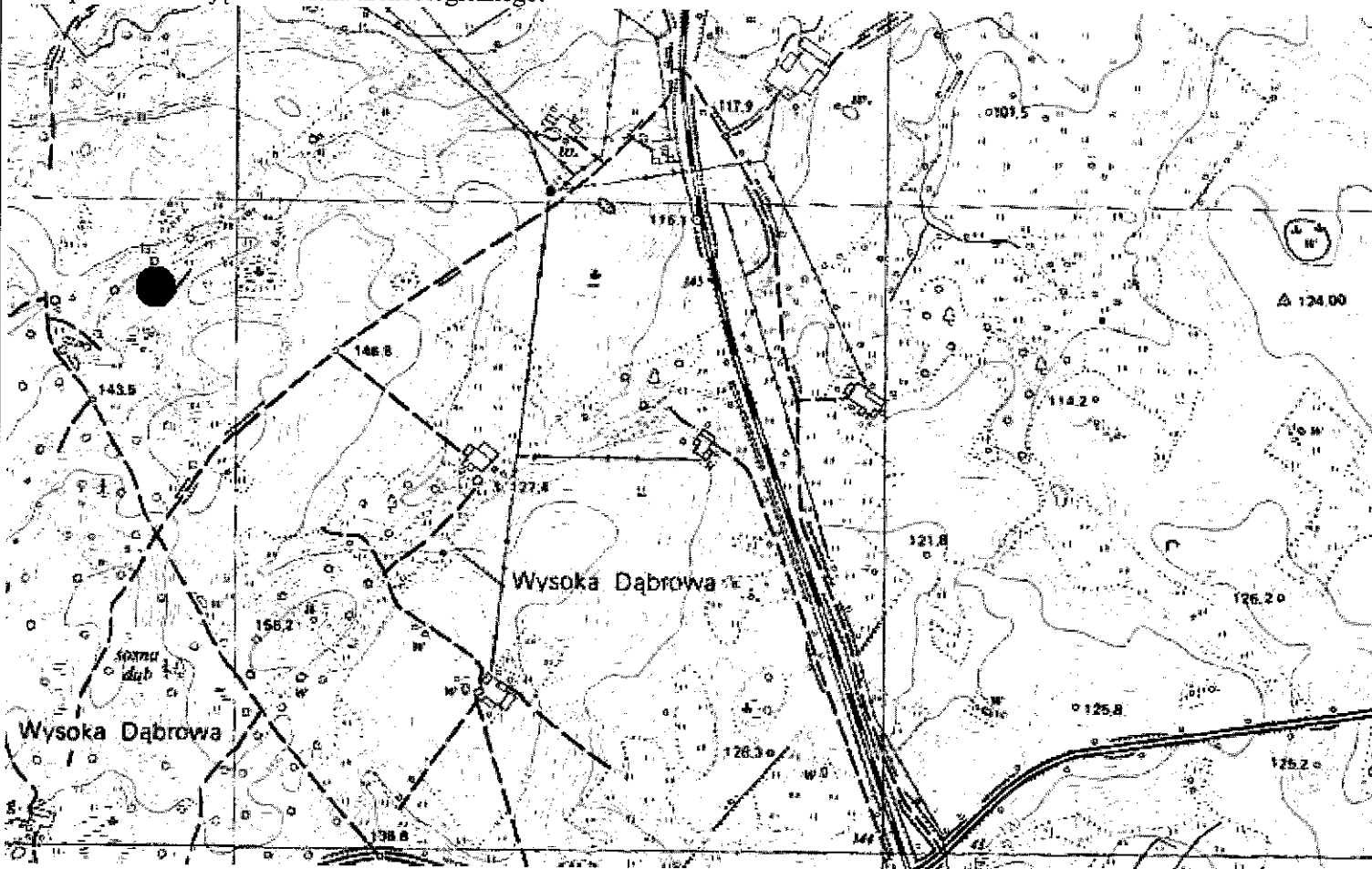
WYSOKA DĄBROWA

1. Zabytek: osada

2. Czas powstania: nowożytność

4. Adres: AZP 19-66, st. III/30

8. Mapa z lokalizacją stanowiska archeologicznego:



5. Przynależność administracyjna:

województwo: warmińsko-mazurskie

powiat: olsztyński

gmina: Kołno

6. Formy ochrony:

Rejestr zabytków: nie

MPZP:

7. Opracowanie karty (autor, data i podpis):

Dr hab. Maciej Karczewski, 10.06.2016 r.

(na podstawie materiałów z archiwum WUOZ; lokalizacja, określenie funkcji i chronologii stanowiska podana za autorem badań)

GEZ NR A-132

KARTA ADRESOWA STANOWISKA ARCHEOLOGICZNEGO

3. Miejscowość:

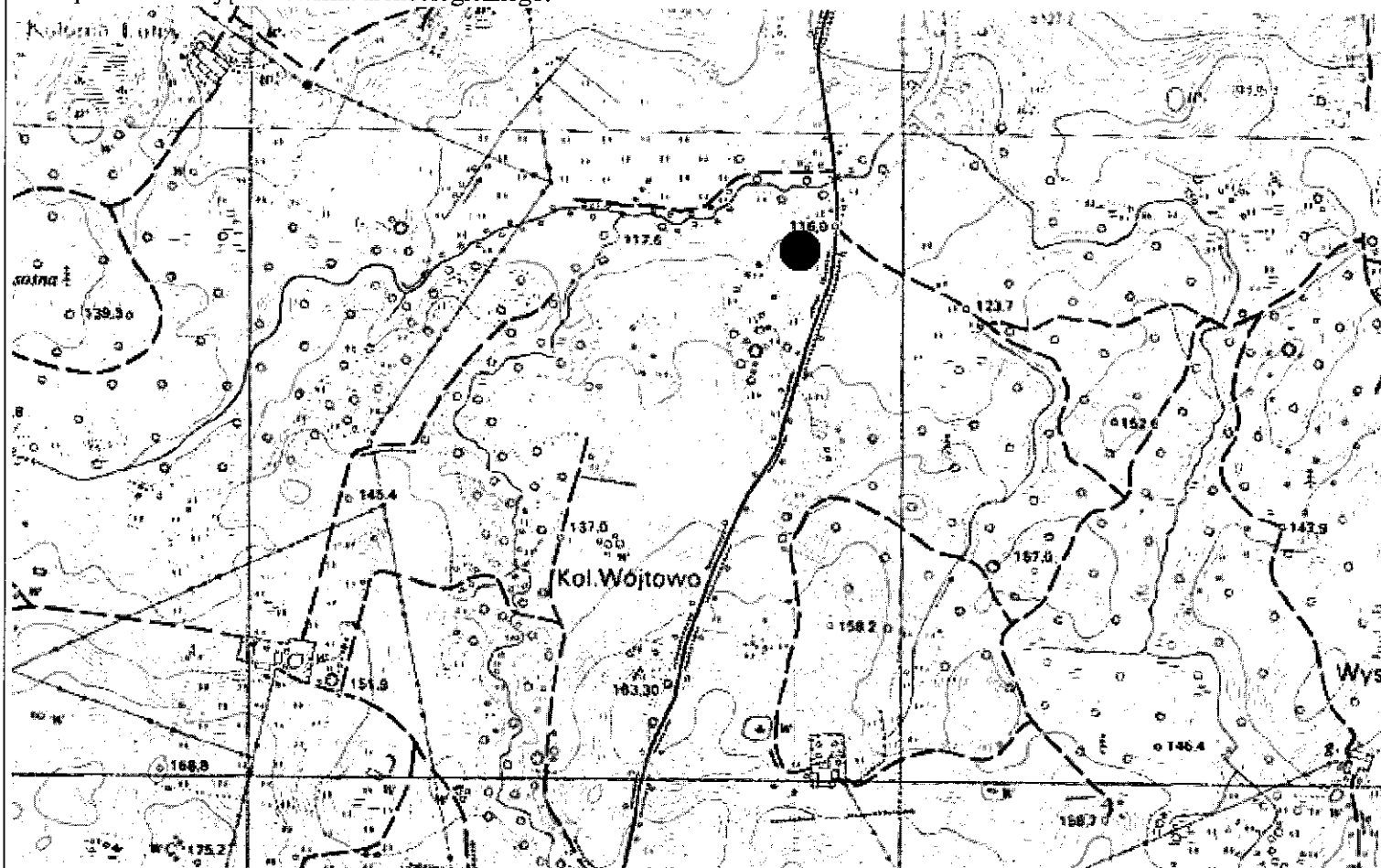
WYSOKA DĄBROWA

1. Zabytek: 1/ osada, 2/ ślad osadnictwa

2. Czas powstania: 1/ wczesna epoka żelaza, 2/
nowożytność

4. Adres: AZP 19-65, st. IV/43

8. Mapa z lokalizacją stanowiska archeologicznego:



5. Przynależność administracyjna:

województwo: warmińsko-mazurskie

powiat: olsztyński

gmina: Kolno

6. Formy ochrony:

Rejestr zabytków: nie

MPZP:

7. Opracowanie karty (autor, data i podpis):

Dr hab. Maciej Karczewski, 10.06.2016 r.

(na podstawie materiałów z archiwum
WUOZ; lokalizacja, określenie funkcji i
chronologii stanowiska podana za autorem
badań)

GEZ NR A-133

KARTA ADRESOWA STANOWISKA ARCHEOLOGICZNEGO

3. Miejscowość:

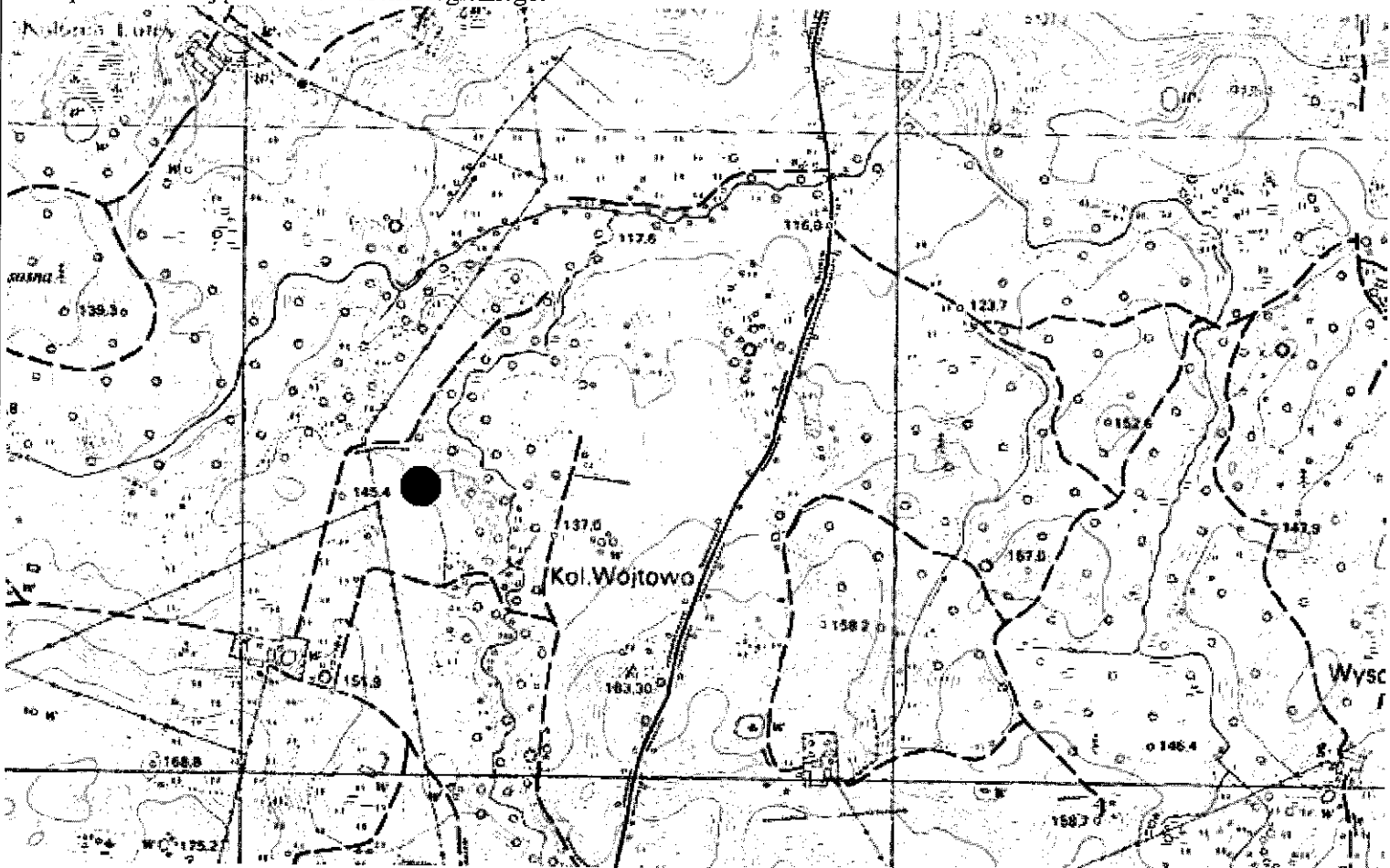
**WYSOKA
DĄBROWA**

1. Zabytek: 1/ ślad osadnictwa, 2/ ślad osadnictwa

2. Czas powstania: 1/ wczesna epoka żelaza, 2/
nowożytność

4. Adres: AZP 19-65, st. V/44

8. Mapa z lokalizacją stanowiska archeologicznego:



5. Przynależność administracyjna:

województwo: warmińsko-mazurskie

powiat: olsztyński

gmina: Kolno

6. Formy ochrony:

Rejestr zabytków: nie

MPZP:

7. Opracowanie karty (autor, data i podpis):

Dr hab. Maciej Karczewski, 10.06.2016 r.

(na podstawie materiałów z archiwum
WUOZ; lokalizacja, określenie funkcji i
chronologii stanowiska podana za autorem
badań)